

ACADEMIA REPUBLICII POPULARE ROMÎNE
INSTITUTUL DE ARHEOLOGIE

STUDII SI CERCETĂRI DE
ISTORIE VECHĂ

1

ANUL X

1959

EDITURA ACADEMIEI REPUBLICII POPULARE ROMÎNE

—COMITETUL DE REDACȚIE—

Acad. EM. CONDURACHI, *redactor responsabil*; D. BERCIU, acad. C. DAICOVICIU, VLADIMIR DUMITRESCU, BUCUR MITREA, I. NESTOR, membru corespondent al Academiei R.P.R., C. S. NICOLĂESCU-PLOPȘOR, M. PETRESCU-DÎMBOVIȚA, D. M. PIPPIDI, DORIN POPESCU, GH. ȘTEFAN, membru corespondent al Academiei R.P.R., RADU VULPE, membri; ANA MATROSENCO secretar de redacție.

STUDII ȘI CERCETĂRI DE ISTORIE VECHE

APARE DE 2 ORI PE AN

Redacția : INSTITUTUL DE ARHEOLOGIE

București, str. I. C. Frimu 11.

STUDII ȘI CERCETĂRI DE ISTORIE VECHĂ

Tomul X, nr. 1

1959

SUMAR

STUDII

D. BERCIU, O descoperire traco-scitică din Dobrogea și problema scitică la Dunărea de jos	7
I. NESTOR, Slavii pe teritoriul R.P.R. în lumina documentelor arheologice .	49
MARIA COMȘA, Slavii pe teritoriul R.P.R. în secolele VI—IX în lumina cercetărilor arheologice	65
MARIA COMȘA, Contribuții la cunoașterea culturii străromâne în lumina săpăturilor de la Bucov	81
EUGEN COMȘA, Despre tipurile de locuințe din cuprinsul așezării din secolele IX—XII de la Garvân	101
MIRCEA D. MATEI, Date noi în legătură cu cetatea de pământ de la Birlad .	117

DISCUȚII ȘI NOTE

EUGEN COMȘA, Un vas de piatră descoperit pe Grădiștea Ulmilor la Boian	135
I. I. RUSSU, Note epigrafice Seria IV	139

CRONICĂ

DORIN POPESCU, Săpăturile arheologice din Republica Populară Română în anul 1958	145
B. MITREA, Descoperiri recente de monede antice pe teritoriul R.P.R. . . .	155
EUGEN COMȘA, Cu privire la activitatea arheologilor ucraineni	159
ANA MATROSENCO, Unele rezultate privind perioada veche a culturii „iamnaia” din stepele nord-pontice	163
G. BORDENACHE, Cos	169
VICTORIA EFTIMIE, Săpăturile de la Gela și din teritoriul său	175

RECENZII	183
--------------------	-----

LISTA PRESCURTĂRILOR FOLOSITE ÎN REVISTĂ	211
--	-----

ÉTUDES ET RECHERCHES D'HISTOIRE ANCIENNE

Tome X, n° 1

1959

SOMMAIRE

<i>ÉTUDES</i>	<u>Page</u>
D. BERCIU, Une découverte thraco-scythique en Dobrogea et le problème scythique du Bas-Danube	7
I. NESTOR, La présence des Slaves sur le territoire roumain, à la lumière des documents archéologiques	49
MARIA COMȘA, La présence des Slaves sur le territoire roumain aux VI ^e —IX ^e siècles, à la lumière des recherches archéologiques	65
MARIA COMȘA, Contribution à la connaissance de la civilisation protoroumaine à la lumière des fouilles de Bucov	81
EUGEN COMȘA, Les types d'habitations de la station de Garvân aux IX ^e —XII ^e siècles	101
MIRCEA D. MATEI, Renseignements nouveaux concernant le camp fortifié de Brlad	117
 <i>DISCUSSIONS ET NOTES</i> 	
EUGEN COMȘA, Vase en pierre découvert sur la Grădiștea Ulmilor de Boian	135
I. I. RUSSU, Notes d'épigraphie. IV ^e série	139
 <i>CHRONIQUE</i> 	
DORIN POPESCU, Les fouilles archéologiques dans la République Populaire Roumaine en 1958	145
B. MITREA, Découvertes récentes de monnaies anciennes sur le territoire de la République Populaire Roumaine	155
EUGEN COMȘA, De l'activité des archéologues de l'Ukraine	159
ANA MATROSENCO, Quelques résultats sur la période ancienne de la civilisation «iamnaia» dans les steppes du Pont septentrional	163
G. BORDENACHE, Cos	169
VICTORIA EFTIMIE, Les fouilles pratiquées à Gela et sur son territoire	175
 <i>COMPTES RENDUS</i>	 183
<i>LISTE DES ABRÉVIATIONS USITÉES DANS LA REVUE</i>	211

ТРУДЫ И ИССЛЕДОВАНИЯ ПО ДРЕВНЕЙ ИСТОРИИ

Том X, № 1

1959

СОДЕРЖАНИЕ

СТАТЬИ

Стр.

Д. БЕРЧИУ, Фрако-скифская находка в Добрудже и скифский вопрос на Нижнем Дунае	7
И. НЕСТОР, Славяне на территории Румынской Народной Республики в свете археологических документов	49
МАРИЯ КОМША, Славяне на территории Румынской Народной Республики в VI—IX вв. в свете археологических исследований	65
МАРИЯ КОМША, К изучению древнерумынской культуры в свете раскопок в Букове	81
ЭУДЖЕН КОМША, Типы жилищ Гарвэнского поселения IX—XII вв.	101
МИРЧА Д. МАТЕЙ, Новые сведения о Бырладской земляной крепости	117

ДИСКУССИИ И ЗАМЕТКИ

ЭУДЖЕН КОМША, Каменный сосуд, найденный в Грэдештя-Улмиор на озере Боия	135
И. И. РУССУ, Эпиграфические заметки. IV серия	139

ХРОНИКА

ДОРИН ПОПЕСКУ, Археологические раскопки в Румынской Народной Республике в 1958 году	145
Б. МИТРЯ, Недавние находки античных монет на территории Румынской Народной Республики	155
ЭУДЖЕН КОМША, О деятельности украинских археологов	159
АННА МАТРОСЕНКО, Некоторые результаты в связи с периодом древнейшей культуры в степях Северного Причерноморья	163
Г. БОРДЕНАКЕ, Кос	169
ВИКТОРИЯ ЕФТИМИЕ, Раскопки в Джеле и на его территории	175

РЕЦЕНЗИИ	183
--------------------	-----

СПИСОК УСЛОВНЫХ СОКРАЩЕНИЙ, ИМЕЮЩИХСЯ В ЖУРНАЛЕ	211
---	-----

O DESCOPERIRE TRACO-SCITICĂ DIN DOBROGEA ȘI PROBLEMA SCITICĂ LA DUNĂREA DE JOS

În primăvara anului 1955, lucrătorii fabricii „Cimentul Păcii” de la Medgidia au descoperit o interesantă piesă de bronz¹, care, prin grija inginerului șef și a lucrătorilor, a putut fi recuperată². În vara aceluiași an, ea a intrat, prin grija noastră, în colecția Muzeului național de antichități al Institutului de arheologie al Academiei R.P.R., unde se găsește inventariată sub nr. 824 (pl. I—II).

Locul descoperirii se află la aproximativ $\frac{1}{2}$ km la est de orașul Medgidia, pe dreapta văii Carasu, la 100 m mai jos de clădirea fabricii.

După informațiile culese de noi pe teren în ziua de 18 iunie 1955, reiese că piesa a fost găsită la baza stratului de pământ negru, la adâncimea de 0,50—0,60 m. Ea zăcea direct pe piatra calcaroasă din care este formată înălțimea.

Nu s-a putut stabili dacă obiectul se afla în vreo groapă, dar este cert că în jurul punctului de unde a fost scoasă această piesă cu excavatorul nu se găsea nici un monument. Din informațiile culese de la lucrători, se pare că împreună cu piesa noastră nu s-a mai descoperit nici un alt obiect. De la suprafața solului și din stratul de pământ negru au fost adunate materiale datînd din perioada feudală timpurie (secolele X—XI).

Pe înălțimea respectivă se găsește o gorodiște feudală timpurie, care în partea de nord a fost distrusă pe o distanță de $\frac{1}{3}$ din lungimea sa de lucrările de exploatare a pietrei. Piesa de bronz a fost descoperită în această zonă, azi distrusă. Mai trebuie adăugat că în momentul începerii lucrărilor, nu se afla pe această porțiune nici o movilă, în legătură

¹ Într-o notă preliminară prezentată la a V-a sesiune științifică a Universității din București la 21 martie 1957, atrăgeam atenția asupra acestei descoperiri. Un studiu amănunțit va apare în limba rusă, în *Dacia*, N. S., II, 1958, p. 93-124. Textul de față, destinat unui public mai numeros, cuprinde unele adaosuri față de cel în limba rusă; unele pasaje au fost parțial rezumate,

² De către Muzeul din Constanța, unde a fost văzută prima dată de Em. Condurachi, care a sezisat pe cercetătorii epocii respective și apoi în calitate de director al Institutului de arheologie, a înlesnit trecerea și păstrarea acestei importante descoperiri în colecțiile Muzeului național de antichități.



Pl. I. — Sabia-emblemă de la Medgidia

cu care ar putea fi pusă piesa noastră. Nici pe restul înălțimii nu se întilnește nici o movilă.

Date fiind aceste condiții de găsire, piesa de la Medgidia trebuie considerată ca făcînd parte din grupa descoperirilor întîmplătoare și izolate.

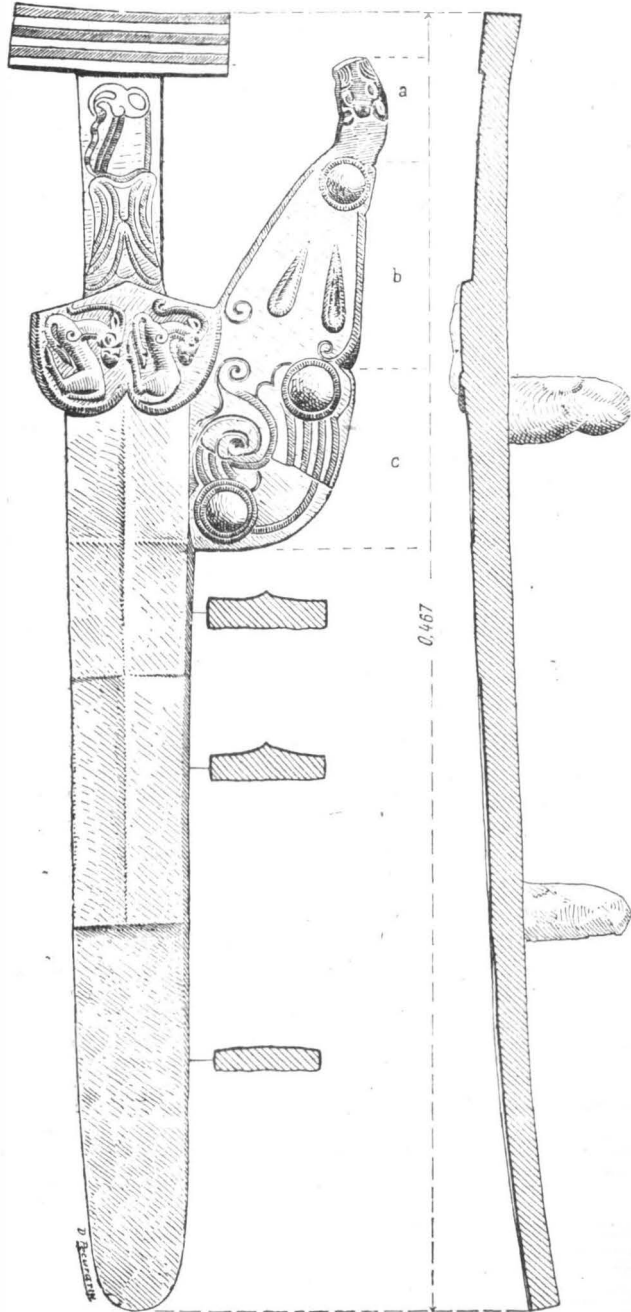
Obiectul în discuție reprezintă un pumnal scitic, tip *akinakes*, turnat o dată cu teaca, dintr-un bronz de bună calitate și într-un tipar simplu (univalv). Pe cînd fața acestei piese a fost lucrată cu o deosebită grijă, iar treimea superioară chiar bogat ornamentată aproape în întregime, partea opusă a fost lăsată în schimb așa cum a rămas din timpul turnării. Ea este zgrunțuroasă nefiind în nici un fel netezită.

Pe latura aceasta se găsesc două mari piroane perpendiculare, unul așezat în jumătatea inferioară, iar celălalt în cea superioară. Ele au fost turnate separat și apoi introduse în masa încă moale a bronzului, care s-a ridicat în jurul lor și care în parte a fost curățită cu un ustensil tăios înainte ca bronzul să se fi răcit definitiv. Înălțimea pironului din apropiere de baza mînerului este de 0,045 m, iar grosimea de 0,03 m, înălțimea celui de al doilea este de 0,038 m și grosimea de 0,023 m. Capetele piroanelor sînt boante.

Mînerul are bara transversală plată, cu secțiunea dreptunghiulară și brațele egale; lungimea sa este de 0,076 m, lățimea de 0,02 m și grosimea de 0,014 m. Corpul mînerului este de asemenea dintr-o bară cu secțiunea dreptunghiulară, lată de 0,025 m, înaltă de 0,086 m și cu o grosime de 0,01 m; grosimea nu este însă uniformă, bara subțindu-se în partea superioară, unde nu are decît 0,008 m (pl. I—III).

Suprafața barei transversale este acoperită cu trei benzi din două linii paralele, avînd o lățime de 0,004 m. În interior, benzile sînt hașurate cu liniuțe oblice și paralele. Benzile hașurate alternează cu alte trei benzi egale, dar neornamentate. Liniile benzilor, cît și liniuțele hașurării nu sînt perfect paralele. Uneori liniuțele trec peste linia care delimitează banda. În interiorul șanțulețului liniilor se observă întreruperile dălții. Întreg ornamentul a fost gravat după turnarea obiectului respectiv. Executarea gravării nu este fără defecte. Ea dezvăluie chiar o stîngăcie oarecare. Liniile delimitatoare ale benzilor alternînde au fost indicate la început printr-o linie foarte ușoară, ale cărei urme mai pot fi observate pe alocuri.

Mînerul are de asemenea suprafața exterioară plată. Ea este ornamentată prin aceeași tehnică a gravării după turnare, ca și bara transversală. Toată suprafața este acoperită de figura unui vultur cu ciocul foarte puternic încovoiat în care ține un șarpe redat în aceeași tehnică și avînd o lungime egală cu aceea a gîtului vulturului. De fapt vulturul nu este reprezentat mîncînd șarpele, ci doar ținîndu-l foarte aproape, la vîrfurile ciocului, așa încît capul șarpelui se vede în întregime. Șarpele are corpul ondulat și ornamentat cu patru grupe de cîte patru liniuțe transversale și paralele. Ochii sînt redați prin două puncte incizate mai adînc decît liniile. Ochiul vulturului este văzut din profil și arc o formă de migdală. Întreaga formă a vulturului este mult schematizată. Nu s-a păstrat nici raportul normal dintre diferitele părți ale corpului. Gîtul este disproporțional de lung în raport cu corpul și mult mai gros. Se observă aci — ca și în redarea exagerată a ciocului încovoiat — o tendință de subliniere a



Pl. II. — Sabia-emblemă de la Medgidia.

forței. Gîtul are pe margini benzi înguste și hașurate. Sub bărbie sînt două benzi alăturate. Aripile sînt rediate schematic, recurgîndu-se și aci la folosirea aceleiași benzi înguste cu liniuțe paralele și oblice. Din punct de vedere tehnic, vulturul a fost gravat cu mai multă îndemînare decît decorul barei transversale a mînerului. Se constată și aci, pe alocuri, resturi din desenul făcut pe bronz cu un vîrf fin, ascuțit puternic, înainte de a fi gravat vulturul și șarpele. Scena reprodusă pe mîner are un caracter heraldic (pl. I; fig. 1/c; fig. 2/d).

Baza mînerului (garda) nu este reprodusă, dar avea o formă similară aceleia de la partea superioară a „tecii”, care o suprapunea cînd pumnalul era introdus în teaca sa întocmai ca la vechea serie a pumnalelor scitice de tip *akinakes* din seria Melgunov-Șumejko etc.¹.

Lungimea „tecii” este de 0,38 m, din colțul lobilor. În partea superioară are o lărgime de 0,07 m. Aci este reprodusă placa în formă de inimă corespunzînd gîrzii cordiforme a mînerului. Cei doi lobi sînt egali. Ei se întîlnesc în partea superioară într-un unghi obtuz, iar în cea opusă se delimitează printr-o adîncitură destul de pronunțată. Marginea exterioară a lobului drept, care iese în afară de lățimea „tecii” a fost rotunjită. Înălțimea maximă a plăcii cordiforme este de 0,045 m.

Cîmpul lobilor este acoperit de figura a doi țapi sălbatici în poziție de odihnă (fig. 1/b). Picioarele lor sînt aduse sub corp și așezate unul peste altul. Capul este întors spre spate. Ambii țapi privesc în aceeași direcție, fiind reprezentați într-o poziție asimetrică, puțin obișnuită în felul de a acoperi prin decorațiune garda cordiformă sau placa tecii pumnalelor. Partea rotundă a lobilor este înrămată cu un ușor relief crestat prin liniuțe paralele, așezate foarte aproape una de alta. O aceeași crestare mărunță se găsește și pe coarnezle țapilor care sînt de asemenea în relief. Vîrfurile coarnezlor este răsucit. Toată figura țapilor este reprodusă în relief, care se desprinde foarte clar din cîmpul lobilor cordiformi. Diferențele părți ale corpului păstrează proporțiile între ele. Ochii au o formă ovală. Pupila este reprezentată printr-un punct adîncit. Pe umărul drept al ambilor țapi a fost gravată o spirală terminată la capăt cu un punct similar ca formă și tehnică celui al pupilelor. Nările sînt umflate și expresive. Pe partea de jos a gîtului se află o bandă îngustă, crestată, care se unește cu spirala amintită mai sus.

Tehnica scenii de pe placă în formă de inimă a „tecii” este interesantă. Cele două animale au fost mai întîi modelate în ceară sau lut moale. Corpul a fost rotunjit cu o grijă deosebită. S-a produs însă și o neglijență după ce țapul din stînga fusese deja modelat; forma de ceară sau lut a fost lovită în punctul cel mai ridicat al corpului animalului și anume pe șoldul stîng, din care cauză acesta s-a aplatizat (pl. 1/a; fig. 1/2) punctul de pe porțiunea aplatizată este un defect de turnare; asemenea goluri se întîlnesc și în restul piesei. Toate părțile în relief au fost modelate în ceară. Rama în relief, coarnezle și banda de sub gît au fost crestate ulterior cu dalta. Urmele acestei tehnici sînt foarte clare (fig. 1/b). Liniuțele nu

¹ W. Ginters, *Das Schwert der Skythen und Sarmaten in Südrussland*, Berlin, 1928, pl. 3 și pl. 6.



Pl. III. — Partea superioară (ornamentată) a săbiei-lemnă de la Medgidia.

sînt întotdeauna paralele și nici adîncite egal. Pe alocuri ele trec în afara reliefului turnat, sau meșteșugarul a adăugat o liniuță unde nu era necesar,

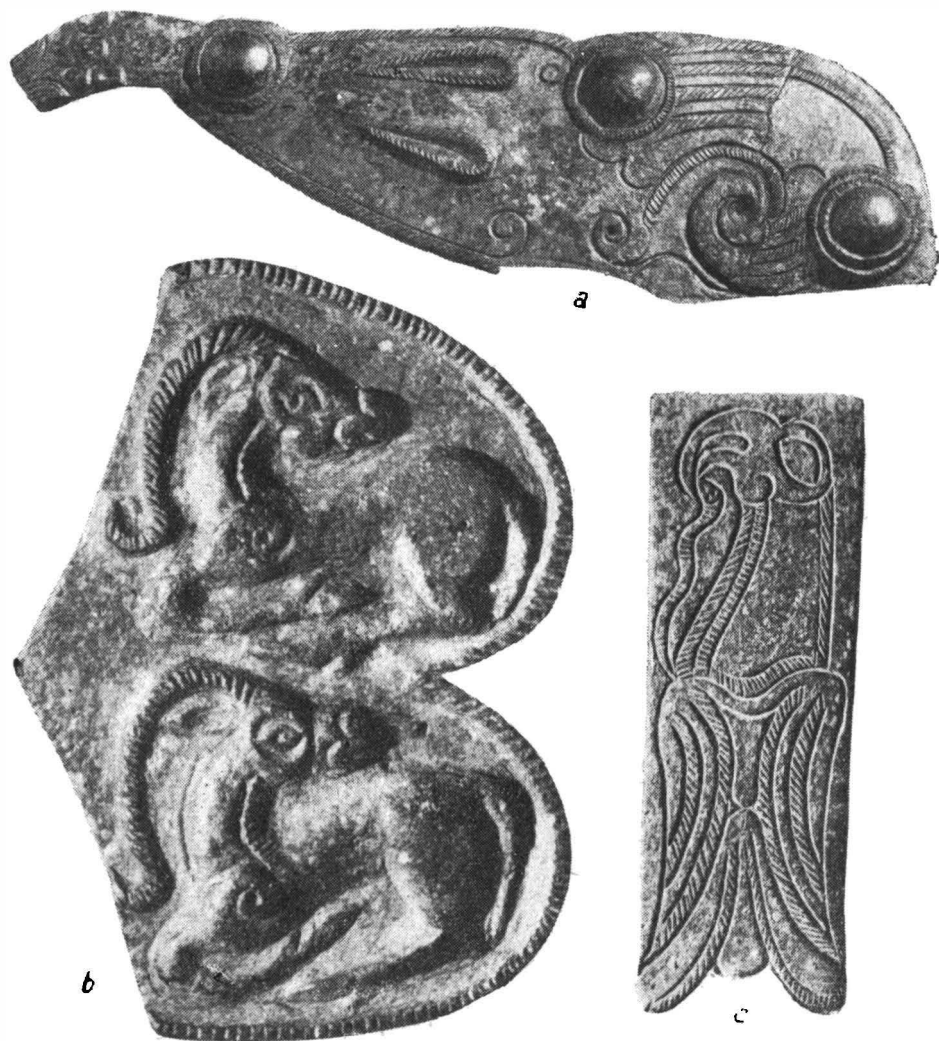


Fig. 1. — Detalii ale părților ornamentate ale săbiei-emblemă de la Medgidia : a) placa triunghiulară atașată la „teacă”, b) placa cordiformă de la gura „tecii”; c) decorul de pe mlner.

ca de pildă pe capul țapului din stînga, la baza cornului. Ochii au fost lucrați după turnare, ca și urechile animalelor. Spirala a fost și ea gravată tot după turnare. Prin redarea ochilor și a urechilor a fost scoasă, prin săpare, o cantitate de bronz. Procedeul prin săpare este de asemenea

foarte vizibil. Deși tendința dominantă este de a reda formele rotunde, totuși o ușoară înclinare spre aplicarea tehnicii prin fațetare („Schrägschnitt-technik”) se constată la redarea coapsei animalelor. Folosirea acestei tehnici este mai clară la animalul din dreapta (cel fără defect de modelare), unde latura dinspre corp are o suprafață plată și oblică. O aceeași înclinare oblică și suprafață plată se află și la animalul din stînga, dar din cauza aplatizării coapsei făcute pe modelajul în ceară, despărțirea dintre porțiunea rotundă și cea fațetată nu poate fi observată decît prin analogie cu aceea de la animalul din dreapta.

Liniile trasate în ceara moale în jurul corpului animalelor, cît și pe marginea exterioară și interioară a ramei crestate sînt clare.

Restul „tecii” se împarte în patru părți neegale (pl. I—II). Partea de jos e plată, avînd virful rotunjit. Lungimea sa este de 0,14 m și lățimea de 0,04 m, la capătul superior și de 0,035 m spre virf, în punctul unde acesta începe să se rotunjească. Porțiunea următoare este împărțită în două jumătăți simetrice cu suprafața înclinată accentuat spre margini (v. profilul pl. I) lungimea sa este de 0,09 m și lățimea de 0,042 m (la capătul superior), de 0,004 m (la cel de jos) secțiunea sa este dreptunghiulară. A treia porțiune este străbătută ca și cea ultimă, de aceeași linie mediană în relief, care pornește de la capătul părții inferioare și se oprește în adîncitura lobilor cordiformi. Lungimea porțiunii a treia este de 0,05 m; la capătul superior este lată de 0,043 m; linia mediană se găsește la aceeași înălțime, ca și celelalte sectoare, dar restul suprafeței este foarte ușor înclinat, așa încît secțiunea este aproape dreptunghiulară, prezentînd doar un ușor ieșind din cauza nervurii mediane. În schimb, ultima parte a „tecii” repetă, în ceea ce privește înclinarea celor două jumătăți longitudinale, porțiunea a doua: lungimea sa este de 0,058 m (la baza lobilor). Lățimea „tecii” sub lobi este de 0,044 m.

„Teaca” este deci împărțită în două părți bine distincte: partea inferioară, care este plată, simplă și partea superioară străbătută de o linie-axă, simetrică, împărțind teaca în două jumătăți egale. Această jumătate superioară este împărțită după aceea în trei sectoare prin două linii orizontale, perpendiculare pe nervura mediană, și care sectoare nu sînt egale: două dintre ele au o secțiune similară, pe cînd cel de la mijloc are o secțiune oarecum deosebită.

În partea stîngă a capătului superior al tecii a fost redată placa acesteia, care era destinată a servi la atîrnarea pumnalului printr-o perforațiune ce se făcea în partea de sus a acestei plăci. Placa are formă triunghiulară, lungă de 0,10 m, avînd lățimea maximă de 0,06 m. În colțul superior ea se prelungește cu o altă placă de o formă dreptunghiulară care este îndoită spre mînerul pumnalului. Lungimea acesteia este de 0,035 m și lățimea 0,018 m. Această placă are o grosime de 0,016 m, față de grosimea plăcii triunghiulare, care este numai de 0,009 m. Placa a fost turnată o dată cu restul pumnalului. Pe linia de întîlnire a tecii cu placa a fost fixat pironul de pe partea opusă. Deși pe această latură există o dungă în zig-zag care arată că placa a fost turnată într-un tipar separat, totuși, la o examinare mai atentă rezultă că întreaga piesă a fost turnată deodată, într-un singur tipar. Ca placa dreptunghiulară să reziste, ea a

fost îngroșată mai mult decât placa triunghiulară, adăugându-se o masă de bronz pe partea opusă (cea deschisă). Marginile plăcii au fost bătute cu ciocanul și tăiate în punctele adâncite, și anume în punctul unde sectorul *c* este separat de sectorul *b*. O adâncitură sau o creștătură similară s-a practicat mai jos de butonul din colțul superior, precum și o alta în

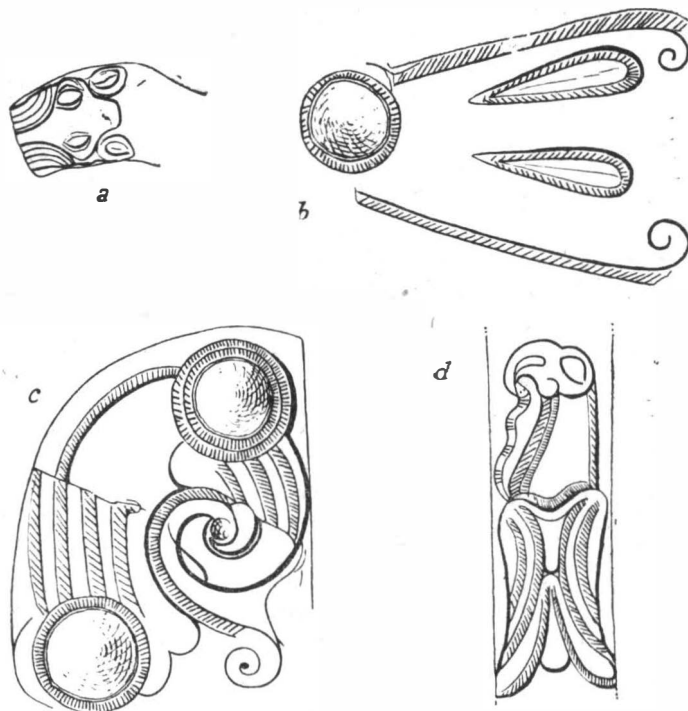


Fig. 2. — Motive decorative animaliere de pe placa atașată : a) cap de panteră ; b) gîtul unui cerb ; c) capul unui vultur și pe mîner d) vultur cu șarpele în cioc.

punctul unde placa dreptunghiulară este unită cu cea triunghiulară. Urmele de daltă și de ciocan sînt foarte vizibile pe margine. Lucrarea aceasta este stîngace din punct de vedere tehnic. Cei trei mari butoni cu cercurile din jurul lor, au fost modelați în ceară sau lut moale, ca țapii sălbatici de pe lobii cordiformi. Cercurile au fost crestate ulterior, în aceeași tehnică întilnită la rama plăcii cordiforme și la coarnele celor două animale sălbaticе. Cele două reliefuri în formă de urechi din jumătatea superioară a plăcii au fost turnate o dată cu restul și crestate de asemenea ulterior turnării.

Din punct de vedere ornamental și compozițional, placa și adaosul său din colțul superior se împart în trei zone sau cimpuri decorative, care își au individualitatea lor, cu toată aparenta unitate pe care, de altfel o

dă numai forma plăcii, care trebuia decorată. Am notat aceste zone cu literele *a*, *b*, *c*, (pl. II, fig. 1/a ; fig. 2/a, *b*, *c*).

În zona *a* este reprodus capul unui animal răpitor văzut din față ¹. E vorba, foarte probabil, de o panteră. Decorul s-a realizat după turnare prin gravare. Urechile sînt ovale și ciulite iar ochii amigdaloidi cu șanțulețul din jurul lor neglijent executat. Adîncitura dintre frunte, gît și urechi a fost scobită după turnare ca și adîncitura urechilor și cele două șanțuri care delimitează botul.

Decorul zonei *b* este atît de mult schematizat, încît este foarte greu a reconstitui motivul pe care meșterul l-a avut în vedere. Zona aceasta se desparte de cea precedentă prin îngustarea intenționată făcută pe ambele laturi și cu care de fapt se termină placa triunghiulară. De o parte și de alta a zonei *b* se dezvoltă cite o bandă îngustă, crestată, care se termină la capetele de jos printr-o spirală elegant răsucită și cu care se încheie spre bază cîmpul decorativ *b*. La mijlocul acestui cîmp sînt reproduse două urechi în relief cu marginile crestate mărunț, avînd un capăt ascuțit și celălalt rotunjit. Adîncitura din mijlocul lor este săpată. Ea a fost încrustată. În partea superioară a zonei e un buton mare, înconjurat cu un singur cerc în relief crestă. Diametrul butonului este de 0,019 m și înălțimea de 0,006 m. Forma urechilor este similară aceleia a cerbilor din arta scitică. Întîlnim forme asemănătoare, de pildă, la cerbul de la Zöldhalompuszta (capul întors) ² sau la cel de la Tápíószentmárton (capul înainte),³ ca să dăm numai aceste exemple, la care se găsesc și marginile crestate și aceeași stilizare ca pe placa noastră. Butonul de la capătul de sus al plăcii ar putea reprezenta ochiul cerbului văzut din profil sau mai degrabă umărul cerbului, dacă ținem seamă că virful urechilor se află spre umăr. În felul acesta, pe segmentul decorativ *b* s-a reprezentat într-o formă extrem de schematizată, și din elementele dispartate, gîtul unui cerb fără podoaba de coarne, atît de frecventă în stilul animalier scitic. Că acest segment formează o unitate decorativă aparte, o arată clar despărțirea lui de sectorul inferior, *c*, care formează de asemenea

¹ N. Fettich vede de asemenea în acest decor un cap de animal răpitor ; informația dintr-o scrisoare personală în care se oprește și asupra altor detalii, pentru care fi aducem și aici mulțumiri.

² N. Fettich, *La trouvaille scythe de Zöldhalompuszta*, în *ArchHung*, III, 1928, pl. I – IV. Urechile cerbului au o poziție analogă acelor de pe placa noastră.

³ Idem, în *AE*, 1927, p. 138 – 145, 312 – 318 ; urechile cerbului au aceeași formă, dar sînt în poziție inversă față de cele de la Medgidia. Dacă butonul din partea superioară a zonei *b* reprezintă umărul cerbului, atunci poziția urechilor de pe placa de la Medgidia este normală. Tendința de a reprezenta umărul cerbului, printr-un buton, fragmentar sau întreg, o întîlnim în chip evident chiar la cerbul de aur de la Tápíószentmárton. Aici, umărul este înconjurat pe o treime de un relief „șnurat”, iar urechea deja este așezată pe suprafața gîtului.

Cîmpul sau suprafața gîtului (aici din două fațete) este înrămată de obișnuita bandă crestată ; ornamentul tipologic, reprezentat de placa de la Tápíószentmárton va duce la stilizarea gîtului de cerb de la Medgidia. Procesul acesta începuse poate cu cerbul de la Kostromskaia (G. Borovka, *Skythian Art*, New York, 1928, pl. 1), la care „butonul” umărului este de asemenea clar, dar reprezintă o etapă stilistico-tipologică mai veche decît Tápíószentmárton și Medgidia. Din punct de vedere tipologic-cronologic, decorul zonei *b* de pe placa de la Medgidia se plasează, și prin acest amănunt, post Tápíószentmárton. Trebuie să se aibă în vedere și amănuntul că arta scitică și tragică evită reprezentarea ochiului cerbului sau șapului sălbatic printr-un buton, în felul celui în discuție.

o unitate ornamentală separată, delimitată și ca spațiu. Rămîne, e drept, oarecum izolat, butonul-ochi, de la capătul de sus, dar el singur nu poate forma un sector decorativ separat. Din această cauză, l-am considerat ca făcînd parte din sectorul *b* și îl punem în legătură cu reprezentarea schematizată a ochiului cerbului. Ni se pare greu a vedea aci ochiul unei păsări, cum este înclinat a crede N. Fettich¹. De remarcat că sectorul *b* prezintă cea mai puternică tendință schematizantă de pe întreaga noastră piesă.

Ultima jumătate (sectorul *c*) are o ornamentare care poate fi mai ușor interpretată, decît cea precedentă. În marginea extremă de jos întîlnim un mare buton similar ca formă celui descris mai sus și realizat în aceeași tehnică, dar, spre deosebire de acesta, el este înconjurat de două cercuri acoperite cu creștături mărunte, dar neglijent executate. De la acest buton, care reprezintă un ochi foarte expresiv, pornește ciocul de pasăre răpitoare (vultur) care este puternic îndoit și terminat cu o adîncitură făcută după turnare. Ciocul este individualizat și mai clar printr-o linie paralelă cu partea superioară care redă jumătatea de jos a ciocului. La baza ciocului se află trei benzi paralele și hașurate, care amintesc cele trei benzi de pe gîtul vulturului de pe mîner, al cărui cioc este asemănător cu ciocul de pe această placă de care se deosebește doar printr-o expresivitate mai puțin puternică față de ciocul din segmentul *c* al plăcii noastre. De sub bărbia vulturului pornește o spirală în bandă hașurată, care se termină într-o răsucire spiraliformă terminată cu un punct adîncit. Spațiul rămas gol între această spirală și baza ciocului este străbătut de o linie ondulată. Gîtul vulturului este împărțit în două jumătăți : jumătatea superioară nu are nici un ornament, în afară de banda hașurată marginală, pe cînd jumătatea de jos este acoperită cu patru benzi hașurate și paralele, redînd penele ca și benzile de pe gîtul și corpul vulturului de pe mîner.

La baza gîtului se află un alt mare buton în relief, de aceeași formă cu celelalte două și care este înconjurat cu un singur cerc în relief crestat. De fapt, acest buton încheie segmentul *c* și îl separă de segmentul decorativ următor. Spre stînga butonului, în spațiul rămas de asemenea gol, au fost gravate două semicercuri. Butonul de la baza gîtului vulturului reprezintă umărul acestuia, așa încît nu poate fi pus în legătură cu motivul decorativ al segmentului *b*.

În ornamentarea plăcii se constată permanenta grijă de a nu rămîne nici un spațiu gol. Compoziția decorațiunii plăcii este originală și extrem de interesantă.

O primă întrebare, care trebuie să fie pusă este cea în legătură cu semnificația, cu funcțiunea sau scopul piesei de la Medgidia. Din capul locului este clar că nu avem de-a face cu un pumnal obișnuit. Tehnica (toate părțile componente sînt turnate o dată), folosirea unei singure fețe, lipsa totală a urmelor de utilizare pentru baterea unor foițe de aur sau argint pe această suprafață, decorul din liniuțe foarte fine și dese, care în nici un caz nu puteau fi redată într-o foiță normală de aur și

¹ Scrisoarea amintită în nota 1, p. 16.

argint¹ (vezi de pildă vulturul și șarpele de pe mîner), masivitatea (2,675 kg!), prezența celor două piroane pe partea opusă, la o distanță de 0,19 m unul de altul și la o depărtare de 0,03 m de verticală și așezate în puncte care corespund aproape cu acelea de care se legau șnururile sau curelele pentru atîrnarea pumnalelor reale², dar în orice caz puse în puncte care o dată fixate, asigurau echilibrul „săbiei”, forma boantă a acestor piroane masive și cu suprafață neregulată, parcă anume lăsate așa pentru a se fixa și mai bine în goluri anterior făcute (în piatră de pildă) corpul puțin curbat al „săbiei”, ca să cuprindă mai ușor o formă rotunjită — toate acestea arată că nu avem de-a face cu o stanță (Pressmodell), în felul celei de la Garčinovo din Bulgaria, cunoscută mai demult³. Piesa de la Medgidia este un *unicum* în regiunile de sud-est ale Europei, și în toată aria culturii scito-tracice. De ea se leagă probleme foarte complexe. Cea mai complicată dintre acestea ni se pare tocmai aceea a semnificației acestui obiect atît de original. Încă de la sesiunea științifică a Universității din București de la 21 martie 1957, noi ne exprimasem părerea că avem de-a face cu o sabie-emblemă, simbol al puterii militare, politice și sociale, care a fost sau urma să fie fixată pe un monument oarecare. Lipsa unor urme de folosire arată că obiectul nostru poate nu fusese încă utilizat în acest scop și că el a putut fi ascuns. Piesa lasă impresia că abia a ieșit din atelier. Faptul că în jurul punctului unde a fost descoperită această sabie-emblemă, nu s-a găsit vreun monument de piatră și că în împrejurimi nu se află nici vreun tumul, dovedește că într-adevăr obiectul va fi fost ascuns. Detaliile amintite, vin să sprijine presupunerea că sabia-emblemă trebuia să fie fixată pe un monument oarecare, fie de caracter militar, religios, fie politico-social.

Noi nu dispunem în prezent de o documentare directă, care să vină în sprijinul afirmației noastre, dar reprezentările în relief sau săpate, de pe numeroasele statui de piatră din secolul V — III î. e. n., care apar în aria culturii scitice și în mai mică măsură în unele zone ale teritoriilor locuite de traci — statui care durează apoi pînă adînc în evul mediu — ne-au atras atenția de la început și ne-au reținut-o. Pe statui apare pumnalul *akinakes*, fie în teacă, fie fără teacă, prins direct de cingătoare sau prin intermediul curelelor sau șnururilor legate de o placă: în primul caz avînd o poziție verticală, în al doilea caz oblică sau transversală. Sistemul de distribuire al celor două piroane de pe sabia-emblemă de la Medgidia, care nu se găsesc pe aceeași verticală ci la o distanță de 0,03 m de aceasta arată că piesa urma să fie așezată mai degrabă într-o poziție oblică, decît pe verticală. De aceea menținem ipoteza, formulată în 1957⁴, că sabia-emblemă de la Medgidia era destinată a se fixa ca simbol al puterii militare și politice a vreunui șef al unei uniuni de triburi sau formațiuni unional-tribale („print?” scit sau trac, vezi discuțiile mai jos):

¹ Cum observa just N. Fettich; v. nota 1, p. 16.

² Perforațiunea din colțul superior al plăcii de la gura tecii și-a pierdut aci semnificația practică.

³ B. Filow, *Ein skytisches Bronzerelief aus Bulgarien*, în *ESA*, IX, 1934, p. 197—205, fig. 1—3. N. Fettich, *Der skytische Fund aus Gartschinowo*, în *ArchHung*, XV, 1934, pl. I—III.

⁴ Vezi nota 1, p. 7.

pe una din statuile din piatră („Kammennie baby”) ori pe un sarcofag sau camera funerară ca cele întâlnite în mormintele trace din grupa Duvanlij. Mai plauzibilă ni se pare prima ipoteză, în sprijinul căreia vin numeroasele reprezentări de pumnale de tip *akinakes* de pe statuile amintite, care aparțin aceleiași grupe de pumnale, cu mici particularități, explicabile de altfel, în cadrul variantelor tipologice sau diferențelor cronologice.

Se mai adaugă constatarea că în majoritatea zdrobitoare a acestor reprezentări¹ pumnalul este redat în teaca respectivă sau atârnat la cingătoare într-o manieră sugerată de forma și de detaliile săbiei-lembe de la Medgidia. Nu ni se pare fără o semnificație oarecare împrejurarea că pumnalele de pe statuile de piatră au fost reprezentate zăcînd în teacă², întocmai ca piesa noastră din Dobrogea. Între aceasta și grupa mare de pe statui trebuie să existe o legătură și din acest punct de vedere, dar a cărei explicație nu o putem întrezări, pînă cînd nu va fi rezolvată definitiv problema semnificației reale a acestor „babe de piatră”. Dacă ele stau într-adevăr în legătură cu un cult al unei divinități a războiului, atunci ni se pare mai dificilă prezența pe atare monumente a pumnalului în teacă, dar dacă asemenea statui făceau parte din ceremonialul de cult și din inventarul funerar depus în cinstea unui defunct, care jucase un rol important în viață — de pildă un șef militar sau, în orice caz, un personaj proeminent al unei comunități deja evolute spre forme de organizare democrat-militare, quasi-statale sau statale primitive, atunci „depunerea” armei în teacă avea un înțeles adînc, poate foarte vechi, dar care s-a menținut și mai tîrziu, dar nu numai în lumea scitică sau scito-sarmato-elenă, ci și la alte triburi. Herodot (IV, 62) a transmis știrea că la sciți pumnalul *akinakes* se bucura de un cult special, el reprezentînd simbolul zeului războiului, căruia i se aduceau jertfe sîngeroase. A. Meliukova, sprijinindu-se pe știrea herodoteică, a formulat ipoteza că statuile de piatră, care poartă reprezentări, în relief sau incizate, de pumnale *akinakes* scitice, ar putea reproduce o divinitate scitică (zeul războiului). Cercetătoarea sovietică nu exclude nici posibilitatea că atari statui ar reprezenta și pe un conducător scit, dar înclină spre prima ipoteză³.

Fără îndoială că împrejurările, deși nu totdeauna reconstituite, în care au fost găsite „babe de piatră”, arată în mod clar că ele nu pot fi separate de complexe funerare. De aci s-a tras concluzia încă din 1929, că asemenea statui aparțin cultului morților⁴, ele găsindu-se deci pe linia unei vechi practici funerare ce se urcă, cel puțin pînă la orizontul documentat la noi în țară de „statuia-menhir” de la Hamangia-Baia, din perioada de tranziție la epoca bronzului. Avînd în vedere că pe statuile de piatră apar și alte arme (topoare, arc, goryth) este greu a mai asocia

¹ Cu excepția celor de la Sibioara, reg. Constanța (V. Canarache, în *SCIV*, IV, 3—4, 1953, p. 714, pl. II) și de la Ananino din U.R.S.S. (*Всемирная история*, II, fig. de la p. 167).

² Vezi de pildă cele publicate de T. Passek și B. A. Latînln, *Sur la question des „Kammennie baby”*, în *ESA*, IV, 1929, p. 290—300, fig. 1—4.

³ A. Meliukova, în *KS*, XL VIII, 1952, p. 128. Cf. *Всемирная история*, II, Moscova, p. 150.

⁴ T. Passek și B. A. Latînln, *op. cit.*, p. 299—300; mai recent Al. Alexandrescu, *Două statui traco-scitice din Dobrogea*, în *SCIV*, IX, 2, 1958, p. 291.

ideea săbiei-simbol al zeului războiului cu cultul morților, și mai precis cu cultul strămoșilor iluștri fiindcă nu poate fi vorba de un cult general al morților, ci de un cult și ritual legate de personajele proeminente ale comunităților, când șeful militar juca un rol de seamă în mijlocul acestora. Astfel ideea săbiei-simbol al puterii poate fi, în cazul arătat, asociată cu cultul morților, iar statuia de piatră de pe care nu lipsește uneori nici rythonul ca simbol ritual, poate fi legată, pe de o parte de cultul divinității protectoare a mormintelor, de veche tradiție, iar pe de alta de personajul îngropat. S-a presupus că statuia putea să fie „o efigie a mortului, care se așeza deasupra tumulului său”¹ sau „imaginile celor îngropați”². În orice caz, părerea noastră este că la atari statui trebuie să deosebim două elemente : a) unul legat de divinitatea protectoare ; b) altul legat de cultul general al morților, dar în epoca de maximă răspîndire a acestor statui, manifestîndu-se în cadrul democrațiilor militare tîrzii și al formațiunilor statale primitive³, cînd rolul proeminent îl juca șeful militar, fie „prințul” scit, „dinastul” trac sau „regele” sciților sau tracilor ; mai apoi pumnalul-*akinakes* de pe asemenea statui avea valoarea unui simbol al puterii și nu un simbol al divinității războiului ; în acest caz sabia-lemblemă de la Medgidia putea să fie așezată, în realitate, pe asemenea statuie, cu semnificația subliniată aci.

Din păcate însă, nu se cunoaște pînă în prezent nici un monument de genul statuilor amintite, pe care să se fi găsit fixat vreun pumnal-*akinakes*, dar nimic nu se opune în ceea ce privește conținutul. Dispunem în prezent de o singură indicație, care pare a confirma presupunerea noastră că sabia-lemblemă a fost sau urma să fie fixată pe o statuie de piatră. Pe șoldul drept al unei statui provenind dintr-o localitate necunoscută din Dobrogea, pe care o publică Al. Alexandrescu⁴ se găsesc trei adîncituri care formează un triunghi, în care va fi fost fixat cîndva un pumnal-*akinakes* care a dispărut cu vremea. Modelată într-un stil cu totul asemănător unei alte statui din Dobrogea, care are exact în același loc reprezentat un pumnal în relief⁵, statuia în discuție trebuie să fi purtat nelipsita armă, simbolizînd puterea.

Problema semnificației piesei de la Medgidia se poate deci considera rezolvată în sensul celor de mai sus. Totuși nu trebuie neglijată cu totul nici informația lui Herodot referitoare la adorarea de către sciți a zeului războiului sub forma unei săbii⁶ și nici faptul că pumnalul-*akinakes* ca simbol al puterii militare și politice putea să apară și pe un monument de caracter comemorativ sau în general necultic. Descoperirea de la Medgidia reprezintă deci un simbol al puterii concretizat în forma unui pumnal.

¹ T. Passek și B. A. Latnîn, *op. cit.*, p. 300.

² Al. Alexandrescu, *loc. cit.*

³ La această din urmă perioadă se gîndea și B. N. Grakov : la A. Mclukova, *loc. cit.*, p. 128.

⁴ Al. Alexandrescu, *loc. cit.*

⁵ *Ibidem.*

⁶ Cf. W. Ginters, *op. cit.*, p. 22. De adorarea aceasta a zeului războiului, sub forma unui simbol, se leagă iarăși ideea puterii.

O altă problemă este aceea a cronologiei. Sabia-emblemă de la Medgidia este deocamdată o piesă unică în toată aria stilului animalier. Forma „săbiei” și a „tecii” o încadrează în interiorul culturii scitice. Se va vedea însă dacă într-adevăr arma de tip *akinakes* a rămas specific scitică, legată în sensul etnic al cuvîntului numai de sciți și dacă prezența unui asemenea tip de pumnal atrage în mod obligatoriu concluzia privind prezența sciților în acea regiune. Descoperirea de la Medgidia reprezintă tipul *akinakes* cu bara de la mîner transversală și secțiunea dreptunghiulară, cu mînerul plat și garda terminată în doi lobi cordiformi. Acest tip de pumnal are o foarte lungă evoluție. El este documentat prima dată de seria veche Melgunov-Kelermes-Șumejko¹, datînd din secolul VI î. e. n.² Modificările survenite în timpul evoluției mînerului pot ajuta, împreună cu alte elemente, la datarea pumnalului respectiv, dar fiindcă evoluția acestor detalii se realizează într-un ritm foarte lent, se întîmpină reale dificultăți în privința fixării orizontului cronologic. Garda mînerului din tezaurul „Melgunov” este în formă de inimă, în structura ei identică plăcii de la capătul „tecii” de la Medgidia, dar raportul între lungime și lățime diferă. Pe cînd la pumnalul din complexul Melgunov, placa se dezvoltă în lățime, fără a crea un raport just cu înălțimea plăcii, la Medgidia, dimpotrivă, avem de-a face cu un raport mai just între cele două dimensiuni. Aceasta arată că din punct de vedere tipologic și cronologic, ne aflăm cu descoperirea din Dobrogea într-o perioadă mai recentă. Pe de altă parte, constatăm că lama „săbiei” de la Medgidia — chiar acoperită fiind cu „teacă” — avea tăișurile paralele, care se apropiau doar spre vîrf. Or, aceasta este o caracteristică a pumnalelor din perioada veche a tipului *akinakes*, cum observă P. D. Liberov³, prin care cercetătorul sovietic înțelege descoperirile scitice din secolele VII—VI î. e. n. În secolele V—IV, lama dobîndește într-adevăr o formă triunghiulară destinată mai mult pentru lovitura de străpungere⁴. Forma capătului tecii „săbici” de la Medgidia este similară cu aceea a tecii de la Tomakovka⁵, de la sfîrșitul secolului VI î. e. n.⁶ și cu aceea a celor trei teci de la Ielisavetovskaia-Stanița din delta Donului⁷, care au fost datate în secolul V î. e. n., dar se deosebește de forma tecilor din complexul Melgunov și Kelermes⁸, acestea avînd buteroță, care lipsește la „teacă” de la Medgidia și din seria Tomakovka. O împărțire printr-o axă verticală a întregii suprafețe a tecii apare pe teaca pumnalului de la Vetersfelde⁹. Aici axa longitudinală e întreruptă de o bandă lată transversală formată din benzi mai mici și paralele de la care începe, pe

¹ W. Ginters, *op. cit.*, pl. 2 și pl. 3.

² K. Schefold, *Der skytische Tierstil in Südrussland*, în *ESA*, XII, 1938, p. 8—9, și p. 36.

³ P. D. Liberov, *Хронология памятников Поднепровья скифского времени*, în *Вопросы скифо-сарматской археологии* 1954, p. 132 și urm.

⁴ *Ibidem*.

⁵ W. Ginters, *op. cit.*, pl. 4/a și pl. 6/c.

⁶ K. Schefold, *op. cit.*, p. 62.

⁷ G. Borovka, *op. cit.*, p. 97 și pl. 22/a—b.

⁸ W. Ginters, *op. cit.*, pl. 3/a—b.

⁹ *Ibidem*, pl. 6/a.

partea superioară decorațiunea animalieră împărțită în aceste două jumătăți longitudinale. Deși suprafața „tecii” de la Medgidia, nu este ornamentată, totuși, în împărțirea ei în zone orizontale și verticale descoperim aceeași concepție pe care am întâlnit-o la scria Tomakovka-Vettersfelde. Descoperirea de la Vettersfelde se plasează, ca timp, după 525 î. e. n. și conține ca elemente scitice doar forma de *akinakes*, motivul decorativ în formă de pește și ornamentarea acestuia, pe când în rest avem de-a face cu particularități ale artei grecești¹. Pe când la seria Melgunov-Kelermes întâlnim decorațiunea în friză continuă — care se menține încă și la una din tecile de aur de la Ielisavetovskaia-Stanița (prima jumătate a secolului V î. e. n.)², cât și la teaca de la Kul-Oba³ din secolul IV (pe la 360 î. e. n.)⁴ — în seria mai nouă se constată împărțirea în metope a suprafeței ornamentate, fără a se renunța, după cum s-a văzut, nici la vechea manieră. Forma tecii de la Medgidia nu se inseriază în grupa tecilor și pumnalelor cu lama triunghiulară, care sînt o caracteristică a secolului V și începutul secolului IV î. e. n.⁵, ci ea stă alături de tipurile mai vechi, cu tășurile aproape paralele și lama rotunjită la vîrf care atrage după sine o formă similară a tecii.

Este însă știut că seria tecilor triunghiulare se răspîndește cîtva timp, în secolul V î. e. n., paralel cu formele cvasi-dreptunghiulare. La jumătatea secolului V se cunoaște tipul de teacă scurtă și dreptunghiulară, cu vîrfurile rotunjite prelung. Un exemplu în această privință este teaca de aur de la Ielisavetovskaia-Stanița⁶ (de la jumătatea secolului V î. e. n.⁷), după care urmează la scurt interval o teacă de aur din aceeași localitate, care, pe baza formelor grecești, a fost datată de K. Schefold pe la 440—430 î. e. n.⁸. Aceasta din urmă oferă una dintre cele mai bune analogii la „teaca” de la Medgidia, în afară de faptul că vom întâlni și alte puncte de contact între cele două descoperiri⁹. Structura „tecii” săbiei din Dobrogea nu îngăduie o apropiere tipologică de seria tecilor Soloha — Certomlik — Kul-Oba care se caracterizează prin forme triunghiulare, destul de înguste¹⁰. Ea nu aparține nici grupei arhaice Kelermes-Melgunov — „Zolotoj-Kurgan” (Crimeea). În schimb, se apropie de grupa arhaică tîrzie, reprezentată, de pildă, de teaca de la Tomakovka¹¹ de la sfîrșitul secolului VI — începutul secolului V î. e. n.¹²,

¹ K. Schefold, *op. cit.*, p. 14.

² G. Borovka, *op. cit.*, pl. 22/a; cf. N. Fettich, *Zur Chronologie der sibirischen Goldfunde der Ermitage*, în *ActaArch*, II, 1952, p. 252, fig. 2.

³ N. Fettich, *op. cit.*, fig. 3/1.

⁴ K. Schefold, *op. cit.*, p. 20.

⁵ P. D. Liberov, *op. cit.*

⁶ G. Borovka, *op. cit.*, pl., 22/a.

⁷ K. Schefold, *op. cit.*, p. 62.

⁸ *Ibidem*.

⁹ V. mai jos.

¹⁰ K. Schefold datează teaca de la Certomlik pe la 370 și pe cea de la Kul-Oba pe la 360 î. e. n. (*op. cit.*, p. 63). Realizarea echilibrată a plăcii cordiforme de la gura „tecii” săbiei emblemă de la Medgidia este asemănătoare cu forma gîrzii pumnalului de la Certomlik (W. Ginters, *op. cit.*, pl. 10/c).

¹¹ W. Ginters, *op. cit.*, pl. 6/c.

¹² K. Schefold, *op. cit.*, p. 14 și 62.

dar strict tipologic se înscrie în grupa celor două teci de aur de la Ielisavetovskaia-Stanița din delta Donului¹, pe care le-am amintit mai sus și care sînt datate între 450—430 î. e. n. Ele ne oferă prin urmare un punct de reper prețios pentru datarea descoperirii din Dobrogea în a doua jumătate a secolului V î. e. n. Forma plăcii de la gura „tecii” orientează tot spre această datare. Din punct de vedere tipologic, aceasta se află între teaca de aur de la Vettersfelde (după 525 î. e. n.) și garda cordiformă a pumnalului de la Certomlîk (pe la 370 î. e. n.).

Mult mai dificil este studiul tipologic al plăcii triunghiulare de la „teaca” descoperirii noastre din Dobrogea. Plăcile care se atașau în partea dreaptă a tecii, imediat sub gura acesteia, aveau un scop practic. În partea lor superioară se găsea o perforațiune, prin care trecea cureaua sau șnurul care lega teaca pumnalului. Pe „placa” săbiei de la Medgidia lipsește o asemenea perforațiune. Poate că butonul din colțul de sus al plăcii să reprezinte, pe lângă o altă semnificație ce se mai poate da (vezi mai jos) —, o atare perforațiune. „Placa” din Dobrogea se deosebește prin forma sa de plăcile pumnalelor scitice din perioada arhaică. Placa din complexul Melgunov de o formă triunghiulară, cu marginea rotunjită larg, se dezvoltă în orizontală² ca și aceea de la Kelermes³. Placa de la Vettersfelde este dreptunghiulară, cu un ocol arcuit, pe lângă lobul cordiform din dreapta⁴.

Asemănătoare este și cea de la Șumejko⁵. O formă dreptunghiulară are placa primei teci de la Ielisavetovskaia-Stanița⁶. Cu mici diferențe, același tip îl reprezintă și celelalte două⁷, precum și cea de la Soloha⁸. O formă similară, cu cea din Dobrogea, dar așezată cu partea lătită înspre gura tecii, întîlnim la cele două teci de aur de la Certomlîk și de la Kul-Oba⁹. „Placa” — adaos de la Medgidia este așezată tocmai invers, avînd partea lătită jos, iar cea ascuțită sus, aceasta fiind prelungită în plus cu placa panterii. Dacă pînă acum — și cu informația pe care o avem deocamdată la îndemînă — nu dispunem de o analogie directă pentru „placa” săbiei din Dobrogea, în schimb avem o documentare indirectă, dar foarte strîns legată din punct de vedere geografic. Este vorba în primul rînd de o statuie de piatră, tot din Dobrogea, de la Stupina¹⁰, aproape de Capidava, pe Dunăre.

Pe această statuie, care face parte din marea grupă a statuiilor de piatră, numite „babe” este reprezentat un *akinakes* de tipul cu bara mînerului transversală și cu garda cordiformă, avînd o prelungire la gura

¹ A treia, cu o formă triunghiulară este mai veche; K. Schefold o datează în al doilea sfert al sec. V î.e.n. (*op. cit.*, p. 62 și fig. 37).

² W. Ginters, *op. cit.*, pl. 1/a—b.

³ *Ibidem*, pl. 3/b.

⁴ *Ibidem*, pl. 5/b.

⁵ *Ibidem*, pl. 6/b (Intregită).

⁶ K. Schefold, *op. cit.*, fig. 37.

⁷ G. Borovka, *op. cit.*, pl. 22/A, B.

⁸ *Ibidem*, pl. 23/B.

⁹ W. Ginters, *op. cit.*, pl. 22/c, d.

¹⁰ Al. Alexandrescu, *loc. cit.*, p. 292, fig. 1 și fig. 2.

tecii de o formă triunghiulară, rotunjită mult pe latura exterioară și așezată cu partea îngustă la fel cu cea de pe „sabia” de la Medgidia.

Stilizarea pumnalului-*akinakes* este destul de primitivă dar tipul fundamental al seriei pumnalelor similare, cât și prelungirea atașată la teacă, sînt foarte clare. Din păcate, cronologia acestor statui nu a format încă obiectul unei cercetări monografice, iar datarea lor generală în secolele V—III î. e. n. ne ajută prea puțin în problema, de care sîntem preocupați aici. Al. Alexandrescu, sprijinindu-se pe analogiile din această arie a răspîndirii statuilor de piatră de felul celei de la Stupina, — arie care se întinde din Cuban pînă în Dobrogea — datează aceste statui în a doua jumătate a secolului V î. e. n.¹ nu fără a fi avut în vedere și descoperirea de la Medgidia, care, oricum, oferă multiple posibilități de datare.

O formă de placă ceva mai apropiată de cea de la Medgidia o întîlnim pe o statuie descoperită pe malul Mării de Azov, la Jdanovsk și publicată în 1952 de A. Meliukova². Pumnalul-*akinakes* este reprezentat aici așa cum era purtat în epoca respectivă, prins de centură cu ajutorul unei curele sau șnur, care era legat în două puncte ale tecii : în ultima treime de jos la capătul prelungit al plăcii amintite. Pumnalul avea astfel o poziție oblică. Prolungirea tecii se termină într-un unghi ascuțit, cu totul similar părții superioare a plăcii de la Medgidia, cu excepția prelungirii pe care apare capul de panteră. Rotunjirea părții inferioare este și ea asemănătoare.

Teaca de pe statuia de la Jdanovsk nu are placa în formă de inimă, iar buterola sa amintește teaca de aur de la Soloha, care a avut același sistem de atîrnare, ca și pumnalul de pe statuia de la Jdanovsk, cum observă just, A. Meliukova, explicînd astfel prezența celei de a doua plăci spre capătul de jos al tecii de la Soloha³.

Cercetătoarea sovietică datează statuia amintită în a doua jumătate a secolului V î. e. n.⁴. Cele două analogii cu teaca de la Soloha (buterola în formă de cerc și sistemul de agățare) string și mai mult datarea statuii amintite, plasînd-o în ultimul sfert al secolului V î. e. n.⁵. Prin aceasta dobîndim un nou punct de reper pentru descoperirea de la Medgidia. Se mai poate adăuga și amănuntul că unghiul obtuz pe care-l face teaca pumnalului de pe statuia de pe țărmul Mării de Azov, este iarăși similar celui format de cei doi lobi cordiformi de pe „placa” de la Medgidia. Fără îndoială că o placă similară prezintă și pumnalul statuii de la Alexandrovsk⁶.

Pumnalul de pe statuia de la Sibioara, tot din Dobrogea⁷, nu poate fi adus în discuție, decît în ceea ce privește problema generală a prezenței în Dobrogea a unor monumente „scitice”, el reprezentînd o variantă

¹ Al. Alexandrescu, *loc. cit.*, p. 292, fig. 1 și fig. 2.

² A. Meliukova, în *KS*, XLVIII, 1952, p. 125—128, fig. 39.

³ *Ibidem*, p. 127.

⁴ *Ibidem*, p. 128. Linia axă de-a lungul corpului mînerului, desigur utilizate, reprezintă dunga îngustă de pe mînerul de la Soloha (N. Fetichev, *op. cit.*, pl. LXXX/1).

⁵ Teaca de aur de la Soloha a fost datată de K. Scheffold pe baza obiectelor grecești și după tipul de monede, între 430—410 î. e. n. (*op. cit.*, p. 25).

⁶ T. Passek și B. A. Latînin, *op. cit.*, p. 296, fig. 4.

⁷ V. Canarache, în *SCIV*, V, 3—4, 1953, p. 714, pl. II.

deosebită de forma de la Stupina și de sabia de la Medgidia. Pumnalul de la Sibioara nu este reprezentat în teacă. El este legat de cingătoare într-o poziție verticală, la mică distanță de un topor cu două tășuri așezat tot vertical pe aceeași cingătoare. Desenul pumnalului de la Sibioara, publicat de V. Canarache, corespunde variantei de *akinakes* cu buton, prezentată de W. Ginters¹ și documentată prin seria celor două mînere de la Certomlîk², care datează din al doilea sfert al secolului IV î. e. n.³ De fapt forma gârzii, cu adîncitura puternică, în unghi ascuțit, dintre cei doi lobi pare a întări această concluzie⁴. Părerea noastră este că statuia de la Sibioara se plasează într-o perioadă mai veche și anume pe la începutul secolului V î. e. n. și că ea nu ne poate sprijini, din acest punct de vedere, în problema cronologiei săbiei-lemnă de la Medgidia. În schimb, statuia de la Stupina este sincronică descoperirii noastre de la Medgidia. Din aceeași vreme⁵ pare a fi și o altă statuie provenind dintr-o localitate necunoscută din Dobroea⁶.

Observațiile de caracter tipologic ne îndreptățesc a data sabia-lemnă de la Medgidia în a doua jumătate a secolului V î. e. n., cu toate că persistența unor elemente arhaizante ne-ar obliga să urcăm data spre jumătatea acestui secol, iar altele noi ne-ar obliga, din contra, a coborî datarea către sfîrșitul aceluiași secol și începutul secolului IV î. e. n. Pentru această ultimă limită pledează și analogia cu placa de aur din „tezaurul de pe O X U S” (Amu-Daria), pe care este reprezentat un luptător purtînd un pumnal-*akinakes* cu o prelungire la teacă, avînd în colțul superior un adaos cu totul similar celui ornamentat cu capul panterei de pe sabia-lemnă de la Medgidia⁷.

De fapt, aici găsim deocamdată singura analogie la placa panterei. După cum se știe, tezaurul de pe fluviul Amu-Daria, cuprinde numeroase obiecte care se eșalonează între secolele VI—IV î. e. n.⁸ Modelarea generală a plăcii atașate și adăugirea acelei prelungiri, pe care a fost gravat capul unei pantere, ca și stilul celor doi țapi sălbatici de pe lobi cordiformi, trădează parcă prezența unui element iranian care pare a nu veni prin filiera scitică. Studiul stilistic al descoperirii noastre, ne pune iarăși în fața aceluiași elemente vechi, alături de altele mai recente.

Cea dintîi descoperire de la sud de Dunăre pe care trebuie s-o avem în vedere, în problemele de stil și de cronologie este cea de la Garčinovo

¹ W. Ginters, *op. cit.*, p. 33 și urm.

² *Ibidem*, pl. 17/b, c; v. și exemplarul din curganul de la Voronej, datat de Liberov în sec. IV î.e.n. (*op. cit.*, pl. 1/101).

³ K. Schefold, *op. cit.*, p. 63 („um 370”).

⁴ În schimb Al. Alexandrescu crede că statuia de la Sibioara este din prima jumătate a sec. IV (*loc. cit.*).

⁵ *Ibidem*.

⁶ *Ibidem*.

⁷ W. Ginters, *op. cit.*, pl. 9/e; Ebert, în *RL*, IX, 1927, p. 322, pl. 244/a, teaca are axa longitudinală.

⁸ K. Schefold, *op. cit.*, p. 68; o modelare și o prelungire similară în structura lor, cu placa de la Medgidia, pe un relief de luptător din palatul lui Xerxes de la Persepolis. (Cf. Ginters, *op. cit.*, pl. 9/e); Th. H. Bossert, *Altanatolien*, 1942. fig. 999/IV.

din nord-estul Bulgariei¹, unde găsim deopotrivă asemănări, dar și deosebiri față de sabia-emblemă de la Medgidia. Ne găsim însă în atmosfera aceleiași arte și tehnici, numai momentele reprezentate de cele două descoperiri sînt diferite. O analiză mai atentă a tehnicii și a motivelor decorative ne arată de la început acest lucru. Întreaga înfățișare a marelui vultur de la Garčinovo, care domină, nu numai jumătatea superioară a plăcii, dar și restul acesteia, cu aspectul său impozant care trezește un sentiment de putere și măreție, nu poate fi apropiat de vulturul de pe mînerul săbiei de la Medgidia sau de capul de vultur de pe placă, decît în ceea ce privește concepția și pentru sezizarea firului aceleiași evoluții și tehnici, pe care se găsesc cele două descoperiri. Pe gîtul vulturului de la Garčinovo și pe ciocul acestuia întîlnim aceleași benzi hașurate. Stilizarea penelor vulturului de la Garčinovo și ale vulturului de pe mînerul sabiei de la Medgidia și de pe gîtul vulturului de pe placă este fără îndoială aceeași. Diferențe de detaliu constau doar în distanța de timp dintre cele două bronzuri și poate într-o măsură oarecare în legătură cu atelierile, în care ele au fost lucrate. Penele de pe prima jumătate a aripei vulturului de la Garčinovo nu le întîlnim într-adevăr, pe sabia-emblemă din Dobrogea. Ele sînt lucrate într-un stil realist mai apropiat și ca timp și ca spirit de arta tracică de la începutul secolului V î. e. n., puternic pătrunsă de acțiunea creatoare a artei elenice. Benzile hașurate de pe gîtul vulturului de la Garčinovo sînt mai late, iar cele libere, cu care alternează, sînt foarte înguste. Pe cînd la Garčinovo artistul a acoperit în întregime gîtul păsării, cu astfel de ornamente — preocupare manifestată în perioada veche a artei scitice², la Medgidia — fără a se neglija un atare procedeu, spațiile goale de aci sporesc în dauna celor acoperite cu ornamente. Linia delimitatoare dintre aripa și umărul vulturului de la Garčinovo este redată printr-un relief „șnurat” întîlnit de pildă la cerbul de aur de la Zöldhalompusztá și la cele de la Tápiószentmárton din Ungaria³. Pe acestea din urmă N. Fettich le-a datat cel mai devreme la jumătatea secolului V și cel mai tîrziu la începutul secolului IV î. e. n., iar pe cel dintîi considerîndu-l mai vechi decît acesta⁴. În schimb, Hubert Schmidt credea că placa de la Tápiószentmárton poate fi datată la începutul secolului V î. e. n.⁵ În orice caz descoperirea de la Medgidia, deși păstrează încă tradiția decorului „șnurat” ea nu mai poate fi considerată ca aparținînd aceleiași etape reprezentată de seria Zöldhalompusztá — Tápiószentmárton și nici de placa de la Garčinovo, chiar dacă ar fi să ținem seama numai de motivul decorativ „șnurat” care la vulturul de pe mînerul săbiei-emblemă de la Medgidia a devenit o simplă bandă, iar pe gîtul capului de vultur de pe placă o simplă linie. Pe cînd la vulturul de la Garčinovo ochiul era redat într-un stil realist — globul ochiului

¹ B. Filow, *op. cit.*, p. 197—205, fig. 1—3; N. Fettich, *Der skythische Fund von Gartschinowo*, în *ArchHung*, XV, 1934, pl. I—III.

² M. Rostovtzeff, *The Animal Style in South Russia and China*, 1929, p. 29.

³ N. Fettich, în *ArchHung*, XV, p. 934, pl. V—VI.

⁴ *Ibidem*, p. 35—36; idem, în *ArchHung*, III, p. 13 și urm.; p. 34 și urm.

⁵ H. Schmidt, în *PZ*, XVIII, 1—2, 1927, p. 22.

accentuându-se, nu în relief, ci printr-o scobitură ovală, la cele două capete de vulturi de la Medgidia găsim în schimb, pe de o parte redarea schematizată, heraldică, pe mâner și extraordinar de mult exagerată prin bombarea ochiului-buton pe placă. Dacă la vulturul de la Garčinovo umărul a fost reprezentat de asemenea în spirit naturalist, la Medgidia din contra, umărul a devenit un puternic buton înconjurat de un relief crestă. Vulturii de la Medgidia rămân totuși foarte înrudiți cu marele vultur de la Garčinovo și cu numeroasele capete de vultur de pe această placă-stanță (Pressmodell).

Din punct de vedere tehnic, sabia-emblemă de la Medgidia se încadrează în aceeași grupă cu Garčinovo, dar ea ilustrează și din acest punct de vedere o etapă mai nouă. Dacă placa de la Garčinovo oglindește un moment de înflorire a tehnicii fațetate (Schrägschnittechnik), pe care B. Filow o lega încă de secolul VI î.e.n.¹, descoperirea noastră de la Medgidia mai păstrează doar un ecou, și acesta destul de îndepărtat, al unei atari tehnici. Tradiția decorului în relief, așa de tipică artei scitice și tracice, cât și produselor traco-scitice, cum este și placa de la Garčinovo, este așa de slabă la Medgidia, încât putem vorbi, într-adevăr numai de un ecou îndepărtat al ei. Noua tendință este de a ornamenta în adâncime, prin gravare, pe suprafața plană a obiectului respectiv, cu toată menținerea în relief, a unor figuri (țapii sălbatici, ochii-butoni, urechile cerbului). Pe de altă parte, sabia-emblemă din Dobrogea se deosebește clar de placa de la Garčinovo și prin aceea că, dacă la această placă, procesul de a reprezenta unele animale sau părți de animale doar pentru a răspunde unui scop pur decorativ este abia la început², la Medgidia un asemenea proces s-a adâncit foarte mult. Segmentul *b* de pe placa tecii este o dovadă clară în această ordine de idei. Astfel, urechile și ochiul cerbului au rămas doar un simplu ornament, golindu-se de acea viață, de care palpită arta animalieră scitică și tracică din perioada timpurie. Însăși scena de pe mâner este lipsită de viață din cauza caracterului său heraldic. Vulturul nu mănincă șarpele. El pare încremenit într-o poziție canonizată, rece. Corpul șarpelui este lipit doar de ciocul vulturului, iar acesta nu face nici un fel de mișcare.

Nu poate fi contestată concluzia că descoperirea de la Medgidia se apropie de placa de la Garčinovo mai mult decât față de celelalte descoperiri tracice din Bulgaria, deși cele două piese se distanțează ca timp. S-ar putea formula ipoteza că ambele piese au putut fi lucrate în același atelier sud-tracic sau într-un atelier grecesc care lucra pentru traci și a cărui activitate a durat mai mult timp. B. Filow a datat descoperirea de la Garčinovo la sfârșitul secolului VI sau cel mai timpuriu la începutul secolului V î.e.n.³, ținând seama de analogiile stilistice și tehnice cu produsele scitice și cele arhaice grecești. N. Fettich, după o analiză tipologico-stilistică foarte adâncă, ajunge la concluzia că această descoperire nu trece pragul secolului V î.e.n., ea rămânând un produs scitic caracteristic seco-

¹ B. Filow, *op. cit.*, p. 102.

² *Ibidem*, p. 202.

³ *Ibidem*, p. 203.

lului VI î.e.n.¹. În schimb K. Schefold subliniind și elementul grecesc de pe această placă, o datează pe la 480—470 î.e.n.², considerînd-o ca unul dintre cele mai importante monumente de artă animalieră.

În raport deci cu placa de bronz de la Garčinovo, descoperirea noastră de la Medgidia trebuie considerată ca ulterioară, astfel încît Garčinovo are aci doar o valoare cronologică de *terminus post quem* oarecum îndepărtat, chiar dacă ținem seama de datarea lui Schefold, cea mai apropiată de realitate. Observațiile tipologice ne îndepărtează cu cîteva decade de începutul celei de a doua jumătăți a secolului V î. e. n. Tot pe placa de la Garčinovo se întilnește foarte frecvent spirala-cîrlionț pe care o găsim pe șoldul țăpilor de pe lobii cordiformi de la Medgidia și repetată de trei ori pe placa tecii. Fără îndoială că motivul spirală de acest gen poate servi drept criteriu de datare, în lipsă de alte elemente cum observase încă demult K. Schefold³, dar spiralele de pe placa de la Garčinovo au și ele un aspect mai vechi decît cele de la Medgidia. În schimb pe gîtul rythonului de argint, parțial aurit de la Bașova-Moghila de la Duvanlij, găsim un ornament gravat reprezentînd palmete și flori de lotus, orînduite într-o friză în compoziția căreia apar spirale, întru totul similare, ca *ductus*, celor de la Medgidia⁴. Pe partea interioară a rythonului se află inscripția *Dadaleme*, indicînd pe proprietarul trac. P. Iacobstahl arăta recent că friza de pe vasul amintit este grecească, dar acea execuție de linii gravate ar fi ceva nesigur grecesc⁵, fără a-și exprima gîndul că aici ar putea fi vorba de mina vreunui meșter trac, care poate fi presupus. După cum se știe, Bașova-Moghila este datată pe baza celor două hidrii attice cu figuri roșii spre sfîrșitul secolului V î.e.n.⁶. Ținînd seama și de împrejurarea că momentul depunerii în mormint a obiectelor prețioase a avut loc mai tîrziu, față de acela al ieșirii din atelier, este de admis că mormîntul de la Bașova-Moghila datează curînd după 400 î.e.n. De altfel aspectul general al decorului frizei, cu tot caracterul tradițional hallstetan al canelurilor de pe rython⁷ pare a fi mai recent față de spiralele de la Medgidia. Ceea ce este deosebit de interesant pentru noi este constatarea făcută de K. Schefold, că spirala de tipul arătat aici, pe care o găsim, după cum am văzut și pe placa de la Garčinovo încă din a doua sau a treia decadă a secolului V î.e.n., apare în arta scitică din sudul Uniunii Sovietice abia în al treilea sfert al secolului V î.e.n.⁸.

În felul acesta, timpuria și frecvența răspîndire a spiralei-cîrlionț în lumea tracică leagă din nou ornamentarea săbiei-lembe de la Medgidia de aria tracică și indică iarăși o datare curînd după jumătatea secolului V î.e.n., dacă avem în vedere momentul stilistico-tipologic ceva

¹ N. Fettich, *Der skytische Fund von Gartschinowo*, p. 28—50 (Concluzii).

² K. Schefold, *op. cit.* p. 40.

³ *Ibidem*.

⁴ B. Filow, *Die Grabhügelnekropole bei Duvanlij in Südbulgarien*, Sofia, 1934, p. 67, fig. 83, pl. VI.

⁵ P. Iacobstahl, *Greek Pins*, Oxford, 1956, p. 202.

⁶ B. Filow, *op. cit.*, p. 230.

⁷ Observat de P. Iacobstahl, *op. cit.* p. 202.

⁸ K. Schefold, *op. cit.*, p. 57.

mai evoluat, reprezentat de decorul spiralic de la Medgidia. Aceași stilizare liniară se întâlnește în complexul de la Brezovo din Bulgaria, unde apar deopotrivă benzile crestate, spirala-cîrlionț, precum și capete de animale care amintesc baldachinul de la Ulski¹.

Pe cînd B. Filow data Brezovo în secolul IV î.e.n.², K. Schefold ridică datarea pînă către mijlocul secolului V î.e.n.³. În orice caz, descoperirea noastră de la Medgidia stă foarte aproape de complexul de la Brezovo, unde, ca și în „tezaurul de la Craiova”⁴ sau în mormintul de la Hagighiol, apar lucruri mai vechi în asociere cu altele mai recente. Din punct de vedere cronologic și stilistic sabia-emblemă de la Medgidia aparține unui orizont mai vechi decît „tezaurul” de la Craiova, pe care putem să-l considerăm drept *terminus ante quem* față de Medgidia. Caracterul tracic al „tezaurului” de la Craiova a fost scos în evidență încă de acum 30 de ani de K. Malkina⁵ și acceptat ca atare. Descoperirile de la Craiova nu mai pot fi considerate în prezent o dovadă a „dominației scitice la Dunărea de Jos”, cum credea M. Rostovtzeff⁶ ci ca un produs specific al culturii tracice.

Unele elemente tracice au circulat, după cum se știe, în arta scitică, a căror prezență acolo se explică deopotrivă prin înrîuririle reciproce dintre cele două culturi, pe care factorul grecesc le-a provocat, cît și prin fondul tracic prescitic din sud-vestul U.R.S.S.

Nu mai este necesar a mai stăruii aici asupra analogiei decorului în bandă cu linii transversale pe care-l întîlnim în „tezaurul de la Craiova” și al cărui caracter tracic a fost subliniat prima dată de K. Malkina⁷ și care poate fi explicat prin fondul hallstattian tracic, ca și cercurile concentrice de pe cei doi lei din același „tezaur”, dar este totuși oportun a aminti aci alt motiv relativ mai puțin frecvent, care are o valoare dublă în discuția pe care o ducem : pe de o parte apropie din nou descoperirea de la Medgidia de întreaga grupă balcano-danubiană tracică, iar pe de altă parte fixează iarăși orizontul stilistic și cronologic *ante quem*. Este vorba de protoma de la capătul plăcii săbiei de la Medgidia⁸, care reprezintă capul unui animal de pradă, foarte probabil o panteră. Aceasta este reprezentată din față. Din „tezaurul” de la Craiova face parte și o aplică avînd o protomă de animal sălbatic (gît și cap), care, privită din față, are o formă similară celei din desenul plăcii noastre. Aceleași urechi mici, ascuțite și ciulite, același nas scurt și mustăți redată prin linii așezate de o parte și de alta a nasului. În schimb, ochii animalului de pe aplica de la Craiova sînt redați plastic. Același animal apare

¹ K. Schefold, *op. cit.*, p. 56. Ebert, în *RL*, II, s. v., Brezowo, pl. 60—61.

² B. Filow, *Duvantij*, p. 226.

³ K. Schefold, *op. cit.*, p. 56.

⁴ *Ibidem*, p. 57—58.

⁵ K. Malkina, *Zu den skythischen Pferdegeschirrschmuck aus Craiova*, în *PZ*, XIX, 1928, p. 152—185.

⁶ M. Rostovtzeff, *Scythien und der Bosphorus*, I, 1931, p. 534—535.

⁷ K. Malkina, *op. cit.*, p. 145.

⁸ H. Schmidt, *loc. cit.*, pl. 2/46; pl. 4/9, 11 (F. 46).

și la Brezovo în Bulgaria ¹. O placă de aur descoperită în regiunea Kiev, în apropiere de Cigirin, are o formă dreptunghiulară acoperită în întregime cu figura unei pantere văzută din față ². G. Borovka datează această piesă în secolul V î.e.n.³. Toate detaliile sînt redată însă plastic, într-un stil naturalist încă de bună calitate, care este mai vechi decît desenul nostru din Dobrogea.

Puncte de contact stilistice și cronologice se pot stabili de asemenea și cu binecunoscuta sabie „scitică” de la Dobolii de Jos din Transilvania ⁴. Pe cele două animale care formează garda săbiei se găsesc benzi crestate similare aceluia de la Medgidia. Pe același animal apare capul de vultur cu ciocul puternic încovoiat care se repetă pe antenele pumnalului.

Interesantă este definirea unui nou tip de sabie „scitică” pe baza descoperirilor făcute în ultimii ani în Ungaria. E vorba de săbiile cu un singur tăiș, lama ușor curbată, cu un mîner la care lipsește garda cordiformă și al cărui capăt se termină într-un cap de pasăre cu ciocul foarte mult încovoiat. O asemenea sabie se cunoaște la Penc ⁵ de unde mai provine și un cuțit cu mînerul prevăzut cu un cap de pasăre similar aceluia de la mînerul săbiei ⁶. Capul și ciocul acestui mîner amintesc baldachinul de la Ulski, dar este mai apropiat din punct de vedere stilistic de capul de vultur de pe placa săbiei de la Medgidia. Ochiul este redat prin aceeași puternică bombare. Prelungirea exagerată a ciocului de pe mînerul tipului Penc, pentru a forma un cerc, se explică și prin scopul practic, pe care-l avea mînerul. O sabie similară aceleia de la Penc s-a descoperit în mormîntul 120 din necropola de la Szentes Vekerzug de pe Tisa mijlocie, care datează din secolele V—IV î.e.n.⁷. Ciocul păsării răpitoare este foarte puternic încovoiat, iar stilizarea ochiului este analoagă celei din Dobrogea. În plus, pe sub bărbia capului păsării se află o bandă crestată, ca și la capul de vultur de pe sabia din Dobrogea. Apar de asemenea și triunghiuri hașurate, pe care M. Párducz le lega de populația indigenă, nu de sciți ⁸. Tipul Penc al săbiilor cu un tăiș cuprinde o componentă locală, de factură hallstattiană, care nu poate fi pusă la îndoială și care documentează participarea factorului indigen la crearea unui asemenea tip, după cum și sabia de la Dobolii de Jos arătase același lucru și pe care V. Párvan o considerase pe bună dreptate un produs specific

¹ H. Schmidt, *loc. cit.*, pl. 8/2: *Izvestiia-Société*, VI, 1917—1918, pl. I/B. Pe placa de la Garčinovo apare sub formă de mască (B. Filow, *op. cit.*, fig. 1—3).

² G. Borovka, *op. cit.*, pl. 11, 13 și p. 94.

³ *Ibidem*.

⁴ V. Párvan, *Getica, O protoistorie a Daciei*, București, 1926, p. 360, fig. 251; N. Fettich, *Das Tiermotiv der Parierstange des Schwerkes aus Aldoboly, Siebenbürgen*, în *PZ*, XIX, 1928, p. 144—152; p. 145, fig. 1.

⁵ P. Patay, *Die Skythen*, în *Archäologische Funde in Ungarn*, p. 148 și fig. de la p. 140.

⁶ *Ibidem*, p. 148.

⁷ P. Párducz, în *ActaArch*, VI, 1—2, 1955, p. 4—5; p. 7 fig. 2/a—b— și 3/a—b și pl. XIII/2; p. 17—18.

⁸ *Ibidem*, p. 17.

al culturii getice și o data pe la 500 î.e.n.¹. Nu este vorba numai de forma lamei tipului Penc, care poate deriva și dezvolta parțial paralel cu săbiile-pumnale traco-illirice, dar și de motivul în bandă hașurată pe care-l întâlnim deopotrivă la Dobolii de Jos, la Medgidia și în întreaga grupă tracică.

Pe de altă parte, tipul Penc cuprinde și o componentă scitică, la originea căreia stă însă elementul grecesc. Stilizarea capului de pasăre răpitoare cu ciocul foarte mult dezvoltat, reprezintă un motiv frecvent în arta scitică, dar în aceeași măsură și în cea tracică. Însăși concepția care stă la baza transformării minerului săbiei în cap de pasăre pornește de la forme grecești, pe care le găsim răspândite și în aria culturii sud-tracice de tip Duvanlij², unde apar morminte datînd de pe la jumătatea secolului V—începutul secolului IV î.e.n.³. De fapt capul de pasăre răpitoare utilizat ca motiv decorativ, cum apare în piesa noastră de la Medgidia, este destul de frecvent. Se întâlnește de pildă, de mai multe ori pe placa atît de încărcată, de la Garčinovo, pe placa de aur de la Zöldhalompusztá⁴ și pe aplicile cruciforme grecești și scitice⁵.

Cele mai expresive capete de pasăre cu ciocul foarte evoluat, întîlnim desigur la aplicile cruciforme din seria veche olbiopolitană, care a avut o largă răspîndire în lumea scitică și, după cum se dovedește acum, deopotrivă în lumea tracică din Carpați. Asemenea aplici care ies din atelierele Olbiei începînd din a doua treime a secolului VI și pînă la sfîrșitul primului sfert al secolului V î.e.n.⁶, se răspîndesc la noi într-un mediu încă hallstattian, ca cel de la Bîrsești r. Vrancea⁷, unde s-a descoperit o aplică la care cele trei brațe se termină cu cioc de pasăre, care stă alături, din punct de vedere stilistico-tipologic și cronologic de baldachinul de la Ulski. Numai că mediul de la Bîrsești care datează, cu cel puțin două orizonturi ale sale, de la sfîrșitul secolului VI și începutul secolului V î.e.n. și stilizarea acestui import grecesc, de origină olbiopolitană ilustrează un moment mai vechi decît sabia-emblemă de la Medgidia.

Ochii celor trei vulturi, care sînt înconjurați cu un relief necreatat în interiorul căruia se detașează globul ochiului ușor bombat, fără nici o tendință de exagerare, arată și ei că din punct de vedere cronologic aplica de la Bîrsești se află înainte⁸ de orizontul documentat de piesa de la Medgidia.

În curganul 2 de la Semibratnie din U.R.S.S.⁹ datat pe baza in-

¹ V. Pârvan, *op. cit.*, p. 388; V. Pârvan se gîndise însă și la secolul IV (p. 7, n. 5), după Hampel.

² O sabie cu minerul terminat în protomă de pasăre a apărut în mormîntul din Golemata Moghila de la Duvanlij (B. Filow, *op. cit.*, p. 116, 224 și 229, fig. 140).

³ *Ibidem*, p. 229.

⁴ N. Fettich, în *ArchHung*, III, 1928, pl. I—IV.

⁵ V. exemplarul de la Mátroszele (P. Patay, *op. cit.*, p. 151).

⁶ N. N. Bondar, în SA, XXIII, 1955, p. 59; v. exemplarul din necropola de la Olbia, la G. Borovka, *op. cit.*, pl. 9.

⁷ Descoperirea a fost semnalată prima dată de Bucur Mîtreă și amintită de Sebastian Morintz în *Dacia*, N. S., I, 1957, p. 117 și următoarele.

⁸ Ceva mai evoluată ne pare aplica de la Armășoia (A. Nițu, în *Materiale*, III, 1957, p. 5, fig. 1).

⁹ G. Borovka, *op. cit.*, pl. 8/a și p. 93 (prima jumătate a sec. V) î. e. n.

porturilor grecești pe la 450-440 î.e.n.¹ apare aceeași utilizare a ochiului ca și pe placa de la Olbia și cea de la Bîrsești dar aici surprindem tendința de exagerare, prin bombare, a globului ochiului, tendință care duce — prin cel mult încă un jalon — la Medgidia.

Din punct de vedere stilistico-cronologic, cu această placă am depășit pragul celei de a doua jumătăți a secolului V î.e.n., către care trebuie să se orienteze și datarea săbiei-lemnă de la Medgidia. Fără îndoială că baldachinul de la Ulski (Cuban) la care ne-am referit pînă acum de câteva ori, nu ne poate oferi decît un *terminus post quem* — relativ îndepărtat și la care factura grecească este aproape nealterată. E drept că ciocul păsării, așa de puternic încovoiat, ne apropie de seria aplicelor cruciforme olbiopolitane, iar pupila ochiului de un realism extraordinar², — care trădează mîna unui meșter grec — ca și prezența cercului crestă în jurul ochiului păsării reprezintă un amănunt care leagă această piesă de cea din Dobrogea. În general baldachinul de la Ulski a fost datat în secolul VI—V î.e.n. Ductul său îl apropie însă mai mult de începutul secolului V î.e.n. Mai recent — dar imediat după cel de la Ulski — este vîrfurile de baldachin descoperit în 1953 la Raskoiți, în R.S.S. Moldovenească și aflător în Muzeul din Chișinău, care se termină printr-un cap de pasăre răpitoare cu ciocul foarte evoluat³, marcînd un stadiu mai vechi decît acel al vulturului de pe placa săbiei de la Medgidia. Descoperirea de la Raskoiți datează în prima parte a celei dintîi jumătăți a secolului V î.e.n. Mai apropiată stilistic de vulturul de pe placa și de pe mînerul săbiei-lemnă de la Medgidia⁴, este, fără îndoială, aplica cruciformă din comitatul Komárom din Ungaria, în care N. Fettich a văzut o „palidă copie” a celor grecești de la Olbia⁵. E vorba desigur de un produs local, și nu de un import grecesc. Cele trei brațe ale aplica amintite se termină cu capete de pasăre a căror stilizare (ochii-buton, cu cercul crestă, banda crestată de pe sub bărbia păsării etc.) și tehnică sînt strîns legate de descoperirea din Dobrogea. Din seria aplicelor cruciforme, cu un decor similar, cea din comitatul Komárom este foarte apropiată și ca timp, stil și ca produs local, de descoperirea din Dobrogea.

Un alt motiv decorativ, care încadrează iarăși descoperirea din Dobrogea în seria obiectelor amintite mai sus, este spirala în bandă crestată de sub bărbia vulturului. Sub bărbia capului de pasăre de la Medgidia apare o spirală mai elegantă formată din două jumătăți inegale, prima dezvoltîndu-se într-o răsucire mai largă mergînd cîțva timp paralel cu ciocul vulturului, iar capătul opus fiind în schimb mai scurt și se termină într-un cîrlionț asemănător celor de pe marginea segmentului *b*. La Dobolii

¹ K. Schefold, *op. cit.*, p. 16—17.

² G. Borovka, *op. cit.*, pl. 24 și p. 98; M. Rostovtzeff, *Iranians and Greeks in South Russia*, Oxford, 1922, pl. X/a și p. 47; mai recent, *Musée National de l'Ermitage, Petit guide*, 1955, p. 122, și fig. 17, unde a fost datat în sec. VI î.e.n.

³ A. A. Nudelman, E. A. Rickmann, în *Известия Молдавского филиала*, 1956, p. 133 și pl. de la p. 130—131; autorii datează vîrfurile de baldachin în sec. VI—V î.e.n.

⁴ Ciocul vulturului de pe mîner este identic cu cel de pe placă, deosebirea esențială constă doar în redarea ochilor.

⁵ N. Fettich în *ArchHung*, XV, 1934, p. 53 și pl. IX/2.

de Jos, din contra, spirala este formată dintr-un corp rigid, drept, terminat la ambele capete cu două spirale scurte. Aspectul și structura însăși a acestei spirale, dezvăluie o degenerare a acestui motiv decorativ și-l fixează într-o perioadă ulterioară descoperirii de la Medgidia. E drept că spirala ajunsă în stadiul de evoluție reprezentat de decorul de pe sabia de la Dobolii de Jos este destul de larg răspândit în secolul V î.e.n.¹, dar momentul stilistico-evolutiv al decorului spiralic de pe această sabie este târziu, el trecând mai degrabă în secolul IV î.e.n., decît oprindu-se la sfîrșitul secolului V î.e.n. Cu toată componenta sa arhaizantă hallstattiană, sabia de la Dobolii de Jos, prin tehnica decorului său, stil și motive, este mai târzie. Contradicția dintre elementele vechi și cele mai recente fusese observată mai de mult. De aici decurgea și datarea acestei săbii în cadrul unui răstimp mai lung. N. Fettich o plasa între jumătatea secolului V și jumătatea secolului IV î.e.n.². Însăși forma lamei despre care s-a spus mereu că are o factură hallstattizantă, pare a nu fi străină cu totul nici de o oarecare contaminare „latène”-izantă. De aceea noi sîntem înclinați a data sabia de la Dobolii de Jos după 400 î.e.n. În raport cu descoperirea din Dobrogea, sabia de la Dobolii de Jos este mai recentă. Din punct de vedere cultural, cele două descoperiri aparțin însă aceluiași orizont, cu mici diferențe de timp, în ceea ce privește poziția cronologică dintre ele. Același lucru se poate spune și despre sabia de tip Penc.

După analiza tipologico-stilistică de mai sus, se poate spune că sabia-lemnă, de la Medgidia nu poate fi mai veche de jumătatea secolului V î.e.n. și mai recentă de începutul secolului IV î.e.n.³. Mult mai dificilă este unitatea decorativă din segmentul *b* al plăcii săbiei. Însăși identificarea în acest decor a unei figuri fragmentate a unui cerb ar putea conține o oarecare probabilitate. Cele două urechi care acoperă spațiul gol dintre cele două benzi crestate și terminate cu spirale-cîrlionț, au fost așezate aici, după o concepție echilibrată, care duce spre arta grecească, nu spre cea scitică. Forma, stilizarea, tehnica și poziția lor arată că avem de-a face cu redarea urechilor unui cerb cu capul întors spre umărul vulturului (butonul de la mijlocul plăcii), dar butonul de la capătul de sus al acestei plăci, care ar reprezenta ochiul cerbului, arată că cerbul ținea capul înainte, în afară de eventualitatea dacă meșterul nu a avut inițial intenția de a da extremității superioare a plăcii o formă de cap de pasăre, intenție care ar explica forma și îndoirea spre stînga a fragmentului de placă adăugat cu puțin înainte de a se fi terminat turnarea și răcirea bronzului. În cazul acesta, butonul amintit reprezintă un ochi de pasăre⁴, și poate nereușita, din punct de vedere tehnic a intenției presupuse aci

¹ N. Fettich, *Das Tiermotiv der Parierstange des Schwertes aus Aldoboly*, p. 150.

² *Ibidem*, p. 144 și urm.; idem, *Über die Zeitstellung des Schwertes von Aldoboly*, în *Emlék-könyv a Székely Nemzeti Múzeum, 50 éves Jubileumára*, Sf. Gheorghe, 1929, p. 360–365; în special, p. 364–365.

³ Spre aceeași datare duce și motivul în cîrlionț (sau vrej) întâlnit pe obiectele celtice din perioada Latène B și pe stelele funerare grecești de la sfîrșitul secolului V și începutul secolului IV î.e.n. (P. Devanbez, *La sculpture grecque*, 1938, pl. XLVII/1).

⁴ Ne întrebăm de asemenea dacă nu cumva butonul de la capătul superior ar putea reprezenta perforațiunea care servea la fixarea tecii cu un șnur sau o curea. Stilizarea se opune totuși.

a determinat decorarea segmentului superior (*c*) cu un cap de animal sălbatic gravat. Oricum, în punctul de legătură dintre segmentul *b* și *c* este un defect tehnic din timpul turnării. Stilizarea urechilor de cerb ne amintește cerbul de la Zöldhalompuszta, pe care N. Fettich îl data între mijlocul secolului V și începutul secolului IV î.e.n.¹ cît și la cel de la Tápíószentmárton², care este mai recent față de primul și la care întâlnim o stilizare identică a urechilor și cea mai accentuată tendință de aplatizare geometrizantă a coroanei coarnelor. S-ar putea ca banda de pe marginea care sfirșește în vreji-cîrlionți răsuciți spre interior, să reprezinte restul schematizat și tîrziu al unei asemenea coroane, fiindcă prezența celor două benzi exact pe marginea plăcii nu poate fi considerată doar numai o simplă necesitate ornamentală, cîtă vreme celelalte două segmente nu sînt înrămate cu o asemenea bandă. În decorul acestui segment se vede desigur apariția acestui principiu, care se răspîndește în secolul IV î.e.n., de a reduce formele naturaliste, care se sprijineau pe un prototip grecesc, la compoziții schematice, folosindu-se părți din motivele stilistice mai vechi: ochi, urechi, ghiare, nări de animale etc.³. O asemenea tendință ornamentală care încet, încet, înlocuia pe cea naturalistă, își face apariția în arta scitică încă pe la 500 î.e.n.⁴. O atare evoluție, care duce la o graduală îndepărtare de modelele grecești, se petrecea și în arta tracică balcano-dunăreană, a cărei preferință față de geometrism constituie una din trăsăturile sale originale și tradiționale. Spiritul pur decorativ al motivelor de pe segmentul intermediar al plăcii săbiei-embleme de la Medgidia contrastează cu caracterul arhaizant al celorlalte motive decorative și constituie un argument în plus — pe lângă cele discutate mai sus — pentru datarea descoperirii din Dobrogea către sfîrșitul secolului V î.e.n.

Un loc special ocupat în decorațiunea săbiei de la Medgidia îl reprezintă placa în formă de inimă de la capătul tecii, ai cărei lobi sînt acoperiți cu figura unui țap sălbatic. Acest motiv este de origină orientală. În orient el apare de timpuriu și este răspîndit foarte mult timp. Motivul a trecut apoi în arta ionică și prin aceasta în arta scitică și cea tracică. Întîlnim figuri de țapi într-o atitudine de odihnă cu picioarele așezate unul peste altul, și corpul întors înapoi, pe garda cordiformă a minerului pumnalului-*akinakes* din complexul Melgunov⁵, care datează din perioada arhaică a artei scitice, de la jumătatea secolului VI î.e.n.⁶. Coarnele țapilor de la Melgunov sînt îndoite elegant, dar fără a avea răsucirea spiraliformă, pe care o găsim la animalele de pe „săbia” din Dobrogea, și fără a respecta raportul cu restul corpului, ele dezvoltîndu-se disproporțional față de corpul animalului. La Medgidia dimpotrivă, acest raport a fost respectat, deși caracterul ornamental nu a fost neglijat nici aci.

¹ N. Fettich, *La trouvaille scythique de Zöldhalompuszta*, în *ArchHung*, III, 1928, p. 29—46, pl. I—IV; *ArchHung*, XV, 1934, p. 36.

² Idem, în *AE*, XLI, 1927, p. 138—145, pl. 1.

³ K. Schefold, *op. cit.*, p. 42.

⁴ *Ibidem*.

⁵ W. Glinters, *op. cit.*, pl. 1—2.

⁶ K. Schefold, *op. cit.*, p. 46 („um 550”).

Pe cînd animalele de pe pumnalul din descoperirea de la Melgunov au o poziție de odihnă foarte pronunțată, cele de la Medgidia, deși în odihnă, totuși par a schița o ușoară mișcare de ridicare, mai ales țapul din stînga (fig. 1/b). Sînt și alte deosebiri de caracter stilistic între cele două descoperiri care le distanțează cu peste un secol. Trebuie însă subliniată deosebirea esențială în ceea ce privește compoziția : pe pumnalul din complexul Melgunov, cei doi țapi sînt așezați antitetic — față în față — de o parte și de cealaltă a „pomului vieții”¹, pe cînd la cei de la Medgidia sînt orînduiți unul după altul, fără nici un motiv decorativ sau cu o altă semnificație despărțitoare între ei. Pe gitul vulturului baldachinului de la Ulski (Cuban)², la care ne-am referit și mai sus, se întîlnește un țap sălbatic izolat, acoperind aproape tot cîmpul liber. El este redat în relief, într-un stil caracteristic perioadei vechi. Tot din aceeași vreme și în același stil arhaic este țapul (izolat) de pe placa de aur din regiunea Harkov, pe Donet³. Aceleași serii vechi — cu care decorul de la Medgidia nu are decît o legătură în ceea ce privește motivul și difuziunea lui — îi aparțin și plăcile de aur din curganul nr. 35 de la Bobrița⁴. Tot o apropiere generală se face și cu cei doi țapi sălbatici, în atitudine heraldică, de pe teaca de la Șumejko⁵, în care K. Schefold nu vede un produs grecesc, ci unul curat scitic⁶.

Cea mai apropiată analogie la figura celor doi țapi sălbatici de la Medgidia o găsim pe aplica zoomorfă de la Kulakowski, în Crimeea, aproape de Simferopol⁷. Întîlnim aici aceeași modelare a corpului, aceeași formă, absolut identică, a coarnelor, cu răsucirea spiralică în relief crestat, aceeași accentuare a nărilor și stilizare a ochilor și a copitelor. G. Borovka data piesa de la Kulakowski în secolele VII—VI î.e.n.⁸. K. Schefold, subliniind dificultățile în privința datării acestei descoperiri, o apropie totuși, ca stil și cronologie, de baldachinul de la Ulski⁹. Dacă ne referim însă numai la reprezentarea animalelor (țapi) de pe acest baldachin și la cea de la Kulakowski, observăm că ele se deosebesc din capul locului. Cea dintîi este caracteristică seriei arhaice, în care intră și decorul de pe mînerul pumnalului din complexul Melgunov, pe cînd cea din Crimeea reprezintă o serie mai nouă, care — prin analogie cu „sabia” de la Medgidia — aparține secolului V î.e.n., mai aproape de jumătatea acestui secol, dacă nu chiar puțin după începutul celei de-a doua jumătăți. De altfel și ghiarele animalului care formează cercul piesei de la Kulakowski, arată că ne aflăm în același orizont stilistic și cronologic cu Medgidia, descoperirea din Dobrogea înscriindu-se după cea din Crimeea.

¹ W. Ginters, *op. cit.*, p. 7—8.

² G. Borovka, *op. cit.*, pl. 24.

³ *Ibidem*, pl. 3/8, p. 92 (sec. VI); K. Schefold datează placa respectivă la sfîrșitul secolului VI î.e.n. (*op. cit.*, p. 16).

⁴ K. Schefold, *op. cit.*, p. 46, fig. 51; se amintește un țap sălbatic pe mînerul unei oglinzi (*ibidem* și n.1).

⁵ W. Ginters, *op. cit.*, pl. 6/b.

⁶ K. Schefold, *op. cit.*, p. 62.

⁷ G. Borovka, *op. cit.*, pl. 13 și p. 95.

⁸ *Ibidem*.

⁹ K. Schefold, *op. cit.*, p.46.

Un alt motiv de origină orientală, trecut prin filiera grecească în arta scitică și cea tracică este șarpele. El apare frecvent în ornamentarea securilor din cultura Coban și în cultura Luristan din epoca fierului¹. Șarpele luat ca pradă de un grifon, se întâlnește pe o placă de aur, de factură grecească, din curganul 4 din grupa Semibratnie². Cozile de șarpe de pe pumnalul de la Kelermes și din descoperirea Melgunov amintesc prototipurile orientale³, dar ele nu au puncte de legătură cu șarpele de pe mînerul săbiei-embleme de la Medgidia. Tot pe un produs grecesc și anume pe teaca de aur de la Iclisavetovskaia-Stanița din delta Donului, apare șarpele în luptă cu grifonul, căruia îi cade pradă⁴. Șarpele are corpul acoperit cu liniuțe transversale mărunte și paralele, care reprezintă solzii. Atari liniuțe acoperă aproape tot corpul, cu excepția unei mici porțiuni de la gît. Capul este triunghiular ca și la șarpele de la Medgidia. Ciocul și capul grifonului sînt redat în stil naturalist. K. Schefold precizează că obiectul în discuție a putut ieși din atelier pe la 440—430 î.e.n.⁵, iar N. Fettich acceptă cronologia lui Schefold adică a doua treime a secolului V î.e.n.⁶. G. Borovka l-a datat în secolul V î.e.n.⁷. Deși tratat în spirit mai realist, dar cu foarte mici deosebiri stilistice, șarpele de la Iclisavetovskaia prezintă cea mai apropiată analogie cu cel de la Medgidia și sprijină datarea noastră în a doua jumătate a secolului V î.e.n.

Fără îndoială că, o problemă care interesează cultura tracă și scită, dar care nu poate fi rezolvată acum, este aceea a raportului de timp și stilistic dintre sabia-emblemă de la Medgidia și mormîntul tracic de la Hagighiol, în inventarul căruia apar de asemenea elemente vechi, care împing datarea înapoi pînă spre jumătatea secolului V î.e.n. (cel puțin în ceea ce privește ieșirea din atelier a unor obiecte) și altele noi, care dimpotrivă aduc această datare pînă pe pragul dintre secolul V și secolul IV î.e.n. cu posibilități de trecere în primele decade ale acestui din urmă secol. Stilizarea penelor și a aripii vulturului cu pește în cioc este cu totul asemănătoare⁸ aceleia a marelui vultur de la Garčinovo. O asemenea stilizare este grecească. Ochiul este însă stilizat — ca de altfel la numeroasele capete de pasăre de pe coarnele cerbului — în altă manieră, care nu este de fapt decît aceea întîlnită la Medgidia. Ochiul este redat printr-un buton (mai mic și mai puțin bombat decît placa „săbiei” de la Medgidia) înconjurat cu bandă crestată. O stilizare identică se întâlnește pe vasul traco-

¹ F. Hančar, *Kaukasus-Luristan*, în *ESA*, IX, 1934, p. 47 și urm., fig. 36/a și fig. 46/a.

² K. Schefold, *op. cit.*, p. 39; curganul 4 este datat pe la 470—460 î.e.n. (*ibidem*, p. 16); G. Borovka, *op. cit.*, pl. 20/A. Balaurul de aici, în luptă cu grifonul, este reprezentat într-o formă aproape identică aceleia a șerpilor de pe cnemidele de argint de la Hagighiol (solzii, ochii, gura, cornul etc.).

³ *Ibidem*, p. 39.

⁴ G. Borovka, *op. cit.*, pl. 22/b; N. Fettich, *Zur Chronologie der sibirischen Goldfunden der Ermitage*, în *ActaArch*, II, 1952, p. 252, fig. 1.

⁵ K. Schefold, *op. cit.*, p. 62.

⁶ N. Fettich, *op. cit.*, p. 257.

⁷ G. Borovka, *op. cit.*, p. 97.

⁸ I. Andreșescu, în *RPAN* I, 1, 1937, pl. XIV; Vl. Dumitrescu, *L'art préhistorique en Roumanie*, 1937, pl. XX.

scitic din „regiunea Porților de Fier”, dar care face parte foarte probabil din mormîntul de la Hagighiol¹. Din punct de vedere stilistic, fără îndoială că descoperirea de la Medgidia pare că se plasează, în ceea ce privește acest amănunt înainte de ornamentarea vaselor-pocale de la Hagighiol, cu toate că stilul penelor vulturului de aici pare mai vechi. Pe vasele-pocale de la Hagighiol apar spirale-cîrlionți similare celor de pe placa săbiei-emele de la Medgidia și de pe șoldul țăpilor. Nu este exclusă o oarecare contemporaneitate a „săbiei” de la Medgidia, cel puțin cu unele obiecte din mormîntul de la Hagighiol. Tot aci întîlnim pe cnemidele de argint reprezentarea șarpelui². Din punct de vedere stilistic nu se poate face însă nici o apropiere cu șarpele de pe mînerul „săbiei” de la Medgidia. Rămîne de reținut însă semnificația adîncă a apariției șarpelui în cele două descoperiri din același cerc cultural și etnic, în care concepțiile legate de anumite credințe se manifestă și în domeniul artei. Nu este necesar a mai insista nici asupra largii răspîndiri a protomelor de șerpi din arta argintului geto-dac. Legătura între motivul decorativ în formă de șarpe de la Medgidia și Hagighiol cu cultura Latène mai tîrzie, se face prin complexul de la Zimnicea, unde șarpele apare pe unul dintre vasele descoperite acolo.

Am ajuns astfel la una dintre cele mai delicate probleme, pe care o mai ridică „sabia” de la Medgidia : aceea a originii, a apartenenței etnice. În rezolvarea acestei probleme, trebuie să ținem seama, nu numai de obiectul adus aici în discuție și care este important și prin el însuși, dar și de întregul ansamblu de probleme legate de împrejurările politice, militare și culturale de la Dunărea de jos ale epocii în care apare o operă de artă ca cea de la Medgidia. Impresia pe care ne-o lasă de la cea dintîi privire „sabia” de la Medgidia este aceea că nu avem de-a face cu un obiect grecesc de „import”, care să fi ajuns aci pe calea schimburilor pînă în centrul Dobrogei. Tehnica, felul de tratare al amănuntelor, ductul general al „săbiei” nu ne îndreptățesc a o considera un produs al atelierelor grecești, nici chiar și al aceloră din cetățile de pe țărmul nord-vestic al Mării Negre, care lucrau pentru populația din interior, tracică sau scitică. Masivitatea extraordinară a săbiei-emele, cu greutatea ei de peste două kilograme și jumătate (2,675 kg), folosind deci o cantitate mare de bronz, nu poate indica un atelier grecesc. Același lucru arată și primitivitatea, stingăcia, în realizarea formelor, decorului și chiar a tehnicii turnării. Aceste constatări, cît și numeroasele analogii, la care ne-am referit mai sus, definesc nu numai mediul cultural și etnic, în care apare descoperirea noastră, dar ele ne ajută să întrezărim și o activitate a unor ateliere locale. Întrebarea este dacă acestea sînt scitice sau tracice. În orice caz componenta grecească a „săbiei” de la Medgidia este clară. Am arătat mai înainte că motivul animalier, cu reprezentarea țăpilor sălbatici, este difuzat de arta grecească deopotrivă în lumea scitică și cea tracică. K. Schefold, care a adîncit studiul stilului

¹ D. Berclu, *Un vas de argint traco-scitic*, în *Însemnări arheologice*, 1941, p. 42—51, p. 43, fig. 1.

² V. nota precedentă. Șarpele apare în locuințele tracice de la sfîrșitul secolului IV — începutul secolului III î.e.n. în complexe cu caracter cultic (D.P.Dimitrov, în *SA*, 1, 1957, p. 208, fig. 13).

animalier scitic, arătase că reprezentarea șașilor este un motiv grecesc și nu propriu scitic¹, deși se difuzează, după cum am văzut și în arta scitică. Redarea naturalistă a celor doi șași de pe „săbia” de la Medgidia, de bună tradiție naturalistă, ar putea totuși ascunde o substanță scitică, dar poziția de odihnă nu e proprie artei scitice. Cel mult ușoară schițare a mișcării, pe care o semnalăm mai înainte, ar orienta din nou spre stilul animalier scitic. Motivul vulturului cu șarpele ne duce, în ceea ce privește originea și răspîndirea sa, din nou spre arta grecească, dar frecvența șarpelui, adîncă sa semnificație și îndelungata dăinuire ulterioară în arta geto-dacă — unde a trecut ca o moștenire directă tracică — dezvăluie iarăși componenta tracică, nu pe cea scitică. Ornamentele în bandă cu liniuțe transversale — cît și cercul cu punct — sînt tracice, după cum de mult arătase K. Malkina, cu toate că ele se cunosc și în arta scitică, unde trebuie explicate ca o înrîurire tracică. Stilizarea penelor de pe gîtul și aripile vulturilor de la Medgidia este tracică, întocmai ca și motivul în vreji sau cîrlionți, pe care-l întîlnim așa de frecvent în produsele artei tracice balcano-dunărene. Motivul șnurat este frecvent în arta scitică și el nu lipsește la Medgidia. Capul de pasăre, cu ciocul foarte puternic încovoiat este comun celor două arii ale stilului animalier, cel scitic și cel tracic. Intimele legături ale „săbiei” de la Medgidia cu placa de Garčinovo, care este o capodoperă a artei sud-tracice, precum și tezaurul de la Craiova (de fapt mormînt „princiar” traco-getic) și alte descoperiri din spațiul balcano-dunărean, arată că problema provenienței descoperirii din Dobrogea centrală nu se rezolvă în afara lumii tracice. Azi nu mai poate fi pus la îndoială caracterul de originalitate, unitate și etnicitate tracică al artei animaliere din spațiul tracic, balcano-dunărean, inclusiv zona istro-pontică de pînă la 300 î.e.n. Încă din 1917 și în anii următori, cercetătorul bulgar B. Filow formula concepția sa, azi confirmată, asupra caracterului tracic al descoperirilor așa-zise „scitice” de la sud de Dunăre² și asupra dezvoltării paralele a artei trace cu aceea a artei scitice, cu toată opunerea încă de la început, a unor cercetători cu renume, ca M. Rostovtzeff³ și alții. În arta tracică din spațiul danubian și balcanic⁴, ca și în cea scitică, pătrund produse și imbolduri de creație ale civilizației grecești din cetățile de pe țărmul de vest și nord-vestic al M. Negre. În caracterul aparent hibrid al săbiei-emele de la Medgidia, prezența factorului grecesc reprezintă firul de legătură cu stilul animalier scitic, după cum elementele tracice, din sudul Uniunii Sovietice, care se explică pe două căi, aceea a înrîuririlor reciproce și aceea a absorbirii de către scii a unui fond local tracic, prescitic, leagă stilul animalier scitic de cel tracic. Problema fundamentală care se pune în prezent în legătură cu pumnalul-*akinakes* nu mai este aceea a răspîndirii și apartenenței sale indiscutabile scitice

¹ K. Schefold, *op. cit.*, p. 62.

² B. Filow, în *RömMitt.*, XXXII, 1917, p. 70 și urm.; idem, în *ESA*, IX, 1934, p. 203; idem în *Izvestiia-Société*, VI, 1918, p. 40 și urm. și VII, 1927, p. 55 și urm.

³ M. Rostovtzeff, *Iranians and Greek in South Russia*, p. 89.

⁴ E vorba de aria tracică balcano-danubiană, care se întrepătrunde la Dunărea de jos cu cea scitică nord-pontică; cf. D. Berciu, *op. cit.*, p. 44.

ci de data aceasta sîntem în posesia unei documentări destul de ample și distribuită pe un front larg, care ridică întrebarea dacă prezența unei asemenea arme atestă cu adevărat și prezența efectivă a sciților în acea regiune sau, cel puțin, a unei incursiuni a acestora, ori ea se datorește unor raporturi reciproce, culturale și de altă natură între sciți și celelalte triburi.

Descoperirea de la Medgidia este o dovadă a pătrunderii la sud de Dunăre a unei forme de cultură specific scitică¹. Sabia-emblemă de la Medgidia este, prin structura sa și prin detalii, o formă caracteristică originară scitică. Aceasta o arată deopotrivă forma pumnalului, cît și aceea a tecii și a plăcii alăturate destinată, la formele reale de pumnale, a servi la agățarea de centură a armei respective.

Unele motive decorative și trăsături de stil sînt iarăși scitice. Dar alte motive sînt comune și artei tracice. Naturalismul scitic și greco-scitic se asociază la piesa de la Medgidia la un loc cu geometrismul tracic.

Constatarea aceasta dezvăluie caracterul de derivație tipologică a sabiei-emblemă de la Medgidia și indică aria geografică la Dunărea de jos, adică într-o regiune în care cei trei factori — cel tracic, grecesc și cel scitic — au putut să se întrepătrundă.

Trebuie să fie lămurite împrejurările și perioada în care s-a putut realiza sinteza aceasta traco-scito-greacă, pe care o oglindește descoperirea de la Medgidia. Credem că nu mai este necesar a reveni asupra faptului cunoscut că tracii de la sud de Dunăre, implicit traco-geții din Dobrogea și din valea Dunării au fost puternic și de timpuriu influențați de civilizația grecească și că în cultura și arta tracică există o activă componentă elenică și elenistică. Ceea ce ne preocupă în special aici este de a vedea cînd și în ce fel s-a manifestat influența scitică asupra culturii traco-getice de la Dunărea de jos, și în general sud-tracice. După cît se știe, noi nu avem pînă în prezent o documentare arheologică cu caracter scitic care să ateste prezența factorului scitic sub o formă oarecare în Dobrogea și în general pe teritoriul sud-tracic înainte de începutul secolului V î. c. n. Cele mai timpurii indicii în această privință datează după anul 500 î.e.n. sau cel mai de vreme *în jurul* acestui an. Am arătat în altă parte că psaliile de os cu protome zoomorfe de stil scitic sau greco-scitic descoperite la Histria și la Tariverde ar putea avea o altă explicație² și care ca dată se plasează între sfîrșitul secolului VI și în primele decade ale secolului V î.e.n. În complexul getic de la Cernavoda³, din prima jumătate a secolului V î.e.n. nu există în schimb nimic scitic. Dacă psaliile de os s-ar fi descoperit într-un mediu getic și nu la Histria sau în așezarea de la Tariverde, pe care noi o considerăm în secolele VI—V î.e.n. tot grecească, atunci am avea într-adevăr un orizont sincron cu cel documentat de-a lungul zonei subcarpatice de la Vrancea, pînă în Vilcea, pe care am fi obligați să-l luăm în discuție aici. Dar și așa, orizontul psaliilor amintite se sincronizează cu acela al plăcii tracice de la Garčinovo din primul sfert al secolului al V-lea î.e.n., cu o vădită componentă scitică. Pe de altă parte, bogatul mormînt

¹ Recent, am semnalat un pumnal scitic la Razgrad.

² D. Berciu, în *Materiale*, IV, 1957, p. 301 și în *Dacia*, N.S., I, 1958, p. 137.

³ *Ibidem*.

tracic de la Hagighiol, în nordul Dobrogei, nefiind publicat încă — dar în conținutul cărui există elemente scitice — nu sîntem în situația de a ne referi mai insistent nici la acest complex funerar. Au fost semnalate doar analogiile cu sabia-emblemă de la Medgidia, care ne-au arătat că mormîntul de la Hagighiol aparține unui orizont cronologic și cultural de caracter tracic, în general sincron iceluia documentat de descoperirea de la Medgidia și deci, implicit, el are atingere cu problema prezenței factorului scitic pe linia Dunării de jos și la sud de acest fluviu.

În funcție de documentarea arheologică actuală, problema scitică în Dobrogea se pune cel mai devreme din prima jumătate a secolului V î.e.n., adică într-o vreme cînd și informațiile autorilor antici atestă prezența sciților pe linia Dunării. Caracterul etnic și cultural traco-getic din Dobrogea de la sfîrșitul secolului VI și începutul secolului V î.e.n. este dovedit, pe de o parte de descoperirile arheologice, iar pe de alta de relatările lui Herodot în legătură cu expediția lui Darius împotriva sciților, care se găseau, după informațiile istoricului grec, la nord de gurile Dunării (IV, 47—48, 51, 97, 99—101), pe cînd în Dobrogea el nu cunoștea decît pe geți¹. Deși expediția lui Darius nu a avut un succes strălucitor, totuși reflexul unui real succes și cu urmări imediate se oglindește în documentarea arheologică și în parte chiar în izvoarele scrise : un secol și jumătate acestea nu atestă prezența directă a sciților în Dobrogea. Și aceasta era consecința poate nu directă a expediției lui Darius I la Dunărea de jos, cît una indirectă, prin crearea aici a unor condiții militare și politice noi, defavorabile sciților. Stăpînirea de scurtă durată, efectivă sau nominală a perșilor în Tracia și în Dobrogea² a fost înlocuită nu de sciți, ci de formațiunea statală odridă, care, apărută în timpul lui Theres pe la 480 î.e.n. și consolidată puternic de fiul și urmașul său Sitalkes a reușit să se extindă apoi pînă la Dunăre și pe țărmul Mării Negre în împrejurările create după înfrîngerea perșilor. Prezența statului odrid la Dunăre și înglobarea geților din Dobrogea în aceeași unitate politică tracică au modificat echilibrul militar și politic la Dunărea de jos, din nou în dezavantajul sciților. Cum acțiunea odridă se exercita și la nord de Dunăre, în lumea nord-getică, se înțelege că altele trebuiau să fi fost, pe la jumătatea secolului V î.e.n., raporturile dintre sciți și traco-geții de la Dunărea de jos.

Episodul povestit de Herodot (IV, 78—80) referitor la cearta dintre Skiles și Octamasades, fiii lui Ariapeithes, regele sciților de la Borysthene, conține fără îndoială un adevăr istoric după cum a observat și R. Vulpe³. Faptele se petreceau în vremea lui Sitalkes, cumnatul lui Ariapeithes, iar conflictul s-a terminat prin sacrificarea lui Skiles, a cărui mamă era din Histria. Episodul dezvăluie următoarele fapte din vremea lui Sitalkes care moare în luptă cu tribalii în 424 î.e.n. : 1) Că la Dunărea de jos exista la jumătatea secolului V î.e.n. o forță militară odridă, 2) că între

¹ R. Vulpe, *Histoire ancienne de la Dobroudja*, București, 1938, p. 52 ; v. și p. 53—56 pentru episodul traco-scit, care ne interesează aici. A se vedea de asemenea : P. Alexandrescu, în *SCIV*, VII, 3—4, 1956, p. 319—342.

² R. Vulpe, *op. cit.*, p. 53 și bibliografia respectivă.

³ *Ibidem*, p. 54.

odrizi și sciți izbucnește un conflict provocat, în realitate, de încercarea sciților de a trece Dunărea după pradă, 3) că cele două armate s-au întâlnit la Dunăre, dar ciocnirea ar fi fost evitată. În orice caz, sciții nu au putut trece la sud de Dunăre. Documentarea arheologică nu confirmă o asemenea incursiune scitică. Mai trebuie reținută informația că între regiile sciți și traci existau legături de rudenie. Raportul de forțe de pe linia Dunării de jos s-a schimbat după desființarea statului odrid de către Filip al II-lea în 341 î.e.n. Abia atunci, sciții, în frunte cu Atheas, au trecut în Dobrogea, nu fără lupte cu acel anonim „rex Istriarorum”, șeful, poate, a uneia dintre cele mai vechi formațiuni unional-tribale traco-getice de la gurile Dunării. Dar politica odridă din aceste regiuni a fost preluată de regii Macedoniei, iar Atheas și-a găsit moartea în luptă cu Filip al II-lea.

Ceea ce trebuie reținut din faptele relatate sumar aici, pe baza izvoarelor scrise, este perfecta lor concordanță cu documentarea arheologică actuală. În al doilea rând, este necesar a sublinia că, privită în lumina acestor împrejurări politice, militare și culturale, de la Dunărea de jos din secolul V î.e.n., descoperirea de la Medgidia, nu mai poate în niciun caz să fie atribuită sciților, câtă vreme ei nici nu puseseră piciorul la sud de Dunăre în acea vreme. Componenta scitică a săbiei-lembe din Dobrogea centrală și de altfel, a întregii grupe tractice balcano-danubiene, trebuie explicată pe altă cale, și aceasta este calea influențelor culturale scitice. Felul acesta de a privi problema scită se sprijină pe o concepție istorică mai dinamică și care-și face loc din ce în ce mai hotărît în studiul problemelor scitice¹, mai ales că cercetarea arheologică actuală cere ea însăși o nouă orientare în problema raporturilor sciților și ale culturii lor cu celelalte triburi.

În vechile descoperiri din Bulgaria, elementul scitic apare pentru prima dată în binecunoscuta placă de la Garčinovo, despre care a fost vorba aici în repetate rânduri, care nu este mai veche de primul sfert al secolului V î.e.n.² Descoperirile de la Brezovo, la care iarăși ne-am referit și de care se leagă destul de strâns sabia-lembe de la Medgidia, se plasează la jumătatea aceluiași secol, iar descoperirea noastră din Dobrogea centrală și mormîntul de la Hagighiol, aparțin celei de a doua jumătăți a secolului V î.e.n., avînd unele particularități care par a împinge datarea chiar spre pragul secolului V—IV î.e.n. Prezența factorului scitic în toate aceste descoperiri semnalate aci, cît și în altele din Bulgaria, sincronice lor, însemnează că cel puțin pe la 480—470 î.e.n., înfrurirea culturală scitică începuse să se exercite asupra tracilor de la sud de Dunăre și că această influență devine din ce în ce mai activă pe la jumătatea secolului V î.e.n., cînd se cunosc și legături dinastice între „regii” sciților și ai odrizilor. Or, răspîndirea unor obiecte de artă de stil traco-scitic, cum este placa de la Garčinovo, sabia-lembe de la Medgidia, descoperirile de la Brezovo etc. coincid cu epoca formațiunii statale odride la Dunărea de jos și la sud de acest fluviu. Între vîrurile aristocratice ale sciților și ale tracilor, inclusiv ale geților din valea

¹ Mal recent și cu referiri dese și interesante la teritoriul țării noastre și la grupa tracică : A. I. Melnikova, *К вопросу о памятниках скифской культуры на территории средней Европы*, în SA, XII, 1955, p. 239 și urm.

² Mal nou și sigur : K. Schefold, *op. cit.*, p. 40.

Dunării de jos și din Dobrogea s-au stabilit raporturi multilaterale, pe care factorul grecesc — ca element comun și îndelung activ — le-a promovat. Ca urmare a acestor influențe reciproce și cu prezența permanentă a factorului creator elenic, a putut lua naștere în secolul V î.e.n., acea componentă traco-scitică din cultura tracică și să se răspîndească elemente tracice în cultura scitică, răspîndirea acestora fiind ușurată și de fondul tracic mai vechi, prescitic, pe care sciții însuși l-au asimilat în cultura lor proprie.

Problema raporturilor scito-trace a fost dezbătută în U.R.S.S. cu ocazia conferinței din 1952 consacrată problemelor scito-sarmate¹. Punctul de vedere prezentat cu această ocazie de A. Manțevici și I. V. Jațenko este, cu unele mici nuanțe deosebitoare, același cu al nostru. De altfel, profesorul M. I. Artamonov și A. D. Udaltov, subliniaseră în știința sovietică, prezența în Sciția a unui substrat autohton tracic sau înrudit cu tracii. Descoperirile din vestul R.S.S. Ucrainene, R.S.S. Moldovenească și din R. P. Română documentează atari raporturi traco-scitice. Întrebarea care se pune în legătură cu intensitatea și calitatea acestor raporturi este aceea dacă stilul traco-scitic, de care e vorba aici, a luat naștere ca urmare a raporturilor sciților din silvo-stepă sau a sciților propriu-ziși care trăiau în stepă, cu aristocrația tracică și getică.

Documentarea arheologică arată că încă de la începutul secolului V î.e.n., pătrund elemente de cultură scitică în lumea traco-getică în zona subcarpatică și că aci ele apar în complexe funerare tipic indigene a căror etnicitate nu poate fi pusă la îndoială. Descoperirea celor trei pumnale-*akinakes* în mormintele traco-getice de la Bîrsești², a celor de la Ferigele-Vîlcea³ și de la Ploești-Triaș, arată că triburile locale de la sfîrșitul secolului VI și începutul secolului V î.e.n. își procurau, pe calea schimburilor, arme tipice scitice, cum este pumnalul-*akinakes*. Poate că mijlocitorii vor fi fost negustorii greci din Olbia, cită vreme într-un mormînt de la Bîrsești se întilnește o aplică olbiopolitană, alături de un pumnal-*akinakes* și de un vas lucrat la roată de meșteri greci, dar după un model local⁴.

Nu este momentul a insista aici, dar trebuie reținută împrejurarea, care nu pare a fi o simplă coincidență fără semnificație, că primele elemente de cultură materială scitică în mediul pregnant local de la poalele Carpaților Meridionali, își fac apariția în același timp cînd la Dunăre se întreprindea expediția lui Darius I. Evoluția formelor locale, care apar în asociere cu obiectele de factură scitică, documentează în general un orizont datînd din jurul anului 500 î.e.n. Oricum, prezența factorului scitic în jurul acestei date trebuie socotită drept un criteriu valabil pentru fixarea sfîrșitului perioadei Hallstatt C, cel puțin în regiunile subcarpatice. Tot în jurul aceleiași date începe să se intensifice și acțiunea factorului grecesc,

¹ Vezi volumul referatelor: *Вопросы скифо-сарматской археологии*, Moscova, 1954; o bună prezentare critică a discuțiilor și a concluziilor este dată aci de N. N. Pogrebova, la p. 3—38.

² Sebastian Morintz, în *Dacia*, N.S., I, 1957, p. 117 și urm.

³ Al. Vulpe, în *Materiale*, V, 1959, p. 363.

⁴ Sebastian Morintz, *loc. cit.* În necropola de la Ferigele-Vîlcea, Alex. Vulpe întilnea o situație deosebită; aci se imitau prototipuri grecești în tehnică locală.

care este principalul criteriu despărțitor între Hallstatt C, și Hallstatt D de pe teritoriul țării noastre, cu deosebire în zonele de la sud de Carpați și în Dobrogea. Obiectele de factură scitică sau imitații după modele scitice, cum este și forma săbiei-lembe de la Medgidia, apar la limita nordică a zonei istro-pontice în perioada de trecere de la Hallstatt C la Hallstatt D și ele continuă să se răspîndească în cursul secolului V î.e.n. paralel cu cele din Transilvania și Moldova centrală și nordică. Influența culturală scitică se intensifică însă în a doua jumătate a secolului V î.e.n. și la începutul secolului următor, adică în acea perioadă în care și cultura scitică din stepă atinge cea mai înaltă dezvoltare a sa. Datorită influenței scitice încep să circule, pe de o parte produse specific scitice, cum sînt pumnalele-*akinakes* și topoarele de luptă cu un braț-tăiș și altul ciocan, care formează *tipul scitic* al acestor arme de luptă. Tipul toporului scitic este mai recent din punct de vedere cronologic față de *tipul tracic* hallstattian, care are două brațe-tăiș (tip bipenă) și care se răspîndește încă din perioada Hallstatt C și durează deopotrivă și în perioada următoare, paralel cu tipul scitic. Ceea ce ne interesează aici este constatarea că cele două tipuri de arme caracteristice scitice se difuzează în mediul hallstattian indigen pe calea pașnică a legăturilor culturale, și nu pe aceea a „invațiilor” sau incursiunilor. În al doilea rînd trebuie accentuată din nou împrejurarea că, datorită influențelor scitice, au luat naștere forme hibride de arme, cum este tipul Penc și sabia de la Dobolii de Jos, precum și opere de artă de stil mixt, traco-scitic, așa cum ni se înfățișează sabia-lembe de la Medgidia. S-a arătat cu dreptate că pumnalele-*akinakes*, ele înșile, descoperite în Ungaria și în Transilvania, ar putea reprezenta o imitație a formelor propriu-zis scitice¹. Găsim întemeiată de asemenea și observația, documentată, că antichitățile scitice din grupa de pe Tisa mijlocie și din cea din Transilvania, oglindesc relațiile cu cultura scitică din silvostepă, și nu cu sciții propriu-zisi din stepă². La aceasta trebuie adăugată constatarea că descoperirile din zona subcarpatică și din Moldova sînt strîns legate tot de aria culturii scitice de silvostepă, mai puțin omogenă și în care coloratura tracică este clară. O a doua constatare se referă la analogiile pe care le oferă sabia-lembe și descoperirile similare din Bulgaria, cu complexe de sciționi din stepele de la Niprul inferior, din bazinul inferior al Bugului și de la Marea de Azov³, analogii care documentează în schimb o orientare deosebită de aceea a zonei de silvostepă. E vorba de marea zonă de-a lungul țărmului vestic și nord-vestic al Mării Negre și cu o destul de mare adîncime spre interior, în care s-a desfășurat, începînd din secolul VI, dar mai ales din secolul V î.e.n., o evoluție analoagă în linii generale,

¹ A. Meliukova, *op. cit.*, p. 247. După cum se știe sciții au preluat nu numai elemente de cultură materială locală, dar și de ritual, după cum a arătat de mult M. Rostovtzeff (*Skythien und der Bosphorus*, I, 1931, p. 530). Același învățat a formulat ipoteza că și populația locală a putut folosi obiecte ale „clasei dominante” scitice. M. Rostovtzeff credea că sciții au supus pe băștinași și au devenit o pătură stăpînitoare, ceea ce în lumina cercetărilor actuale nu mai poate fi susținut, fără rezerve.

² *Ibidem*, p. 249.

³ Pentru delimitarea aceasta geografică a sciților de stepă, în frunte cu sciții, „regali”, v. B. N. Grakov și A. Meliukova, la conferința din 1952.

dar cu particularități etnice și culturale proprii. În interiorul acestei mari arii de manifestare culturală se deosebesc două sectoare: a) unul nord-pontic care aparține sciților propriu-zis și ce locuiau în stepă și b) altul balcano-danubian, de caracter tracic care ocupă — cu o intensitate variată — deopotrivă și ceea ce noi am numit zona istro-pontică din teritoriul R. P. Române. Contactul comun al celor două sectoare cu factorul elenic a contribuit la sincronizarea dezvoltării lor și la ridicarea aproape simultană la același nivel și adâncime de viață economică, socială, culturală, militară și politică. Această împrejurare și condițiile naturale, au făcut ca între aristocrația tracică și aceea a sciților „regali” să existe legături de un caracter mai înalt și cu urmări mai profunde decât între triburile eterogene din silvostepă și hinterlandul nord și nord-est tracic. În aceeași situație ca aceea din Moldova și Transilvania se găseau și triburile de pe Tisa mijlocie și Podolia de vest, cu toate încercările făcute de atelierele olbiopolitane la sfârșitul secolului VI și în primul sfert al secolului V î.e.n. de a răspîndi produsele lor și în regiunile de la nord și nord-est de cele două sectoare amintite, promovînd astfel legăturile prin stepele sciților „regali” pînă la Olbia grecească.

Unele dificultăți în problemele de cronologie și în cele culturale referitoare la sciți și raporturile lor cu Europa centrală, vor putea fi rezolvate mai ușor, dacă vor fi delimitate mai clar cele două focare de cultură scitică sau quasi-scitică și orientările lor diferite. Așa după cum am arătat mai înainte, extinderea formațiunii statale traco-odridice la gurile Dunării și către vest pe malurile acestui fluviu pînă la Isker, a reprezentat o altă împrejurare istorică favorabilă dezvoltării relațiilor pașnice sau uneori poate chiar violente¹, cum reiese din textul lui Herodot, citat mai sus, referitor la un conflict, care a putut fi evitat, după cum se spune tot în informația herodotică, dintre tracii balcano-danubieni și sciții stepelor. Documentarea arheologică arată în chip neîndoielnic că încă de la începutul secolului V î.e.n. și mai ales pe la jumătatea acestui secol se formase acel stil traco-scitic, care este o componentă a culturii tracice. Amintim din nou descoperirile de la Garčinovo, Brezovo și Medgidia. Această componentă s-a dezvoltat fără să fi avut loc o pătrundere violentă a sciților la sud de Dunăre. Arta tracică — atît de bogat reprezentată în secolele IV și III î.e.n. — era de mult constituită cînd sciții, pe vremea lui Atheas, au trecut în masă Dunărea. Soarta și evoluția ulterioară a culturii tracice nu mai putea fi acum schimbată de prezența etnică a sciților, care, cum se știe, prin moartea lui Atheas, nu au putut să joace în acea perioadă niciun rol politic, iar mai tîrziu, acel rol a fost cu totul limitat.

Încă de mult M. Rostovtzeff făcuse constatarea că pătrunderea sciților în Dobrogea s-a petrecut mai tîrziu decît în Transilvania². Descoperirile arheologice confirmă această părere. Dar factorul scitic se manifestă

¹ Cf. A. Mellukova, *loc. cit.*

² M. Rostovtzeff, *Skythien und der Bosphorus*, p. 531; Rostovtzeff se gîndea însă la o perioadă prea tîrzie, adică după ce „stăpînirea sciților din Transilvania fusese sfîrșită de celți și tracii” (*ibidem*). Păreră exprimată de V. Pârvan că Dobrogea ar fi fost acoperită „de a patra mare undă” scitică (*Getica*, p. 32—33) se confirmă arheologic.

în Dobrogea cu mult mai înainte decît credea Rostovtzeff, sabia-emblemă de la Medgidia și statuile de piatră așa-zise, în mod curent, „scitice”¹ sînt o dovadă în această privință, cel puțin pentru a doua jumătate a secolului V î.e.n. Sabia-emblemă este scitică doar ca formă și în detaliile subliniate în cursul acestei expunerii. Ea este însă un produs tracic, aparținînd sectorului balcano-danubian. E totuși pentru prima dată cînd unul dintre elementele „triadei scitice”, cum a numit B. N. Grakov cele trei grupe de obiecte scitice: arme, piese de harnașament și obiecte de stil animalier² trece la sud de Dunăre, dar fără a indica prezența efectivă a sciților, ci doar manifestarea aci a influențelor lor culturale.

Mai dificilă ar fi atribuirea statuilor de piatră unui fond tracic. Ținînd însă seama de semnificația însăși pe care o dăm acestor statui de tradiție prescitică, pe care se sprijină deopotrivă și „babele de piatră” din aria scitică³, de constatarea că pumnalele-*akinakes* din complexe nord-tracice, aparțin populației autohtone tracice, ca la Bîrsești, Ferigele, Ploești-Triaș, că tracismul săbiei-embleme de la Medgidia care se îmbină aici cu scitismul formei și al elementelor de stil, el fiind totuși acela care dă caracterul etnic al piesei respective, că pe statuia de la Sibioara⁴, apare tipul tracic de bipenă de luptă, căreia, în niciun caz, nu i se mai poate contesta apartenența etnică tracică, și că în general religia soiților era refractară reprezentărilor antropomorfe⁵, se poate conchide, credem, că asemenea statui pot fi și ele o altă manifestare de cultură locală, ca și sabia-emblemă de la Medgidia, cu unele elemente ale sale comune, ca și alte manifestări, celor două sectoare — cel nord-pontic scitic și cel balcano-danubian tracic și traco-getic.

Am avea de-a face deci cu o altă dovadă a legăturilor dintre sciții din stepă și tracii de la Dunărea de jos, inclusiv geții dunăreni.

{ D. BERGIU

ФРАКО-СКИФСКАЯ НАХОДКА В ДОБРУДЖЕ И СКИФСКИЙ ВОПРОС НА НИЖНЕМ ДУНАЕ

КРАТКОЕ СОДЕРЖАНИЕ

Фрако-скифская находка, о которой идет речь в настоящей работе, публикуется на русском языке под заглавием Меч-эмблема из Меджидии (Добруджа) в Дасия, *Revue d'archéologie et d'histoire ancienne*, том II, 1958 г. стр. 93 — 124. Публикуемый теперь на румынском языке текст содержит несколько незначительных изменений и дополнений по сравнению с русским текстом.

¹ V. Canarache, *loc. cit.*; Al. Alexandrescu, *loc. cit.*

² La N. N. Pogrebova, *op. cit.*, p. 3 și urm. Noi totuși facem observația că din această „triadă” lipsește tocmai elementul mai strîns legat prin semnificația lui de cultura materială și spirituală scitică: e vorba de cazanele de cult ale sciților. B. Filow se gîndise și la oglinzile scitice.

³ Al. Alexandrescu, *loc. cit.*

⁴ *Ibidem.*

⁵ *Всемирная история*, II, p. 150.

ОБЪЯСНЕНИЕ РИСУНКОВ

Табл. I. — Меч-эмблема, найденный в Меджидии.

Табл. II. — Меджидийский меч-эмблема.

Табл. III. — Верхняя (орнаментированная) часть меджидийского меча-эмблемы.

Рис. 1. — Детали орнаментированных частей меджидийского меча-эмблемы: а) треугольная пластинка, прикрепленная к „ножнам”; б) сердцевидная пластинка у отверстия „ножен”; в) орнамент рукоятки.

Рис. 2. — Звериные декоративные мотивы на прикрепленной пластинке: а) голова паптеры, б) шея оленя, в) голова орла на рукоятке, д) орел со змеей в клюве.

UNE DÉCOUVERTE THRACO-SCYTHIQUE EN DOBROGEA ET LE PROBLÈME SCYTHIQUE DU BAS-DANUBE

RÉSUMÉ

On a découvert en 1955 à Medgidia (région de Constantza) un objet de bronze en forme de poignard scythique (*akinakès*), qui appartient au groupe des découvertes isolées et fortuites.

Ce poignard-*akinakès* a été coulé dans un moule simple, avec son fourreau. Sa partie antérieure a été soigneusement travaillée, tandis que l'autre est rugueuse et munie de deux gros clous de scellement (pl. I—II).

La garde de la poignée est une barre de section rectangulaire, ornée de bandes parallèles, dont l'entre-deux est garni de petits traits.

La poignée proprement dite est encore une barre. Celle-ci est ornée d'une tête d'aigle tenant un serpent dans son bec fortement recourbé (pl. I—II; fig. 1, c).

La base de la poignée n'a pas été reproduite, mais elle avait une forme semblable à la plaque cordiforme située à l'extrémité supérieure du fourreau (fig. 1, b). Ce dernier est formé de deux lobes cordiformes dont chacun est orné d'un bouc sauvage représenté au repos.

L'aigle ainsi que le bouc ont été modelés en cire ou en glaise molle.

La décoration des portions en relief a été faite après moulage, par gravure, tout comme celles de la poignée et de la barre.

Le reste du «fourreau» est divisé en quatre parties, inégales. Son extrémité n'est pas pointue, mais arrondie.

A l'autre bout du fourreau on voit, du côté gauche, une plaque triangulaire prolongée par une autre, rectangulaire (fig. 1, a).

Cette plaque est décorée. L'ensemble de la décoration comprend trois unités ou secteurs décoratifs, notés a, b et c (pl. I). Dans le secteur a est reproduite la tête d'un animal sauvage (panthère) vue de face (fig. 2, a).

Dans la zone intermédiaire b, se trouve une décoration très schématisée, représentant des parties d'une tête de cerf (oreilles, ressemblant à celles des cerfs de Zóldhalompuszta (5) et de Tápiószentmárton (6), et l'œil, ou plutôt l'épaule, rendu par un grand bouton.

Dans le secteur *c* on voit la tête (et le cou) d'un aigle à bec fortement recourbé (fig. 2, *c*).

La longueur de la pièce est de 0,47 m et son poids de 2,675 kg.

La découverte de Medgidia est *unique* dans l'aire de l'art du style animalier, et elle représente un symbole de la force.

La forme, les détails et la décoration de la pièce montrent qu'on la fixait sur quelque monument, probablement sur une statue de pierre du groupe des «vieilles femmes en pierre» («kammennia baby») qui sont également répandues dans la zone N—E de l'aire de la civilisation thrace (11—21) et qu'on appelle couramment «scythiques» ou «schyto-sarmates».

Pour la datation du glaive-emblème de Medgidia, on a tenu compte de tous les éléments stylistiques, typologiques, militaires et culturels du Bas-Danube. D'après la forme de la poignée et de la barre transversale, ainsi que d'après la forme du fourreau et de la plaque triangulaire, on peut la dater de la seconde moitié du V^e siècle avant notre ère (22—67). La plaque de bronze de Garčinovo (N—E de la Bulgarie), datée du premier quart du V^e siècle avant notre ère, est considérée comme le *terminus post quem* (68—78).

Par contre, la série Brezovo-Craiova peut être considérée comme le *terminus ante quem* (84—92). On a également relevé des points de contact stylistiques et typologiques avec le sabre de Dobolii de Jos et avec le sabre du type Penc de Hongrie (95—102, 114—115), ainsi qu'avec les plaques cruciformes exécutées dans les ateliers grecs d'Olbia (105—109).

Le baldaquin d'Ulski (Kouban) et celui de Raskoiți (R.S.S. Moldave, Musée de Kichinev) sont plus anciens que l'objet découvert à Medgidia (110—111, 126). L'applique annelée de Kulakowski (Crimée) est contemporaine du glaive-emblème de Medgidia ; elle n'est pas plus ancienne, comme on le croyait (130—132).

Le tombeau du «prince» thrace, découvert à Hagighiol, renfermait un mobilier ou des pièces de la même époque que l'objet trouvé à Medgidia et que l'auteur considère comme un produit de l'art thrace et non pas comme une importation grecque ou scythique.

Pour le glaive-emblème de Medgidia on peut distinguer trois éléments composants : le grec, le scythique et le thrace. Cette synthèse s'est effectuée sur le Bas-Danube, après l'an 500 avant notre ère et après l'extension de l'«Etat» des Odryses jusqu'aux bouches du Danube et dans la vallée dudit fleuve. Jusqu'à l'époque d'Athéas et de Philippe II, les Schythes n'avaient pas pu franchir le Danube, et jusqu'à cette date il ne saurait s'agir que d'influences culturelles schythiques. Mais c'est par suite des influences réciproques existant entre les Thraces méridionaux (y compris les Gètes) et les Scythes proprement dits, qui habitaient dans la steppe, qu'a pris naissance le style thraco-scythique, auquel appartient aussi le glaive-emblème de Medgidia.

Tandis que les Scythes proprement dits, de la steppe, ont entretenu des rapports avec les Thraces méridionaux et avec les Gètes du Danube, les complexes de la sylvo-steppe — à caractère hétérogène auquel l'élément thrace ne fait pas défaut — ont eu des relations avec les Thraces septen-

trionaux (régions subcarpatiques, Moldavie centrale et septentrionale, Transylvanie, Hongrie).

On peut distinguer deux aires du style animalier :

- a) l'aire du Pont septentrional, scythique,
- b) l'aire balcano-danubienne, thrace et thraco-gète.

Leur liaison a été assurée par le facteur hellénique. Mais chaque aire conserve son originalité, malgré les nombreuses ressemblances apparentes. Ainsi, ce qu'on a appelé le « trésor » de Craiova (il s'agit en réalité d'un tombeau « princier » thrace ou thraco-gète) appartient à la zone thrace, tout comme le sabre-emblème de Medgidia. L'art thrace, si abondamment attesté pour les IV^e — III^e siècles avant notre ère, était déjà cristallisé lorsque, au temps d'Athéas, les Scythes purent passer en masse au Sud du Danube. Son évolution pourtant ne pouvait plus subir de modifications du fait de la présence *ethnique* des Scythes.

EXPLICATION DES FIGURES

Pl. I. — Sabre-emblème trouvé à Medgidia.

Pl. II. — Sabre-emblème trouvé à Medgidia.

Pl. III. — Partie supérieure (décorée) du sabre-emblème de Medgidia.

Fig. 1. — Détails des parties décorées du sabre-emblème de Medgidia : a) plaque triangulaire fixée sur le « fourreau » ; b) plaque cordiforme à l'orifice du « fourreau » ; c) la décoration de la poignée.

Fig. 2. — Motifs décoratifs de style animalier de la plaque fixée : a) tête de panthère ; b) cou de cerf ; c) tête d'aigle ornant aussi la poignée ; d) aigle tenant un serpent dans son bec.

SLAVII PE TERITORIUL R.P.R. ÎN LUMINA DOCUMENTELOR ARHEOLOGICE*

După cum este îndeobște știut, informațiile care pot fi scoase din izvoarele istorice scrise ne arată că o pătrundere și o așezare în masă a slavilor pe teritoriul țării noastre nu a fost posibilă decît începînd din a doua jumătate a veacului VI e.n. Trebuie menționat totodată că acele știri se referă la regiunile de sud și de răsărit ale țării noastre.

Pe de altă parte, cercetările efectuate în ultimii 20 de ani asupra materialelor arheologice din epoca și din regiunile în care s-a produs cea mai timpurie răspîndire a slavilor au reușit să identifice aspectul cel mai vechi al culturii materiale slave din perioada expansiunii acestei populații. Nu este locul aici pentru o trecere în revistă, oricît de sumară, a acestor cercetări arheologice: trebuie menționată totuși lucrarea lui Ivan Borkovský din 1940¹, prin care s-a realizat identificarea ceramicii slave de tip Praga, precum și lucrările lui Joachim Werner² și Boris Ribacov³ din 1950 și 1953, datorită cărora un grup important dintre fibulele așa-numite digitate au putut fi atribuite culturii slave timpurii.

După cum se vede, premisele unei abordări pe plan arheologic a prezenței și vietuirii slavilor pe teritoriul patriei noastre au luat naștere relativ recent. Acest fapt explică de ce o serie de încercări mai vechi de a se trata și arheologic problema în discuție nu mai prezintă astăzi decît un interes restrîns. Acesta este cazul cu lucrarea lui C. Daicoviciu din 1944⁴, care, sintetizînd cunoștințele de pînă atunci în această materie și

* Textul de față reproduce, cu foarte mici modificări, conținutul unei comunicări citite la 27 decembrie 1958 în cadrul Seminarului romîno-sovietic, ținut la Academia R.P.R. din București.

¹ Dr. Ivan Borkovský, *Starostovanská Keramika ve stredni Evropě. Studie počatku slovanské kultury (Die altslavische Keramik in Mitteleuropa. Ein Beitrag zu den Anfängen der slavischen Kultur)*, Praga, 1940.

² Joachim Werner, *Slawische Bügelfibeln des 7. Jahrhunderts*, în *Reinecke Festschrift*, Mainz, 1950, p. 150—172.

³ B. A. Ribakov, *Древние русы*, în SA, XVII, 1953, p. 22 și urm., în special p. 50 și urm.

⁴ *Bemerkungen zur Frage der „slavischen“ Bodenfunde aus Dazien*, în AISC, IV, 1941—1943 (1944), p. 180—185.

formulînd și unele idei în esență juste, încheia de fapt o epocă în cercetarea acestei probleme la noi, fără a fi putut reuși să dea, în afară de un sumar istoric al problematicii, nici o indicație precisă și documentată cu privire la arheologia slavă pe teritoriul țării noastre. Mai informată și punînd la contribuție cunoștințele acumulate între timp cu privire la evoluția ceramicii slave, lucrarea lui Kurt Horedt din 1951 cu privire la ceramica slavă din Transilvania¹ a putut aduce unele clarificări și pune o serie de probleme, pe care de abia cercetarea ulterioară a avut sau va avea a le rectifica, completa și preciza. În sfîrșit, lucrările tipărite de la 1956 încoace de către Maria Chișvasi-Comșa, cu privire la aceeași problemă a ceramicii slave de pe teritoriul țării noastre, reprezintă încercări repetate și demne de discutat de a pune ordine în domeniul acesta încă nelămurit în multe privințe².

În lumina precizărilor arheologice intervenite în legătură cu cea mai veche moștenire de cultură materială a slavilor din aria lor de expansiune în veacurile VI--VII e. n. pe care le-am amintit mai sus, clasarea celor mai vechi monumente slave de pe teritoriul R.P. Romîne întîmpină astăzi considerabil mai puține greutăți ca pînă acum. Astfel, o serie întregă de fibule digitate de tip slav, descoperite în mod întîmplător și fără a li se cunoaște contextul, au putut fi semnalate încă de Joachim Werner, a cărui statistică întocmită mai demult poate fi completată astăzi cu noi descoperiri intervenite între timp³. Aceste fibule sînt răspîndite mai frecvent în Muntenia, Oltenia și Banat fiind accentuat mai rar documentate în podișul Transilvaniei. Cu o excepție pe care o vom discuta imediat, ele lipsesc deocamdată din Moldova. Dacă ținem seama de împrejurarea că aceste fibule aparțin, luate în ansamblu, sfîrșitului secolului VI și mai ales veacului al VII-lea al e.n., răspîndirea lor schițată mai sus nu poate să nu fie semnificativă, chiar dacă am admite că viitoarea descoperiri ar putea să o modifice într-o oarecare măsură. Aglomerarea în cîmpia Dunării de jos a acestor monumente slave timpurii se detașează de pe acum ca un fapt arheologic bine conturat. Și ni se pare că nu este o întîmplare că tocmai în preajma acestei arii, la Sărata Monteoru, s-a descoperit și cercetat cel mai mare cimitir slav arhaic cunoscut pînă astăzi în toată aria de răspîndire a slavilor și că în acest cimitir laolaltă cu ceramica de tip general Praga, a ieșit la iveală un număr important de fibule digitate slave. În

¹ SCIV, II, 2, 1951, p. 179—218.

² M. Chișvasi, *Ранняя средневековая керамика на территории Румынской Народной Республики VI — XII вв.*, Moscova, 1956; M. Chișvasi-Comșa, *Unele concluzii istorice pe baza ceramicii din secolele VI—XII*, în SCIV, VIII, 1—4, 1957, p. 267—289; idem, *Slavii de răsărit pe teritoriul R.P.R. și pătrunderea elementului romanic în Moldova, pe baza datelor arheologice*, în SCIV, IX, 1, 1958, p. 73—84.

³ Se pot aminti, din valea Dunării piesele inedite de la Căscioarele, Orlea și Vrîtopul, iar din Transilvania, exemplarul de la Războeni-Feldioara, (SCIV, VI, 3—4, 1955, p. 675 cu fig. 15/5) și fragmentul, fără loc de găsire știut, din Muzeul Cluj (K. Horedt, *op. cit.*, aici, la p. 53, n. 1, p. 91, fig. 28/5, cf. p. 93). La toate acestea se mai adaugă cele 13 fibule întregi și fragmentare din această categorie (fără a mai vorbi de cazurile în care s-au găsit numai acele unor astfel de piese), descoperite în cimitirul slav din sec. VII e.n. de la Sărata Monteoru. Unele din ele au fost reproduse în SCIV, VI, 3—4, 1955, p. 510, fig. 11/2—3; *Materiale*, IV, 1957, p. 190, fig. 1/1; *Dacia*, N.S., I, 1957, p. 291, pl. 1/7.

același sens semnificativă este și împrejurarea că pînă în momentul de față singurul loc în care s-au mai găsit, la nordul Dunării de jos, morminte slave din secolul VII e.n. cu același ritual arhaic ca la Sărata Monteoru, este Balta Verde pe Dunărea olteană. Menționez imediat că unul din cele două morminte cercetate de D. Berciu la Balta Verde este datat cu destul de mare precizie spre sfîrșitul veacului VII e.n., prin fragmentul unei catarame bizantine de bronz¹.

La împrejurările amintite pînă acum se adaugă mai departe aceea că pînă în momentul de față nu se cunoaște din cuprinsul Transilvaniei propriu-zise absolut nici un reprezentant al ceramicii de tip Praga și nici un mormînt cu ritual arhaic de tipul Monteoru — Balta Verde. Descoperirile întîmplătoare mai vechi de la Tîrgul Săcuiesc păstrate în Muzeul Sf. Gheorghe și interpretate în mod repetat de Maria Chișvasi-Comșa ca aparținînd în parte grupului Luka-Raikovețkaia și în parte grupului Praga (un vas) nu pot fi clasate în acest sens, așa cum arată un examen atent al lor².

O situație în multe privințe asemănătoare cu cea constatată pentru Transilvania ni se înfățișează în lumina documentării noastre actuale și în Moldova. După cum am amintit deja, fibule digitate de tip slav nu au ieșit la iveală pînă în prezent în această provincie. Este frapantă de asemenea absența în această arie, relativ bine cercetată, a ceramicii de tip Praga și a mormintelor slave arhaice. Nu putem ști încă în ce măsură această situație este doar întîmplătoare și în caz că da, dacă pentru întreaga provincie. Fapt este că pe de o parte la Suceava la punctul numit „Șipot” Mircea Matei a putut să identifice resturile unei locuințe în care a descoperit o ceramică de caracter foarte frapant Praga³. Pe de altă parte, în cuprinsul orașului Iași, la locul numit „Crucea lui Ferentz”, s-a descoperit în condiții necunoscute și izolat o fibulă digitată din bronz⁴, care, în ciuda unor aparente caractere tipologice vechi, aparține unei vremi destul de tîrziu (cel mai devreme sfîrșitul veacului VI e.n.) și face parte, după Werner, din seria a II-a a fibulelor digitate slave, fiind unul din exemplarele acestei serii cel mai apropiat de prototipurile din Crimeea și de la Niprul Mijlociu. Aceste descoperiri ne documentează așadar pentru regiunile respective, după cum se vede pînă acum, în chip cu totul sporadic, o pătrundere timpurie a

¹ Mormintele de la Balta Verde au fost publicate de D. și I. Berciu în *BCMI*, XXX, 1937, p. 79—82; apoi de D. Berciu în *Arheologia Preistorică a Olteniei*, Craiova, 1939, p. 235—238 cu fig. 293—294 și în sfîrșit de D. Berciu și Eug. Comșa, în *Materiale*, II, 1956, p. 403—405.

² În 1907, cu prilejul construirii căii ferate către Brețcu, s-au găsit, în condiții necunoscute, în apropiere de Tîrgu Săcuiesc, 7 (șapte)vase (*nu patru*!), fragmente de vase, precum și o sabie și o zăbală de fier. Lucrurile au fost predate Muzeului regional din Sf. Gheorghe, unde sînt înregistrate sub nr. I 347—358. Un vas (o „strachină”, nr. I. 349) s-a pierdut în timpul celui de al doilea război mondial. Acest lot este deosebit de alt lot de vase (din perioada Latène), găsit în 1882 chiar în orașul Tîrgu Săcuiesc. În lotul care ne interesează (din 1907) sînt reprezentate vase aparținînd culturii Sîntana de Mureș din secolul IV e.n. (printre ele și frumoasa cană, nr. I 348, reprodusă încă de V. Părvan în *Getica*, fig. 439) și în plus două vase din secolele VII—VIII e.n. de factură avarică. În orice caz nu există în acest lot nimic de caracter Praga sau Romen-Borșevo (Luka-Raikovețkaia).

³ *SCIV*, V, 1954, p. 299 și urm. cu fig. 33.

⁴ *SCȘIași*, VII, 2, 1956, p. 1 și urm. fig. 3.

unui grup slav, care, ținând seama de gruparea fibulei de la Iași mai degrabă alături de formele înrudite din bazinul Tisei și al Dunării mijlocii, se detașează deocamdată într-o oarecare măsură de cel documentat în părțile de sud ale țării noastre.

Este evident că cele spuse pînă acum se întemeiază în cea mai mare parte pe simpla înregistrare a unor fapte arheologice considerate mai mult global și că o analiză tipologică și cronologică mai atentă, chiar numai a diferitelor variante ale fibulelor digitate slave din țara noastră, ca și a ceramicii arhaice cunoscută pînă acum, va putea prilejui unele încheieri mai precise și mai nuanțate. Faptul că pînă în momentul de față nu s-a putut identifica și cerceta — cu excepția descoperirii de la Suceava-„Șipot” — nici o așezare din perioada aceasta a pătrunderii timpurii a slavilor pe teritoriul țării noastre, constituie încă o piedică destul de serioasă în calea studiului arheologic al acestui eveniment.

În ceea ce privește originea culturii materiale slave arhaice din sudul și răsăritul țării noastre, stadiul actual al cunoștințelor noastre ne îngăduie unele precizuni preliminare destul de semnificative. Fără a putea intra aici în discuție cu privire la originile mai îndepărtate ale ceramicii de tip Praga este suficient să amintim că singurul centru primar în care diferitele tipuri și variante ale fibulelor digitate slave au luat naștere și sînt documentate masiv, se găsește în bazinul mijlociu al Niprului, regiune în care mormintele slave arhaice de incinerare însoțite de fibule digitate sînt documentate nu numai în marele cimitir și în horodiștea de a Pastirsk, dar și în alte puncte la stînga și la dreapta Niprului ¹ și unde ceramica de tip general Praga este de asemenea prezentă. La aceasta se adaugă lipsa aproape totală a fibulelor digitate de tip slav în aria de răspîndire a slavilor occidentali.

Alte trăsături caracteristice ale culturii slave arhaice din veacurile VI și VII, care, în urma săpăturilor din marele cimitir de la Sărata Monteoru s-au putut adăuga la cele cunoscute mai dinainte, își au originea fie în lumea bizantină a veacurilor VI și VII e.n., fie în anumite aspecte ale culturii materiale pe care au dezvoltat-o avarii în timpul migrației lor și apoi după instalarea lor în Pannonia la 568 e.n. În ceea ce privește elementele de origine bizantină, este posibil ca slavii ajunși în regiunea Dunării de jos și apoi în Balcani să le fi preluat direct, deși noi constatăm că ele sînt în mare măsură prezente în grupul de la Niprul mijlociu. Elementele de factură strict avarică se explică prin contactul strins pe care slavii l-au avut în a doua jumătate a secolului VI și în secolul VII cu acești păstori războinici nomazi.

Pătrunderea slavilor timpurii în Transilvania propriu-zisă constituie o problemă aparte, care se cere discutată deosebit. Am văzut mai sus că cel mai timpuriu nivel slav arhaic este reprezentat în această provincie doar prin cîteva fibule digitate descoperite izolat (Sarmizegetusa, Vețel (Micia),

¹ Vezi Ribakov, *op. cit.*, p. 52 și urm., cu Werner, *op. cit.*, *passim*. Fac abstracție aci de centrul de răspîndire al fibulelor digitate din seriile discutate, care se află în Prusia Orientală, el constituind o problemă deosebită și neputînd în orice caz fi luat în considerare nici ca centru genic al fibulelor, nici ca arie din care să fi pornit răspîndirea slavilor în sec. VI—VII e.n.

Feldioara-Războeni, fragmentul din muzeul din Cluj) și prin nici un mormînt arhaic ori vreun vas de tip Praga. Cu excepția fibulei de la Sarmizegetusa, care și are corespondente, este drept, la Monteoru și la Nipru, dar și în mediul avaric din Ungaria, toate celelalte fibule digitate slave descoperite pînă în prezent în Transilvania sînt de un tip fără analogii la Dunărea de jos și la Nipru (cu excepția fibulei de la Coșoveni-Dolj, care ea însăși are în decor clare elemente vestice) și se leagă în primul rînd de aria ungară, sîrbă și balcanică. Pe de altă parte, situația în secolul VI și în primul sfert al secolului VII din această provincie, este din punct de vedere arheologic considerabil mai clară decît în provinciile de dincoace de munți ¹.

Descoperirile de caracter „gepidic” din unele puncte fortificate (de exemplu : Morești și Porumbenii Mici), din numeroase așezări (a căror listă dată de K. Horedt este deja depășită prin noi descoperiri) precum și din unele cimitire, dintre care cele mai importante sînt cele de la Morești, Tg. Mureș, Vereșmort și Bandul de Cîmpie, (toate aceste cimitire sînt situate în valea Mureșului, nu lasă nici o îndoială asupra împrejurării că în această provincie purtătorii culturii „gepidice” au trăit, fără a fi sensibil tulburați, pînă în prima jumătate a secolului VII e.n. Aceasta este data de încheiere a cimitirelor de la Vereșmort și Bandul de Cîmpie, stabilită pe baza analizei interne a lor și coroborată prin momentul îngropării marelui tezaur de la Firtoș — moment care se situează în jurul anului 630 e.n. Nu este locul să discutăm aici problema intervenției și eventualei prezențe prin garnizoane a avarilor în Transilvania. Fapt este că din situația grupului „gepidic” reiese că cel mai devreme moment posibil al instalării slavilor aici este anul circa 630 e.n. Arheologic, faptul însă nu este documentat, după cum am văzut, decît sporadic pentru secolul VII, în timp ce pentru secolul VIII și foarte probabil și începuturile secolului IX, descoperirile de la Nușfalău ² și cele de la Someșeni-Cluj (săpături M. Macrea 1957) ne atestă în nord-vestul provinciei un grup slav destul de puternic cu legături către vest (ceea ce nu înseamnă însă neapărat că este slav-occidental !). Indiferent de chipul în care se va completa documentarea noastră arheologică relativ la aceste probleme în Transilvania, un fapt rămîne stabilit și anume acela că slavii au găsit în această provincie o populație reprezentată prin cultura „gepidică” de tip Morești — Bandul de Cîmpie. De asemenea nu poate fi pus la îndoială faptul că aici pătrunderea slavilor se găsește implicată în acțiuni, mișcări și prezențe avarice. Vreau să observ că voi discuta mai tîrziu, în cursul expunerii, o serie de descoperiri slave din Transilvania, neprovenind din morminte și aparținînd secolelor VIII, IX și X.

Mult mai greu este de dat un răspuns la întrebarea de a ști ce populație au întîlnit slavii în provinciile noastre de dincolo de Carpați. Documen-

¹ Materialele respective sînt tratate sintetic recent de către K. Horedt în lucrarea sa *Untersuchungen zur Frühgeschichte Siebenbürgens*, București, 1958, p. 71—112.

² A se vedea bibliografia privind aceste descoperiri în AÉ, 80, 1953, p. 136 și în D. Csallány, *Archäologische Denkmäler der Awarenzeit in Mitteleuropa*, Budapesta, 1956, p. 201, nr. 946—947. În 1958, Maria Chișvasi-Comșa a reluat săpăturile în acest cimitir tumular.

tele arheologice lipsesc aici cu totul pentru perioada ce se întinde aproximativ între disoluția stăpînirii hunice (454) și aproximativ a doua jumătate a secolului VI e.n.

Este o lacună a informației și cercetării noastre arheologice asupra căreia nu ar fi de nici un folos să facem — arheologic — speculații, cîtă vreme nu vor interveni noi descoperiri care să o umple. Nu este mai puțin adevărat totuși că există printre descoperirile din cimitirul slav de la Sărata Monteoru o indicație în această direcție deosebit de precisă, deși încă izolată și greu de interpretat. Este vorba de faptul că în câteva morminte slave de la Monteoru s-au descoperit unele fragmente ceramice de o factură cu totul deosebită de ceramica slavă ce se întâlnește în chip obișnuit în aceste morminte. Ele sînt lucrate la roata de picior, dintr-o pastă deosebită, au pereții relativ subțiri și se încadrează în general în categoria ceramicii cenușii, fiind foarte înrudite cu ceramica de tip Morești — Bandul de Cîmpie din Transilvania, fără însă a prezenta, pe cît putem judeca astăzi, caractere identice cu ea. Ni se pare puțin probabil ca slavii de la Sărata Monteoru să fi importat această ceramică din Transilvania; mai potrivit este să admitem că ea aparține tocmai populației locale întîlnite de slavi în aceste regiuni, populație ale cărei așezări și cimitire arheologice noastre nu a reușit încă să le identifice.



Dacă pe baza descoperirilor discutate sumar pînă acum se poate socoti că faza timpurie a pătrunderii și așezării slavilor pe teritoriul țării noastre a fost sezisată și arheologic, deși, după cum s-a văzut, nu fără lacune importante și uneori semnificative, problema soartei ulterioare, a grupurilor slave din spațiul nostru se cere și ea discutată arheologic potrivit cu importanța incontestabilă pe care o prezintă.

Grupul reprezentat prin marile cimitire de la Sărata Monteoru nu a folosit acel cimitir mai tîrziu de o dată care se situează probabil în a doua jumătate a secolului VII. S-ar putea să nu apară prea riscat de a lega încetarea folosirii acestui cimitir de evenimentul istoric al trecerii protobulgarilor turanici în peninsula Balcanică, la 679 e.n. sub Asparuh, dar este desigur greu a face în stadiul actual al informațiilor noastre arheologice astfel de precizuni de o deosebită semnificație istorică. Este tot atît de posibil ca încetarea folosirii cimitirului să fi avut și alte cauze, asupra cărora este inutil a face speculații în momentul de față.

Faptul că mormintele de la Balta Verde, datate către sfîrșitul secolului VII, conțineau o ceramică simțitor mai evoluată decît cea curentă la Sărata Monteoru, ar fi de natură să ne determine să plasăm limita extremă de folosire a cimitirului de la Monteoru eventual mai aproape de anul 650 decît de 700. Oricum, acest cimitir, ca și celelalte urme slave descoperite în preajma lui la Sărata Monteoru, nu depășesc în nici un caz limitele secolului VII. Pe de altă parte, în aria extra-carpatică a țării noastre nu mai cunoaștem nici morminte nici cimitire slave care să reprezinte continuarea *directă* în timp a celor de la Sărata Monteoru. S-au descoperit în schimb în această arie numeroase materiale, în principal ceramică, provenind din așezări. Cronologia acestor documente ca și interpretarea

lor constituie probleme spinoase, a căror discuție este în curs și nu poate fi ocolită aici. Este vorba de acel ansamblu de descoperiri care a fost legat de complexul Romen-Borșevo din spațiul dintre Don și Prut al Uniunii Sovietice și pe care unii cercetători sovietici și români le-au socotit drept documente ale unei expansiuni timpurii a slavilor de Răsărit.

Dintre cercetătorii români, M. Petrescu-Dîmbovița este acela care, în urma descoperirilor făcute în nivelul prefeudal de la Hlincea-Iași, a legat cel dintâi materialele respective de cultura Romen-Borșevo, semnaland și alte urme asemănătoare pe teritoriul patriei noastre¹. El a interpretat aceste documente arheologice drept o dovadă a prezenței slavilor răsăriteni în ariile respective din țara noastră, este drept, cu unele reticențe privind pe cele din alte provincii decât Moldova².

Ideea a fost reluată de Maria Chișvasi-Comșa care a dezvoltat-o din punctul de vedere al interpretării istorice, am putea spune pînă la ultimele ei consecințe³. Nu este în intenția noastră să semnalăm aici deosebirile care există între cei doi autori români cu privire la datarea mai exactă a unor complexe de descoperiri sau a unor descoperiri izolate, sau cu privire la anumite nuanțe de interpretare, după cum nu găsim oportunitate în momentul de față să discutăm unele inadvertențe și confuzii de detaliu, ca și unele lacune de informație care se întilnesc în scrierile referitoare la această problemă pe care le-am amintit. Ceea ce ni se pare că trebuie să ne rețină deocamdată și în mod special atenția, este problema de a ști dacă pînă în momentul de față s-a făcut — așa cum se susține — sau nu, dovada arheologică a prezenței slavilor răsăriteni pe teritoriul țării noastre începînd din veacurile VII—VIII și pînă în veacurile IX—X e.n.

Ne grăbim să subliniem că nu este vorba de a contesta în principiu o răspîndire a elementelor slave răsăritene pînă la Carpați, ci numai de a analiza pe scurt chestiunea dacă dovezile de ordin arheologic care au fost aduse în sprijinul unei astfel de expansiuni pot fi socotite drept valabile din punctul de vedere al metodologiei istorice în general și al celei arheologice în special.

Or, din acest punct de vedere nu se poate să nu se observe inconsistența demonstrațiilor ce s-au încercat.

În primul rînd, însăși încercarea de a deosebi numai pe baza unor materiale ceramice, puține la număr și adesea găsite în condiții neclare, o

¹ Șantierul arheologic Hlincea - Iași, în *SCIV*, IV, 1—2, 1954, p. 233 și urm., în special p. 238—239.

² M. Petrescu-Dîmbovița, *Rezultatele ultimelor cercetări ale arheologilor sovietici, cu privire la așezările de tip Romen-Borșevo și importanța lor pentru arheologia R.P.R.*, în *SCIV*, V, 1954, p. 569 și urm., cu deosebire p. 578 și urm.; idem, *Șantierul arheologic Hlincea-Iași*, în *SCIV*, VI, 3—4, 1955, p. 687 și urm., în special p. 700; idem, *Contribuții arheologice la problema începuturilor feudalismului în Moldova*, în *Analele Științifice ale Univ. „Al. I. Cuza” din Iași* (seria nouă) secțiunea III (Științe sociale), II, 1—2, 1956, p. 1—14. În aceste lucrări se găsește citată și principală bibliografie sovietică privind complexul Romen-Borșevo și extensiunea sa spre vest.

³ Cf. M. Chișvasi-Comșa, *Unele concluzii istorice pe baza ceramicii din secolele VI—XII*, în *SCIV*, VIII, 1—4, 1957, p. 267 și urm. — unde ipoteza slavilor răsăriteni nu este nici măcar amintită; idem, *Slavii de răsărit pe teritoriul R.P.R. și pătrunderea elementului romanic în Moldova pe baza datelor arheologice*, în *SCIV*, IX, 1, 1958, p. 73 și urm.

diferențiere etnică atât de importantă din punct de vedere istoric, precum este aceea dintre slavii de răsărit, cei occidentali și cei sudici, apare în stadiul actual al cunoștințelor noastre drept extrem de temerară, oricât am fi de convingși că studiul atent al ceramicii poate și trebuie să aducă contribuții importante la rezolvarea unor astfel de probleme. În al doilea rând, se poate observa că materialele ceramice slave din secolele VII—X e.n. din spațiul dintre Dunărea mijlocie și Don nu au fost încă atât de minuțios și atât de atent studiate, încât ele să poată servi încă de pe acum drept bază unor astfel de încheieri istorice. Pentru a da un singur exemplu, este suficient să menționăm că, potrivit cu tezele unuia din autorii români citați¹, slavii de răsărit sînt constatați nu numai în Moldova și în răsăritul Munteniei, dar și în bazinul Tisei superioare, la NV de Munții Apuseni, în bazinul Mureșului din Transilvania, ba chiar și în bazinul Oltului superior la Tg. Săcuesc² și în sfîrșit chiar la Popina în NE Bulgariei, în plină arie centrală timpurie a slavilor de sud. Atrage atenția în legătură cu acest lucru faptul că de fiecare dată cînd se determină descoperiri slave din secolele VIII—X provenind din așezări, ele se „dovedesc” a aparține grupului Romen Borșevo — Luka-Raikovețkaia, slav-răsăritean, pe cîtă vreme descoperiri slave din aceeași vreme și în genere de același aspect, provenind din morminte, ca de pildă cele de la Nușfalău și de la Someșeni, sînt atribuite slavilor de apus. După aceleași criterii se poate interpreta ca aparținînd aceluiași complex și tot slavilor răsăriteni, toată ceramica slavă din secolele VIII—X de pe teritoriul țării noastre, de pildă și fragmentele inedite de la *Stolniceni*, com. Rîureni (Olt), aflătoare în Muzeul din R. Vlcea și care întîmplător au scăpat atenției cercetătorilor noștri.

Este limpede că atîta vreme cît nu s-a arătat în chip documentat care sînt trăsăturile caracteristice deosebitoare ale ceramicii slave-răsăritene, slave-occidentale și slave-sudice din secolele VIII—X e.n., este metodic un cerc vițios de a opera de pe acum, pe bază de ceramică cu astfel de diferențieri etnice. Se ajunge astfel la situația cu totul nefirească, menționată mai sus, după care cei mai vechi slavi pătrunși la sudul Dunării, în NE Bulgariei, și surprinși arheologic la Popina și în localitățile învecinate pentru secolele circa VII—IX, se dovedesc a fi de fapt slavi răsăriteni. Iar în fond, dacă pentru o eventuală delimitare, pe bază arheologică, a slavilor de răsărit de cei occidentali, nu s-ar putea susține că nu există suficiente materiale pe care să se întemeieze un astfel de studiu, nu tot astfel stă situația în ceea ce privește o încercare de-a face același lucru pentru slavii de răsărit și cei sudici și care să se refere la secolele VI—IX e.n. De fapt, pentru o astfel de definire diferențială nici nu există încă termenul de comparație, în ceea ce îi privește pe slavii de sud, deoa-

¹ M. Chișvasi-Comșa, *loc. cit.*, în *SCIV*, 1958; acolo se face și o distincție între cultura Romen-Borșevo și o altă cultură situată la apus de Nipru, denumită Luka-Raikovețkaia, fără ca acest lucru să fie demonstrat în nici un fel. Amintesc că Leapușkin (în lucrările sale citate de Petrescu-Dîmbovița și Chișvasi-Comșa) nu face o astfel de deosebire, dimpotrivă stăruie asupra unității culturale din întreaga arie în discuție.

² Am arătat deja mai sus că determinarea drept slave (de tip Praga și de tip Romen-Borșevo) a vaselor de la Tg. Săcuesc este cronată.

rece singurele materiale de acest gen cunoscute pînă în prezent din Bulgaria (cele de la Popina și împrejurimi) sînt atribuite *slavilor de răsărit* — iar altele care să reprezinte pentru aceeași vreme pe slavii de sud nu sînt semnalate și nici nu știm să existe — în timp ce din Iugoslavia sînt cunoscute deocamdată numai cîteva descoperiri de tip Praga.

Dacă se admite, așa cum este just după descoperirile arheologice de pînă acum, că la baza culturii arhaice a slavilor din aria lor de răspîndire din secolele VI—VII stă aspectul general Praga cu variantele lui și dacă se admite mai departe că slavii nu au evacuat regiunile ocupate de ei scurt timp după momentul cultural Praga, este firesc să se tragă încheierea că dezvoltarea ulterioară a culturii lor materiale, și deci și a ceramicii, s-a înfăptuit pornind de la acest fond comun și a putut să producă în diferite arii, pentru o vreme, aspecte asemănătoare. Nu ne scapă, în legătură cu aceasta, posibilitatea, care există, ca la un studiu mai atent să se poată dovedi că complexul Praga a putut avea, încă din epoca răspîndirii sale, variante, „dialecte” regionale și care au putut să se dezvolte după aceea în chip divergent, în condiții de contact cultural și istorice diferite. Noi înșine am făcut aluzie în prima parte a acestei lucrări la unele indicii în acest sens. Ceea ce importă însă din punct de vedere arheologic este de a arăta precis și documentat în ce sectoare ale culturii materiale și prin ce trăsături se produce o diferențiere între cele trei mari grupe slave. În ceea ce privește pe slavii răsăriteni ni se pare că B. A. Ribakov a pus unele baze metodologice extrem de sugestive și de juste în lucrarea sa din 1953 pe care am citat-o la începutul expunerii noastre. El s-a întemeiat pe elemente de port și de podoabă și avem impresia că descoperiri, care au devenit cunoscute ulterior, din aria denumită de el veche rusă, au confirmat și precizat sugestiile sale (ne referim în special la tezaurele de la Harivki și Pastirsk 1949).

Separarea celor trei mari grupe de slavi — răsăriteni, occidentali și sudici — este o problemă de caracter lingvistic și istoric. După cîte se știe, aceste discipline științifice nu au putut preciza încă în mod definitiv și convingător epoca în care această separare s-a produs. Arheologia poate aduce desigur o contribuție importantă la precizarea momentului și împrejurărilor în care s-a petrecut fenomenul, dar numai cu condiția de a se întemeia pe un studiu atent și metodic al tuturor materialelor arheologice relevante.

Revenind la descoperirile din secolele VIII—X de pe teritoriul țării noastre, ni se pare deocamdată mai conform cu datele documentare arheologice existente de a vedea în ele o dezvoltare locală, deși evident influențată și de factori externi și de curenți interne slave, a bazei slave arhaice de tip Praga.

La Sărata Monteoru se găsesc în ceramică elemente care anunță în chipul cel mai concret cu puțință unele trăsături esențiale ale ceramicii din perioada ulterioară și care sînt socotite a reprezenta o manieră exclusiv slavo-răsăriteană (de exemplu alveolele pe buza vasului, decorul în val mai complicat, folosirea unei roți primitive).

Pe de altă parte, nicăieri la noi în țară, nici măcar în Moldova, nu a ieșit pînă acum la iveală, de exemplu, nici o fibulă cu plăci sau cu capete

de animale multiple de tipurile atît de frecvente în bazinul mijlociu al Niprului (Pastirsk ș.a.m.d.). Problema colonizării slave a acestei provincii va trebui studiată în mod atent pe baza materialelor mai bogate recoltate în ultimii doi ani prin periegezele organizate de *Comisia pentru studiul formării limbii și poporului român*, a rezultatelor săpăturilor încă în curs de executare de la Spinoasa și Dănești (Iași), prin noi săpături și prin studiul comparativ al întregului material slav dintre Dunărea mijlocie și inferioară, și Don. Pînă atunci, așa cum am încercat să arătăm, trebuie reținută absența pînă în prezent a materialului slav arhaic din secolele VI—VII în aria podișului central moldovenesc și caracterul prematur și insuficient demonstrat al ipotezei slave-răsăritene.



Studiul antichităților slave pe teritoriul țării noastre reprezintă o sarcină a arheologiei românești, importantă din mai multe puncte de vedere. În primul rînd, prin acest studiu arheologia românească își aduce contribuția datorată la lămurirea istoriei unui grup important de populații vechi europene, al cărui rol în istoria acestei părți din lume nu mai are nevoie să fie subliniat în mod special. Din acest punct de vedere, se poate spune că cercetările și descoperirile făcute în ultimii 10—15 ani în R.P. Romînă au adus deja, mai ales prin descoperirea cimitirului de la Sărata Monteoru, dar și prin aceea a celui de la Someșeni, o contribuție însemnată la tezaurul științific acumulat prin eforturile învățaților din țările învecinate.

Dar în țara noastră cercetarea antichităților slave prezintă și acea importanță excepțională care decurge din împrejurarea că slavii au jucat un rol deosebit în etnogeneza poporului nostru și aici studiul antichităților slave se răsfrînge nu numai asupra istoriei slavilor în genere, ci și asupra procesului însuși de naștere și a istoriei prefeudale a poporului român.

A fost de aceea de la sine înțeles ca cercetările noastre în acest domeniu să fie dintru început orientate în chip hotărît în această direcție.

Cu prilejul înființării din 1955 pe lângă Prezidiul Academiei R.P.R. a *Comisiei pentru studiul formării limbii și poporului român*, fiind însărcinați să referim asupra situației și perspectivelor cercetărilor arheologice din domeniul legat de problema amintită mai sus, am socotit că putem formula, printre altele, următoarele puncte de vedere, pe care ne îngăduim a le cita textual aici, deoarece ele ni se par încă actuale și servesc la conturarea cadrului în care s-au mișcat și se mișcă cercetările noastre¹. „Se poate socoti că aspectul specific al culturii materiale slave, din perioada așezării lor pe teritoriul patriei noastre a fost sesizat din punct de vedere arheologic.

Este limpede de asemenea că această cultură își găsește o continuare în timp prin materialele și așezările de tip așa-numit Romen-Borșevo identificate în ultima vreme în țara noastră în numeroase puncte (se poate indica drept limite aproximative ale ariei respective punctele Hlincea-

¹ Referat din 9 iunie 1955 intitulat : *Originea poporului român după datele arheologice. Referat sumar asupra stadiului cercetărilor*. Textul a fost citit și discutat de către membrii Comisiei.

Iași, Cipău-Sf. Gheorghe pe Mureș și orașul București însuși). Din nefericire, cronologia mai exactă a începuturilor culturii Romen-Borșevo propriu-zise (adică așa cum ne este ea cunoscută prin materialele de pe teritoriul sovietic) nu este încă stabilită, deși este de presupus, după cum s-a sugerat deja mai sus, că ea se dezvoltă în continuarea aspectului identificat la Monteoru și ca atare *umple tocmai vremea obscură pînă acum din acest punct de vedere, care cuprinde secolele VIII, IX și prima jumătate a celui de al X-lea.*

O cercetare mai stăruitoare prin săpături a acestui complex arheologic și determinarea aspectelor sale evolutive și a liniei pe care se dezvoltă vor îngădui — este de sperat — eventual demarcarea ei față de cultura materială a populației neslave din spațiul carpato-dunărean.

Fapt este că, începînd cu a doua jumătate a secolului al X-lea se poate constata pe întreg întinsul țării o răspîndire foarte frecventă a unor așezări — extrem de puțin cercetate, dar precis identificate prin descoperiri întîmplătoare sau de suprafață — cu ceramică de caracter „slav tîrziu”. Este vorba de un nivel arheologic corespunzător celui din depunerile arheologice din secolele X—XI de la Dinogetia și strîns înrudit cu el, dar ale cărui diferite variante locale și eventual faze în timp nu sînt pentru moment cunoscute.

Această cultură are legături clare cu aspectele populare ale culturii materiale din aceeași vreme de la sud de Dunăre și de la răsărit de Prut. Răspîndirea ei densă și generală pe teritoriul patriei noastre indică o populație numeroasă, un oarecare avînt economic și desigur o organizare politică mai puternică. În unele aspecte ale ei, ea se prelungește în timp și se leagă, după unele indicii neîndeajuns studiate și verificate, de fondul pe care vedem că se dezvoltă cultura feudală timpurie romînească din secolul XIV (observațiile de la Suceava, mai ales).

Nu se poate încă afirma, și cu atît mai puțin dovedi, în stadiul actual al cunoștințelor noastre, nici că acest nivel arheologic este, în parte sau în întregime, romînesc, nici că el își trage originea dintr-un fond local sau extern. Dar acestea sînt datele problemei și pe linia aceasta ea va trebui urmărită arheologic în viitor prin săpături și studii de detaliu asupra materialelor respective”.

Pornindu-se de la astfel de considerente și la propunerea noastră, *Comisia pentru studiul formării limbii și poporului romîn* a programat pentru anul 1956 sondaje la Dridu pe Ialomîța (sub conducerea lui Ion Nestor și Eugenia Zaharia), la Ileana-Podari pe Mostiștea (conduse de Vlad Zirra) și la Bucov, la N de Ploești și de valul antic care traversează cîmpia munteană (sub conducerea Mariei Chișvasi-Comșa). În anii următori s-au continuat săpăturile la Dridu și la Bucov¹, cu rezultate care ne-au determinat să formulăm și să precizăm conceptul de *cultura Dridu* și caracterul ei protoromînesc². Nu ni se pare oportun să reluăm aici

¹ Rapoartele preliminare asupra acestor săpături sînt în curs de tipărire și vor apărea în *Materiala*.

² În referatul din 24 octombrie 1956, înaintat „Comisiei pentru studiul formării limbii și poporului romîn”, am comunicat că „ipoteza după care cultura materială a romînilor sau a comunităților romîno-slave din secolul X e.n. poate fi socotită arheologic identificată, are...

discuția cu privire la cultura Dridu, pe care am făcut-o în comunicarea citată în notă și în care examinăm și chestiunea pătrunderii acestui complex în Moldova.

Ni se pare mai potrivit să subliniem încă o dată că descoperirile de caracter slav de pe teritoriul patriei noastre și studiul prealabil la care au putut fi supuse, au făcut posibilă diferențierea culturii străromânești de tip Dridu și pun arheologiei românești sarcina de viitor imediat de a preciza prin cercetări atente, întemeiate pe metodele verificate ale arheologiei, procesele legate de originile diverse și întâlnirea pe teritoriul țării noastre, ca și în spațiile învecinate, a acestor două complexe culturale, cel slav și acel de tip Dridu.

Aceasta presupune că, pe alocuri într-o măsură destul de mare, cultura slavă arhaică și-a păstrat în linii generale caracterul ei propriu, cel puțin pînă spre mijlocul secolului X e.n. Trebuie de aceea să se procedeze cu mare atenție la precizarea datei la care se situează diferitele descoperiri relevante pentru problema în discuție. Ni se pare că în această privință cercetătorii români nu au reușit însă să stabilească un punct de vedere unitar și bine întemeiat. Astfel, cimitirile slave de incinerare cercetate de Bucur Mitrea la Satu Nou ¹ lângă Ostrov (Durostorum), cărora li se alătură cel identificat recent la Medgidia (Castel) în Dobrogea, păstrează în ritual și ceramică importante elemente arhaice; de altfel la Satu Nou s-au sesizat chiar și câteva morminte de incinerare în groapă, de tipul celor de la Sărata Monteoru, fără ca însă pînă acum raportul în timp dintre ele și cele în urne să fi reieșit cu suficientă claritate; fapt este că nu s-a remarcat nici o întretăiere stratigrafică între cele două tipuri de morminte, astfel încît este posibil să le socotim contemporane. Datarea în secolele VII—VIII sau VIII e.n. a acestor cimitire ², ca și a descoperirilor de același gen din regiunea imediat învecinată a Bulgariei, nu ni se pare, așa cum am arătat pe scurt și în altă parte, a putea fi menținută. Ele trebuie plasate în secolul X, așa cum, după cîte știm, va avea prilejul să arate în chip documentat B. Mitrea. În cimitirul mai nou, nr. 1, de la Satu Nou, se pot urmări cu destul de mare limpezime influențe puternice ale culturii Dridu, și anume, repetăm, într-un mediu care la o vreme atît de tîrzie după creștinarea edictată la 864 de către Boris II, păstrează încă vechiul rit slav pîgîn al incinerării. În lumina acestor date, desigur

încă nevoie de o serioasă fundamentare și de o cît mai largă documentare...". În comunicarea intitulată: *Cultura Dridu, Notă preliminară*, prezentată la sesiunea Academiei R.P.R. din septembrie 1957, am încercat să demonstrăm caracterul protoromânesc al culturii Dridu, să o diferențiem de cea slavă și să stabilim data ei exactă. Textul acestei comunicări se află în revista *Dacia*, N.S., II, p. 387—398. Problema a fost reluată de M. Chișvasi-Comșa în cele două lucrări ale sale citate mai sus la nota 3, p. 55 unde cultura Dridu este denumită „balcano-dunăreană” și este datată începînd din sec. IX e.n.

¹ Cu privire la care nu a apărut pînă în prezent decît o scurtă notă datorită lui Bucur Mitrea, tipărită în *Studii* I, 2, 1949, p. 146 și urm. Cunoaștem mai multe detalii cu privire la descoperirile de la Satu Nou datorită informațiilor primite de la B. Mitrea, care ne-a îngăduit de asemenea să examinăm o bună parte din materialele recoltate.

² M. Chișvasi, *Ранняя средневековая керамика* ... p. 10—11; idem, în *SCIV*, VIII, 1957, p. 269 și urm.; a se vedea și B. Mitrea, *op. cit.*, p. 151, care înclina să le dateze mai tîrziu, în sec. IX—X e.n.

că și încercările de a opri dezvoltarea complexului Romen-Borșevo — Luka Raikovețkaia la pragul dintre secolele IX și X ¹ — în contradicție cu încheierile cercetătorilor sovietici și chiar cu datele documentare ² — nu pot fi socotite deocamdată drept convingătoare. De altfel, aceste încercări își găsesc un corespondent în ipotezele care s-au făcut cu privire la data de început a culturii Dridu. Gr. și R. Florescu ³ pe de o parte, M. Chișvasi-Comșa ⁴, pe de alta, se străduie să facă verosimil începutul acestui complex în secolul IX e.n. K. Horedt face același lucru cu privire la descoperirile corespunzătoare de la Blandiana pe Mureș ⁵. Datarea aceasta a fost influențată de ipoteza caracterului protobulgar al acestor descoperiri și a servit la rindul ei drept argument în sprijinul ipotezei pătrunderii unor populații protobulgare la nordul Dunării, fără să se bage de seamă însă, că cel puțin pentru materialele respective din cîmpia Dunării de jos, această interpretare se așează în crasă contradicție cu aceea care admite caracterul protoromînesc al culturii Dridu. Ni se pare necesar, față de aceste încercări, să subliniem încă o dată că datarea celui mai vechi nivel prefeudal de la Dinogetia și de la Capidava încă din secolul IX e.n. este contrazisă de observațiile făcute în teren și de poziția hotărît divergentă a conducătorilor săpăturilor de la Dinogetia, Gh. Ștefan și I. Barnea ⁶, care datează acel nivel începînd din a doua jumătate a secolului al X-lea, fapt confirmat și prin observațiile înregistrate în alte așezări din dreapta Dunării, la noi în țară și în ultima vreme și în Bulgaria, la Pliska ⁷. Nu se cunosc, pe de altă parte, de nicăieri, indicații care pot fi luate în seamă în sensul unei date mai vechi și cu atît mai puțin pentru regiunile din nordul Dunării de jos.

Numai printr-o astfel de siturare cronologică justă, așa cum am încercat și de data aceasta să o facem plauzibilă, a complexelor arheologice

¹ M. Chișvasi-Comșa, *op. cit.*, în *SCIV*, IX, 1, 1958, p. 77 și urm.

² Recent I. I. Leapușkin, în monografia *Городище Новотроицкое, МИА*, 74, 1958, datează această așezare, care aparține exclusiv culturii Romen-Borșevo, pînă la sfîrșitul secolului IX — începutul secolului X e.n. (p. 188). Trebuie subliniat că problema care interesează în fond aici este nu atît aceea a datei limită a culturii Romen-Borșevo — Luka Raikovețkaia ca atare și ca deosebită de cultura feudală Kieviană sau de alte aspecte slave mai trzii, cît aceea a dăinuirii culturii slave de tradiție arhaică prin raport la alte complexe culturale, neslave.

³ Gr. Florescu, R. Florescu și P. Diaconu, *Capidava, Monografie arheologică*, vol. I, București, 1958, p. 247 și 250.

⁴ *Op. cit.*, în *SCIV*, VIII, 1957 și IX, 1, 1958.

⁵ *Untersuchungen zur Frühgeschichte Siebenbürgens*, p. 112 și urm.

⁶ Care mi-au îngăduit cu bunăvoință să cunosc în manuscris ultimele rapoarte, netipărite încă, asupra săpăturilor de la Dinogetia.

⁷ Vezi Jordanka Ciangova, *Търговски поместения край южната крепостна стена в Преславе*, în *Izvestiia - Institut*, Sofia, XXI, 1957, p. 233 și urm., cu rezumat francez *Locaux commerciaux près du mur d'enceinte Sud à Preslav*, p. 271 și urm., unde se arată, în concordanță cu observațiile făcute la noi, că nivelul conținînd ceramică de tip Dridu este datat cu monede ce încep cu cele ale lui Ioan Tzimisces.

în discuție, se pot defini cu suficientă claritate cele două arii de cultură și etnice, cea slavă și cea protoromânească¹, și se poate sezîsa, precizîndu-i-se și momentul exact în timp, începutul procesului prin care simbioza slavo-protoromină se transformă în ultima etapă a etnogenezii românești.

ION NESTOR

СЛАВЯНЕ НА ТЕРРИТОРИИ РУМЫНСКОЙ НАРОДНОЙ РЕСПУБЛИКИ В СВЕТЕ АРХЕОЛОГИЧЕСКИХ ДОКУМЕНТОВ

КРАТКОЕ СОДЕРЖАНИЕ

Благодаря археологическим исследованиям, проведенным за последние 20 лет, стало возможным выделить материалы, могущие доказать древнейшее распространение славян на территории, в пределах которой происходил этот процесс.

В настоящей работе обсуждаются в основном два вопроса: материальная культура древних славян в VI—VII вв., и то, в какой мере археологические находки в РНР могли или не могли доказать наличие восточных славян на ее территории в VII—IX вв. н.э.; вторым вопросом является развитие материальной культуры славян на территории РНР и роль славян в этногенезе румынского народа.

В связи с первым вопросом подчеркивается и выявляется значение открытого в Сэрате-Монтеору могильника VII в., доказывающего, древнее наличие славян на территории РНР; на этом основании можно датировать довольно много одиночных находок славянского происхождения, главным образом, фибул найденных в районе Дуная и в Трансильвании. К VIII в. относятся находки в Сомешени и Нушфалэу (Трансильвания).

Хотя и не прямым, но все же последовательным во времени, продолжением открытия в Сэрате-Монтеору можно считать открытый в Глинча-Яссы комплекс, связанный с ромен-боршевским комплексом; некоторые румынские и советские исследователи считают его доказательством присутствия восточных славян на территории РНР. После анализа всей обстановки, однако, становится ясным, что на современной стадии археологических исследований еще нельзя сделать четкого различия между восточными и южными славянами. В принципе это возможно, но убедительных доказательств пока нет. Более вероятно, что славянские открытия VIII—X вв. на территории РНР являются результатом местного развития, конечно, не лишенного влияния некоторых внешних факторов.

¹ Aceasta din urmă detașindu-se de prima și prin ritualul de înmormîntare prin înbușăție, așa cum s-a dovedit prin descoperirea din 1958, de către Bucur Mîtreă, a cimitirului de la Sultana pe Mostiștea.

В связи со вторым вопросом, т.е. с вопросом о формировании румынского народа и о роли славян в этом процессе, в качестве археологического доказательства приводится культура типа Дриду, появившаяся в X в., получившая большое распространение в Нижне-Дунайской равнине и встречающаяся также и в Трансильвании.

В настоящее время надо настойчиво продолжать археологические раскопки, чтобы таким образом определить точную хронологию этого археологического комплекса, линию его развития и связь с материальной культурой славян.

LA PRÉSENCE DES SLAVES SUR LE TERRITOIRE ROUMAIN, À LA LUMIÈRE DES DOCUMENTS ARCHÉOLOGIQUES

RÉSUMÉ

Les recherches archéologiques des vingt dernières années ont permis de distinguer les pièces capables de servir de documents de la plus ancienne expansion des Slaves dans l'aire où ce processus s'est effectué.

La présente étude s'occupe, avant tout, de deux questions : la première porte sur la civilisation matérielle des anciens Slaves des VI^e — VII^e siècles, et cherche à déterminer, en même temps, dans quelle mesure les découvertes archéologiques faites dans le pays peuvent ou non prouver l'existence des Slaves orientaux sur le territoire roumain, aux VII^e — IX^e siècles de notre ère ; la seconde, concerne l'évolution de la civilisation matérielle slave sur le territoire roumain, et sur le rôle joué par les Slaves dans l'ethnogenèse du peuple roumain.

Pour ce qui est de la première question, l'auteur souligne et interprète l'importance de la découverte d'un cimetière du VII^e siècle à Să-rata-Monteoru, qui atteste la présence la plus reculée des Slaves sur le territoire de la Roumanie, et qui permet de mettre en valeur un assez grand nombre de découvertes slaves isolées (principalement celle de fibules), faites dans la région danubienne et en Transylvanie. Il mentionne pour le VIII^e siècle les découvertes de Someșeni et de Nușfalău, en Transylvanie.

On peut prendre en discussion—comme une continuation dans le temps mais toutefois indirecte — le complexe archéologique découvert à Hlincea-Jassy qui se rattache à celui de Romen-Borșevo et qui a été considéré par certains chercheurs roumains et soviétiques comme une preuve de la présence des Slaves orientaux sur le territoire de la Roumanie. Il résulte cependant d'une analyse de l'entière situation que, dans le stade actuel des recherches archéologiques, on ne peut pas encore établir de distinction entre Slaves orientaux et méridionaux. La chose est possible en principe, mais la documentation actuelle ne permet pas encore d'en fournir la preuve. Il semble plus probable que les découvertes slaves des VIII^e — X^e siècles, faites sur le territoire roumain, représentent un

développement local ayant certainement eu lieu sous l'influence de facteurs externes.

Quant à la seconde question — celle de la formation du peuple roumain et du rôle des Slaves à ce propos — l'auteur se fonde sur les témoignages archéologiques de la civilisation du type Dridu, civilisation qui, apparaissant au X^e siècle, s'avère très répandue à travers la plaine du Bas-Danube et que l'on trouve également en Transylvanie.

A l'heure actuelle, on attend que des fouilles archéologiques persévérantes permettent d'aboutir à la détermination de la chronologie exacte de ce complexe archéologique et de déterminer la marche de son développement et ses rapports avec la civilisation matérielle slave.

SLAVII PE TERITORIUL R.P.R. ÎN SECOLELE VI—IX ÎN LUMINA CERCETĂRILOR ARHEOLOGICE*

Una din problemele importante privind mileniul I e.n. este aceea de a cunoaște cultura materială a triburilor slave, aflate în diferite perioade pe teritoriul țării noastre și de a vedea care a fost rolul acestora în procesul de etnogeneză a poporului român.

Prin cercetările arheologice, organizate mai ales în ultimul timp, au fost descoperite o serie de necropole și așezări, care ne dovedesc prezența slavilor pe teritoriul țării noastre. În secolele VI—VII avem documentate complexe arheologice aparținând slavilor timpurii, iar în secolele VIII—IX se constată prezența diferitelor triburi slave: de răsărit, de apus și în cele din urmă de sud.

Slavilor timpurii le aparține necropola plană de incinerare (rămășițele defuncțiilor, în urma arderii, fiind depuse în gropi simple sau în urne funerare) descoperită la Sărata Monteoru¹, precum și cele două morminte de incinerare de la Balta Verde². Datorită descoperirilor amintite s-a putut preciza că triburile slave timpurii (din secolele VI—VII) au venit pe teritoriul țării noastre cu ritul incinerăției; la Sărata-Monteoru precizându-se chiar mai multe variante ale acestui rit³. Cultura lor materială se caracterizează prin ceramică de factură grosolană lucrată cu mâna, înrudită ca formă cu tipul Praga din Cehoslovacia, dar deosebită în ceea ce privește tehnica de lucru, fapt care nu ne permite să vorbim la Monteoru de tipul Praga propriu-zis. Alături de vasele modelate cu mâna se întâlnesc și oale lucrate pe roata primitivă (ornamentate cu linii orizontale și în val), care s-au dezvoltat din formele mai vechi lucrate cu mâna.

* Comunicare prezentată în cadrul lucrărilor Seminarului mixt româno-sovietic din 26—30 decembrie 1958.

¹ Ion Nestor, La nécropole slave d'époque ancienne de Sărata-Monteoru, în *Dacia*, N.S., I, p. 289—295.

² D. și I. Berciu, Antichități medievale în Oltenia, în *BCMI*, XXX, 1937, p. 76, fig. 4 și p. 79—83; D. Berciu, Arheologia preistorică a Olteniei, Craiova, 1939, p. 235—238; D. Berciu și Eugen Comșa, Săpăturile arheologice de la Balta Verde și Gogoșu (1949—1950), în *Materiale*, II, 1956, p. 403—405.

³ I. Nestor, *op. cit.*, p. 290.

În afară de ceramică mormintele conțin fibule „digitate” cu cinci butoni, mărgelile și diferite alte podoabe, catarama de centură, iar dintre obiectele de uz casnic se constată prezența cuțitelor și a amnarelor. S-a remarcat lipsa aproape totală a armelor¹.

Dacă ritul funerar caracteristic slavilor timpurii ne este cunoscut, în privința așezărilor acestora datele de care dispunem sînt cu totul incomplete. Pînă acum cunoaștem bordeiu cu cuptor de piatră, descoperit la Șipot-Suceava, din care au fost scoase la iveală fragmente ceramice, lucrate cu mîna, provenind din oale cu umerii puternic bolțiți, cu buza scundă, aproape verticală². Cu altă ocazie pe baza ceramicii am datat acest bordei în secolele VI—VII³. Ca formă, vasele din bordeiu de la Șipot-Suceava se aseamănă cu tipul Jitomir din U.R.S.S.⁴. Fiind deocamdată însă singura descoperire de acest fel, numai prin noi cercetări se va putea preciza în ce raport se află descoperirile din Moldova cu cele de tip Jitomir.

După părerea noastră tot din secolele VI—VII sînt și unele așezări de pe actualul teritoriu al orașului București (Dealul Mihai Vodă, Curtea Veche, Fundeni, Dămăroaia)⁵. Vasele lucrate cu mîna, descoperite în punctele menționate (reprezentate prin oale piriforme cu buza puțin răsfîrîntă în exterior și prin tigăi de lut) au analogii apropiate în ceramica slavă datată în secolele VI—VII din Cehoslovacia⁶ și sudul Poloniei⁷. Ceramica lucrată la roată, despre care descoperitorii susțin că ar coexista cu ceramica lucrată cu mîna, ar putea eventual să aparțină populației locale cu care diferitele triburi slave au venit în contact.

È posibil ca fibulele „digitate”, descoperite în diferite localități din *Oltenia* (Plenița, Vela, Lazu, Orlea, Coșovenii de Jos)⁸, *Muntenia* (Lacul Tei, Dămăroaia)⁹, *Moldova* (Iași — Crucea lui Ferencz)¹⁰ și în

¹ I. Nestor *op. cit.*, p. 292.

² B. Mitrea, B. Cîmpina, Gh. Diaconu și colectivul, *Șantierul arheologic Suceava-Cetatea Neamțului*, în *SCIV*, V, 1—2, 1954, p. 299—300, fig. 33.

³ M. Chișvasi-Comșa, *Unele concluzii pe baza ceramicii din secolele VI—XII*, în *SCIV*, VIII, 1—4, 1957, p. 268 nota 9.

⁴ Avem în vedere aici descoperirile lui Iurie Kuharenko de la Hotomel reg. Jitomir (inedite încă).

⁵ Petre Diaconu, *Observații asupra ceramicii din secolele XII—XIII de pe teritoriul orașului București*, în *SCIV*, IX, 2, p. 451—458. Noi nu sîntem de acord cu datarea atît de tîrzie a acestor complexe. Pe baza analogiei ceramicii lucrată cu mîna cu ceramica slavă înclinăm a data aceste complexe mai degrabă în secolele VI—VII. Dinu V. Rosetti, *Siedlungen der Kaiserzeit und der Völkerwanderungszeit bei Bukarest*, în *Germania* 18, fasc. 3, 1934, p. 210—211.

⁶ B. Novotny, *Vyzkum v Podvině a okolí, Prehled Vyzkumu Brno 1957, 1958*, p. 80—82 publică astfel de vase de la Podlvin, „Gližova Zahrada” vezi fig. p. 83.

⁷ Vase lucrate cu mîna din pastă nisipoasă foarte aproplată ca formă de cele de pe Dealul Mihai Vodă-București, au fost descoperite de către Elisabeta Dombrowska la Igołomia în apropiere de Cracovia (R. P. Polonă). Ceramica lucrată cu mîna de la Igołomia se asociază cu vase de aceeași formă însă lucrate la roată (de mîna) și decorate pe umăr cu o bandă de linii în val.

⁸ D. Berciu, *Arheologia preistorică a Olteniei*, Craiova, 1939, p. 231—233.

⁹ Dinu V. Rosetti, *op. cit.*, p. 207, fig. 1.

¹⁰ N. Zaharia, M. Petrescu-Dîmbovița și Em. Zaharia, *Cercetări arheologice în orașul Iași și împrejurimi*, în *SCS*Iași, VII, 2, 1956, p. 7. și p. 8, fig. 3.

Transilvania (Sarmizegetusa, Vețel, Războieni etc.)¹ să provină din complexe slave, dar avînd de-a face cu descoperiri izolate nu ne putem pronunța cu siguranță asupra atribuirii lor etnice.

Slavii timpurii, menționați de izvoarele scrise sub numele de anți și sclavini, au ocupat, după părerea noastră, numai o parte a teritoriului țării noastre. Îndeletnicindu-se în principal cu agricultura, ei s-au așezat în primul rînd în cîmpie și în văile mai accesibile. Se poate presupune, avînd oarecare certitudine, că anții și sclavinii ocupau cîmpia romînă, cîmpia Olteniei și o parte din Moldova. Din aceste regiuni ei au făcut numeroase incursiuni la sud de Dunăre, periclitînd necontenit granițele imperiului bizantin.

În Transilvania, în secolele VI—VII sînt cunoscute așezările și necropolele gepide de tip Band—Morești. Prin urmare, dacă în regiunile extracarpatiche anții și sclavinii sînt documentați încă din secolul VI, în centrul Transilvaniei, triburile slave au putut pătrunde numai pe la mijlocul secolului VII, după dispariția culturii gepide.

Ajunși pe teritoriul țării noastre slavii au venit în contact cu populația locală aflată aici. Acestei populații îi atribuie prof. I. Nestor unele vase lucrate pe roată cu învîrtiri reperi, descoperite în necropola slavă de la Sărata-Monteoru², după cum — tot de populația locală s-ar putea lega eventual și ceramica lucrată pe roată perfecționată din complexe de la București — de care am amintit mai sus³. Totuși trebuie să arătăm că cercetările noastre încă sînt abea la începutul lor iar datele pe care le avem sînt prea puține și insuficient verificate pentru a se putea vorbi pe baza lor în ce fel s-a petrecut contactul dintre slavi și populația locală.

Pătrunderea slavilor pe teritoriul țării noastre nu se încheie în secolele VI—VII. Astfel, la sfîrșitul secolului VII și mai ales în secolele VIII—IX, pe o parte din teritoriul Moldovei și în cîteva puncte pe valea Dunării, în Muntenia (Greaca, Prundu și Mănăstirea) este documentată cultura Hlincea I—Luka-Raikovețkaia⁴. După părerea noastră această

¹ K. Horedt, *Ținutul Hunedorean în secolele IV—XII*, în *Contribuții la cunoașterea regiunii Hunedoara*, Deva, 1956, p. 106—108; idem, *Șantierul arheologic Morești*, în *SCIV*, VI, 3—4, 1955, p. 675 și fig. 15/5, p. 672, fig. 15/5.

² I. Nestor, *Problema slavilor în R.P.R. după documentele arheologice*, comunicare ținută la Seminarul romîno-sovietic la 26 dec. 1958, p. 9.

³ Dacă în privința ceramicii lucrată la roată, avînd pereții mai groși, nu avem nici o îndolală că ea poate coexista cu ceramica lucrată cu mîna, în privința ceramicii lucrată la roată cu pereții subțiri, credem că sînt necesare încă noi confirmări, poate în condiții de găsire mai clare.

⁴ Pentru datarea și aria de răspîndire a acestor complexe de la noi și din U.R.S.S. cf. I. I. Liarușchin, *Место Роменско-Боршеских памятников среди славянских древностей*, în *Вестник Ленинградского университета*, nr. 20, p. 45—60; Maria Chișvasi-Comșa, *Slavii de răsărit pe teritoriul R.P.R. și pătrunderea elementului romanic în Moldova pe baza datelor arheologice*, în *SCIV*, IX, 1, 1958, p. 73—89; M. Petrescu-Dîmbovița, *Slawische Siedlungen im Moldaugebiet Rumäniens*, în *Slovenská Arheologia*, VI, 1, 1958, p. 209—222.

La început, cînd au fost descoperite primele materiale din secolele VIII—IX la apus de Nipru s-a crezut că există o cultură unitară, care cuprinde ambele maluri ale Niprului. De aceea aceste materiale, pînă aproximativ în anul 1954, erau numite în literatura de specialitate de tip *Romen-Borșevo*. În ultimul timp, o dată cu înmulțirea cercetărilor s-a constatat că între complexe slave (care preced statul Kievian) din stînga Niprului (complexele *Romen-Borșevo* propriu-zise) și cele din dreapta Niprului există o serie de deosebiri mai ales în ceea ce privește

cultură își are originea în regiunea dintre Nipru și Carpații Păduroși, unde sînt cunoscute așezările de tip Luka-Raikovețkaia. Triburile slave răsăritene, purtătoare a acestei culturi, în sec. VII, s-au deplasat către sud în Moldova, iar o parte a lor, coborînd foarte probabil prin valea Prutului, a ajuns chiar pînă în NE Bulgariei, unde astfel de complexe sînt documentate la Popina lîngă Silistra¹ (pl. I/22—28).

Cultura Luka - Raikovețkaia — Hlincea² I este caracterizată prin locuințe parțial adîncite în pămînt, cu cuptoare de lut cruțat sau din piatră și prin ceramică: oale, tigăi și castroane semisferoidale, de factură grosolană, lucrate cu mîna sau pe roata primitivă. Marginea oalelor sau a tigăilor, lucrate cu mîna, este adesea ornamentată cu adîncituri făcute cu degetul, unghia sau cu ajutorul unui bețîșor. Oalele lucrate pe roata primitivă au un aspect destul de grosolan, dar pereții sînt decorați cu benzi de linii orizontale și în val² (pl. I/1—12).

După părerea prof. I. Nestor complexe de tip Hlincea I nu au nici o legătură cu cele de tip Luka - Raikovețkaia din U.R.S.S., ci ele s-ar fi dezvoltat pe baze locale din complexe de tipul celui de la Sărata-Monteoru. Pentru a susține această teză prof. I. Nestor arată că în necropola slavă de la Sărata - Monteoru s-au găsit unele vase modelate cu mîna, care au pe muchia buzei adîncituri și că vasele lucrate pe roata primitivă din această necropolă ar putea fi puse în legătură cu olăria de același fel din complexe Hlincea I³. Prof. I. Nestor nu a prezentat însă o analiză minuțioasă a tehnicii de lucru și a formelor ceramice pentru a ne convinge că ceramica din complexe Hlincea I își găsește prototipuri la Sărata - Monteoru.

Pînă în prezent în Moldova nu se cunosc necropolele culturii Hlincea I (documentată numai prin așezări). De asemenea nu se știe care a fost tipul de așezare aparținînd necropolei de la Sărata - Monteoru. Trebuie să avem în vedere și faptul că pînă acum nu a fost descoperită nici o necropolă de tip Monteoru în Moldova. Astfel lipsesc verigile principale


formele și decorul ceramicii. Astfel, una din formele caracteristice complexelor de la răsărit de Nipru este borcanul cu partea inferioară tronconică, cu umerii puternic boltiți și cu gîtul înalt cilindric. Această formă nu a fost întîlnită pînă acum la apus de Nipru. De asemenea vasele de la răsărit de Nipru poartă adesea decor de linii oblice, în zig-zag, în formă de frunze de brad sau de cruci răsturnate, imprimat pe pasta moale în regiunea umărului cu ajutorul unui bețîșor înfășurat cu șnur. Acest sistem de ornamentare a ceramicii este necunoscut la apus de Nipru. În funcție de caracteristicile arătate mai sus cultura Roman-Borșevo a fost limitată pe un anumit spațiu exclusiv la Răsărit de Nipru (cf. L.L. Mongait, *Археология в СССР*, Moscova, 1955, p. 319, iar pentru complexe Inrudite dar nu identice de la apus de Nipru s-a adoptat denumirea de Luka Raikovețkaia după prima așezare unde au fost descoperite astfel de materiale.

Astfel numirea de „cultură Roman-Borșevo”, folosită de unii dintre cercetătorii noștri, atunci cînd se referă la complexe Hlincea I de la noi este cu totul improprie, deoarece aceste complexe se leagă direct de cele de la apus de Nipru de tip Luka Raikovețkaia și nu de teritoriul culturii Roman-Borșevo propriu-zise de la răsărit de Nipru.

¹ J. Vijarova, *Раннеславянская керамика из села Попина*, în *КС*, 63, p. 142—149; idem, *О происхождении болгарских пахотных орудий*, Moscova, 1956, p. 36—37 și p. 39, fig. 17.

² M. Petrescu-Dîmbovița, *op. cit.*, *passim*.

³ I. Nestor, *Problema slavilor în R.P.R.*, p. 13 și urm. În părerea pe care o susține prof. I. Nestor este inconsecvent, deoarece deși neagă existența slavilor răsăriteni, complexe Hlincea I le numește (de altfel impropriu) „de tip Roman-Borșevo”.



Pl. I. — Ceramică lucrată cu mîna și pe roată primitivă din complexele : 1, Spinoasa ; 2—12, Hlincea ; 13—21, Morești ; 22—28, Popina (Scara 1 :3).

pentru a putea dovedi continuitatea tipului de locuință și mai ales *continuitatea ritului funerar*, între complexul de la Monteoru și Hlincea I, factori esențiali care nu pot fi neglijați atunci când vrem să dovedim continuitatea aceleiași populații pe un teritoriu anumit. După părerea noastră, ipoteza dezvoltării exclusiv locale a culturii Hlincea I, formulată de prof. I. Nestor deocamdată nu poate fi sprijinită de documentele arheologice.

Atunci când vorbim de trăsăturile comune dintre complexele de tip Luka-Raikovețkaia și cele de tip Hlincea I avem în vedere:

— identitatea tipului de așezare (grădiști și seliști; în cadrul seliștilor locuințele fiind dispuse „în cuiburi” adică, câte două - trei la un loc);

— identitatea tipului de locuință (bordeie cu cuptoare de piatră sau lut cruțat);

— ceramica prezentînd trăsături comune în ceea ce privește tehnica de lucru, amestecul materiei degresante din pastă, formele caracteristice (oale, tigăi și castroane semisferoidale), precum și motivele ornamentale (adîncituri și creștături pe muchia buzei la unele vase modelate cu mîna și decorul de linii orizontale și în val pe oalele lucrate pe roata primitivă)¹.

Ritul de înmormîntare a acestor complexe deocamdată nu ne este cunoscut.

Desigur, așa cum ne-am exprimat și cu altă ocazie, cultura Luka-Raikovețkaia — Hlincea I fiind răspîndită pe un spațiu foarte întins, a avut fără îndoială o serie de variante regionale, pe care încă nu le putem deosebi, dar care se vor contura din ce în ce mai clar, o dată cu înmulțirea cercetărilor atît la noi cît și în țările vecine².

Aproximativ în același timp cu expansiunea către sud a unei părți a triburilor slave răsăritene din dreapta Niprului are loc și o expansiune către vest. O altă ramură a lor a trecut Munții Carpați și s-a așezat în bazinul Tisei superioare și a afluenților săi, cultura lor materială fiind documentată prin descoperirile de la Ujgorod (cartierele Radvanka și Galagova), Ardov, Cervenevo (așezare și cimitir tumular cu morminte de incinerare) și Galoci din regiunea subcarpatică a U.R.S.S.,³ precum și prin descoperirile de la Somotor în apropiere de Košice din R. Cehoslovacă⁴. Aceste triburi își păstrează caracterele lor esențiale de tip Luka-Raikovețkaia, dar venite în noul teritoriu, cultura lor materială suferă

¹ I. I. Liapuşkin, *op. cit.*, *passim*; V. K. Gonciarov, *Райковецкое Городище*, Kiev, 1950, p. 10—13; idem, *Работы волынской экспедиции 1948*, *Археологичні Пам'ятки УССР*, III, Kiev, 1952, p. 169—181.

Prin bunăvoința lui V. K. Gonciarov am putut studia și materialul inedit din săpăturile d-sale de la Luka-Raikovețkaia și celelalte așezări slave timpurii din preajma satului Raikl.

² Maria Chișvasi-Comșa, *Slavii de răsărit*, p. 76.

³ K. V. Berniakovici, *Исследования древнеславянского поселения VII—IX вв. в г. Ужгороде*, în *КС.*, Kiev, 1954, 3, p. 39—48; idem, *Древнеславянские памятники закарпатской области СССР*, în „*Slovenska Arheologia*”, V, 2, p. 435—445.

Cercetătorul sovietic atribuie complexele din bazinul Tisei superioare unor triburi slave răsăritene, care au întreținut legături atît cu regiunile de la est de Carpați cît și cu diferitele populații din interiorul arcului carpatic (cf. *Древнеславянские памятники...*, p. 445).

⁴ J. Pasztor, *Staroslovanské Zetnice v Somotore*, în *AR*, IX, 6, 1957, p. 827—832 și 841—843.

și influența diferitelor populații din interiorul arcului carpatic. Din regiunea Tisei superioare, o parte a acestor triburi împreună cu avarii, ajunge chiar pînă în centrul Transilvaniei, cultura lor materială fiind documentată la Morești, Moldovenești și Cipău — Sf. Gheorghe.

La Morești, în săpăturile din 1952, au fost găsite o serie de fragmente ceramice, lucrate cu mîna, unele din ele fiind decorate cu adîncituri pe buze (pl. I/16—20). Un alt fragment ornamentat cu benzi de linii orizontale, executate stingaci, este modelat pe roata primitivă ¹ (pl. I/21). Tot la Morești, în săpăturile executate în anul 1954 au fost scoase la iveală mai multe fragmente de tigăi de lut ² (pl. I/13—16). În Muzeul arheologic din Cluj se păstrează două fragmente de vase lucrate cu mîna, unul provenind dintr-o tigaie, iar celălalt dintr-o oală cu creștături pe buză, ambele fiind descoperite la Moldovenești ³. Fragmentele ceramice de la Morești și Moldovenești au unele trăsături comune cu ceramica de tip Hlincea I în ceea ce privește formele și decorul de alveole sau creștături pe muchia buzei oalelor, dar în același timp, ele se deosebesc printr-o pastă mai compactă.

La Cipău — Sf. Gheorghe, în anul 1954, în jurul unei „vetre” a fost descoperită împreună ceramică lucrată la roată și ceramică modelată cu mîna ⁴. Am arătat că ceramica lucrată la roată din acest complex se deosebește de cea de la Hlincea I din Moldova, ea avînd afinități cu vasele din complexe avare de pe valea Dunării mijlocii. În plus putem adăuga că și formele vaselor lucrate cu mîna se deosebesc într-o oarecare măsură de cele de la Hlincea I și că aici nu au apărut tigăile de lut ca la Morești și Moldovenești. Suprafața săpată însă fiind redusă, lipsa tigăilor s-ar putea datora și întîmplării.

Din nefericire nu cunoaștem nici tipurile de locuințe și nici ritul funerar al acestui aspect cultural. Pe baza ceramicii însă se poate afirma că în aceste complexe din centrul Transilvaniei se îmbină elemente de cultură slavă răsăriteană și elemente de cultură avară din cîmpia Panoanică, alcătuiind un aspect deosebit al culturii Luka-Raikovetkaia — Hlincea I propriu-zise. În funcție de aceste date considerăm că ele aparțin etnic unei populații slavo-avare, urmînd ca prin cercetările viitoare să se vadă care a fost contribuția fiecărui grup etnic la formarea acestui aspect cultural.

Fără îndoială tot dintr-un complex slavo-avar făcea parte și mormîntul descoperit întîmplător lîngă Tg. Secuiesc datat de noi în a doua jumătate a secolului VII. Inventarul mormîntului este format din patru vase (unul înrudit ca formă cu tipul Praga, iar celelalte trei avînd analogii în complexe avare din Ungaria), o zăbală și o sabie (azi pierdută) ⁵.

¹ K. Horedt și colectivul, șantierul, *Așezări slave în regiunile Mureș și Cluj*, în *SCIV*, III, 1952, p. 337, fig. 17/1—5.

² Idem, *Șantierul arheologic Morești*, în *SCIV*, VI, 3—4, 1955, p. 646, fig. 3/1—5.

³ Aceste materiale le-am putut studia prin bunăvoința lui K. Horedt.

⁴ K. Horedt și colectivul, *Șantierul arheologic Morești*, în *SCIV*, VI, 3—4, 1955, p. 662 și 646, fig. 3/6—16.

⁵ K. Horedt, *Ceramica slavă din Transilvania*, în *SCIV*, II, 2, p. 204—205 și pl. VIII. Prezența vasului înrudit ca formă cu tipul Praga se explică prin legăturile pe care le-au avut avarii cu populația slavă. Prezența vaselor de tip Praga este cunoscută și în necropola slavo-avară de la Devinská Nová Veš precum și în alte complexe asemănătoare.

Fiind vorba de o descoperire întâmplătoare nu avem date concludente pentru a lega fără nici o rezervă acest complex de cele din centrul Transilvaniei, dar în același timp nu posedăm suficiente date pentru a ne putea pronunța că el ar face parte dintr-un aspect cultural deosebit. Considerăm că descoperirea unor noi documente arheologice pe cursul superior al Oltului ar putea să ne dea unele rezultate prin care să se poată stabili dacă în complexele de la Morești-Moldovenеști, Cipău și în cel de la Tg. Secuiesc este vorba de aceeași populație sau de grupuri etnice deosebite.

În Transilvania, în afară de complexele slavo-avare, datate la sfârșitul secolului VII și mai ales în secolul VIII de la Morești, Moldovenеști etc. se cunosc și alte complexe, reprezentate prin necropole de inhumație (Gimbaș, Teiuș, Aiud etc.) datate în secolele VII—VIII și atribuite avarilor¹. Rămîne ca o problemă de studiat însă, care a fost contribuția elementului slav în aceste complexe. Ca exemplu amintim inventarul mormîntului nr. 3 din necropola avară de la Gimbaș care constă dintr-o fibulă „digitată” cu șapte butoni și mai multe inele de tîmplă cu pandantive în formă de stea, podoabe caracteristice ale femeilor slave. De asemenea, studierea minuțioasă și atentă a resturilor antropologice ne-ar putea oferi noi date care să le întregescă pe cele arheologice. Îmbinînd toate aceste rezultate am putea surprinde o eventuală coexistență a avarilor cu slavii de apus.

Pe lângă necropolele de inhumație avare se cunosc și necropole de incinerare slave, la Someșeni și Nușfalău. Necropola tumulară de la Someșeni a fost descoperită în anul 1956 de către prof. M. Macrea. Tumuliile conțin construcții de lemn în interiorul cărora au fost depuse mai multe urne funerare (lucrate pe roata de mînă cu învîrtiri repezi și decorate cu linii orizontale și în val) — găleți de lemn, oase de animale etc. Pe baza obiectelor de metal, cimitirul a fost datat de descoperitor în jurul anului 800 e.n.²

După cum se știe la Nușfalău primele săpături au început încă în al optulea deceniu al secolului trecut. În anul 1878, I. Mattyasovsky a săpat un tumul, în care, sub o lespede de piatră, într-un pămînt cenușos, au fost găsite fragmente aproximativ a trei-patru oale, oase omenești arse, fragmente de străchini (?), rămășițe a unor găleți, o piesă de bronz cu decor vegetal stilizat și monede (?).³ În anul următor, K. Torma a săpat încă un tumul în care au fost găsite fragmente din șase vase, oase omenești calcinate, cenușă și cărbune. Unul din vase conținea un cuțit de fier. Aproximativ în centrul tumulului erau așezate oase de cal, în jurul cărora se aflau câteva cercuri de la găleți de lemn, trei cuțite, o scăriță, două seceri și alte obiecte de fier⁴. Cu un an mai tîrziu J. Hampel, Fl. Romer și alții

¹ K. Horedt, *Avarii în Transilvania*, în *SCIV*, 3—4, 1956, p. 393—406.

² M. Macrea, *Necropola slavă de la Someșeni și însemnătatea ei istorică*, comunicare ținută la sesiunea științifică a Academiei R.P.R. la 27 septembrie 1957.

³ Datele în legătură cu aceste săpături le-am aflat din Repertoriul arheologic al R.P.R. art. Nușfalău (inedit) pe care l-am putut consulta prin bunăvoința lui K. Horedt.

⁴ Torma Károly, *A limes dacicus felső része*, Budapesta, 1880, p. 110—111.

au cercetat încă cinci tumuli. Unul din tumulii săpați care era de altfel și mai mare, avea în interior o construcție de lemn patrulateră în care s-au găsit oase calcinate, cenușă, cărbuni și fragmente ceramice aparținând aproximativ la 20—22 de vase. Între obiectele de metal găsite cu ocazia acestor săpături merită a fi amintite în chip deosebit o cataramă de bronz și o piesă de bronz turnată, cu grifon stilizat, de tip Keszthely, dintr-o garnitură de centură¹. Datele acestor săpături mai vechi fiind însă incomplete,

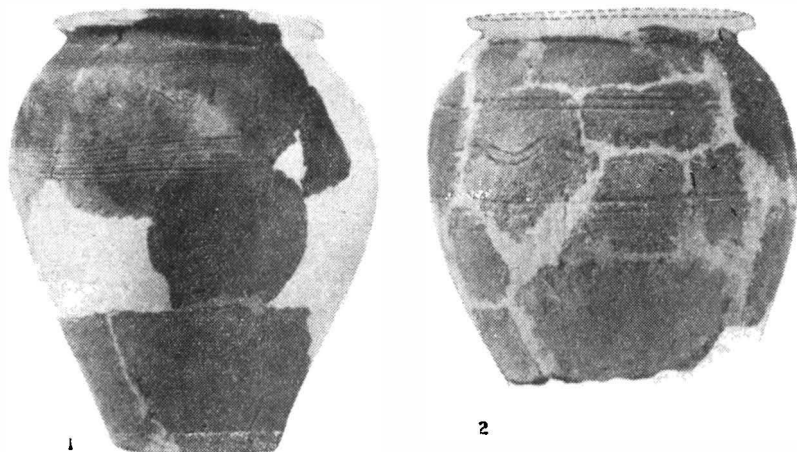


Fig. 1. — Nușfalău. Vase lucrate pe roata de mână cu învîrtiri repezi, din necropola de incinerare din sec. VIII.

în anul 1958 am executat acolo noi sondaje. Cu această ocazie am stabilit că tumulii de la Nușfalău conțin construcții de lemn fără urne. Oasele calcinate împreună cu alte obiecte : cuțite, podoabe și cu fragmente de vase sparte ritual în timpul ceremoniei înmormîntării zac pe podea în interiorul construcției de lemn. S-au obținut de asemenea interesante date în legătură cu sistemul de ridicare a tumulului. Vasele de la Nușfalău sînt lucrate la roata de mână cu învîrtiri repezi dintr-o pastă nisipoasă și ornamentate cu linii orizontale și în val. Toate au forma de borcane cu fundul îngust, umerii puternic boltiți și cu buza răsfrîntă în exterior (fig. 1).

După obiectele de metal de tip Keszthely, piese cu grifoni stilizați sau cu decor vegetal, precum și a aplicii de centură executată prin presare (descoperită de noi în 1958), datăm necropola tumulară de la Nușfalău în secolul VIII și eventual la începutul secolului IX.

¹ J. Hampel, *Asatások Szilágynagyfaluban*, în *AE*, I, 1881, p. 156—161; idem, *Altertümer des frühen Mittelalters in Ungarn*, Braunschweig, 1905, vol. II, p. 124 — 127 și vol. III, pl. 101—102.

În trecut necropola de la Nușfalău a fost greșit datată și atribuită greșit sarmaților ¹. C. Diculescu pentru prima oară socotește necropola de la Nușfalău ca aparținând slavilor ². Deși părerea lui C. Diculescu nu a fost admisă în acel timp, în lumina noilor cercetări ea s-a dovedit a fi valabilă.

După obiceiul de înmormintare, cît și după inventarul funerar (obiecte de tip Keszthely, ceramică, vedre de lemn etc.) cele două cimitire, de la Nușfalău și Someșeni aparțin unor triburi slave apusene, care însă veniseră în contact și aveau legături cu avarii. Influența avară este dovedită prin prezența oaselor de cal în tumuli, obicei necunoscut în cimitirile slave timpurii, cu ceramica de tip Praga, dinainte de venirea avarilor. Faptul că în necropola de la Someșeni rămășițele defunctului sînt depuse în urne funerare, pe cînd la Nușfalău nu avem urne, ne face să tragem concluzia că în cele două necropole avem de-a face cu triburi slave de apus deosebite. E posibil că prezența acestor triburi în Crișana și Transilvania să se explice prin căderea imperiului avar în anul 800 tocmai data în jurul căreia sînt încadrate cronologic cele două necropole.

Unor slavi apuseni trebuie atribuită, după părerea noastră, necropola de inhumatie de tip Stare Mesto de la Ciumbud, descoperită de Alexandru Ferenczi. Noi presupunem că această necropolă trebuie eventual pusă în legătură cu prezența în Transilvania a unor slavi moravi, care și-au găsit aici loc de refugiu în urma luptelor cu ungurii, sub loviturile cărora cade și statul morav la anul 906.

Tot dintr-un mormint de inhumatie de tip morav provine foarte probabil, perechea de pinteni de tip carolingian de la Tărtăria ³. Nu ar fi exclus ca noi cercetări să scoată la iveală și aici o necropolă de tipul celei de la Ciumbud.

În secolul IX, primul imperiu bulgar, sub Krum și Omurtag, își întinde stăpînirea și asupra teritoriului din nordul Dunării. Această expansiune, despre care pomenesc doar puține izvoare scrise (și acelea adesea destul de confuze) ⁴, poate fi documentată și prin descoperirile arheologice. Amintim între acestea mormintele de inhumatie din sec. IX—X de la Sebeș și Blandiana, tezaurul de la Sinnicolău Mare (Nagyszentmiklós), ulcioarele cu semne (care au la origine rune protobulgare) de la Celei și Bucov, prezența ceramicii de tip Saltovo și a altor elemente sud-dunărene, pătrunse în acel timp în nordul Dunării. Avînd în vedere răspîndirea geografică a descoperirilor de mai sus putem afirma că în componența primului stat bulgar intra Oltenia, Muntenia, o parte din Moldova, Banatul și Transil-

¹ Torma K., *op. cit.*, p. 111—112, Pulszky F., *Magyarország Archaeológiája*, Budapesta, 1897, vol. II, p. 78; J. Hampel, *Alterthümer...*, vol. II, p. 124—127; Gárdonyi, *A Magyarországi halmok Kérdéséhez*, în *AÉ*, XXXIV, 1914, p. 395.

² C. Diculescu, *Die Gepieden*, Halle - Leipzig, 1922, p. 262.

³ K. Horedt, *Voievodatul de la Bălgrad-Alba Iulia*, în *SCIV*, V, 3—4, 1954, p. 496—497. Foarte probabil tot unor slavi apuseni, veniți dinspre Boemia, aparțin și complexele din care provin ploștile de lut din secolul IX descoperite în Transilvania de sud; cf. K. Horedt, *Ceramica slavă din Transilvania*, p. 205, pl. XI/7—8, și vasul bitronconic pl. XI/1.

⁴ De problema expansiunii primului imperiu bulgar în nordul Dunării pe baza izvoarelor scrise s-a ocupat în ultimul timp P.P. Panaitescu; cf. A. Grecu, *Bulgaria în nordul Dunării în veacurile IX—X*, în *Studii și cercetări de istorie medie*, I, 1950, p. 223—236.

vania de sud. Prin cercetările viitoare rămîne să se vadă dacă nu cumva în componența acestui stat intra și nordul Transilvaniei ¹.

În cadrul primului imperiu bulgar în secolele IX—X nu se poate vorbi de o populație unitară din punct de vedere etnic. Protobulgarii formau mai mult clasa dominantă, pe cînd marea majoritate a populației imperiului era reprezentată de slavi de sud și populație romanică. Aceste trei grupuri etnice, trăind în strînsă legătură, s-au influențat reciproc și au împrumutat unele de la altele elemente ale culturii materiale (ceramică, motive ornamentale etc.). De aceea cultura materială a secolelor IX—X prezintă caractere amestecate fapt care îngreunează adesea atribuirea ei etnică. Totuși examinînd cu atenție elementele esențiale ale culturii materiale (ritul de înmormîntare, tipul de locuință și altele) se pot stabili unele caracteristici ale unui grup etnic sau altuia și influențele reciproce care s-au petrecut între diferitele grupuri etnice, venite în contact. În acest sens cităm descoperirile de la Blandiana și Sebeș, unde inventarul ceramic este format nu numai din vase de tip Saltovo, ci și din vase specifice slavilor meridionali, precum și din forme hibride rezultate din cele două grupe. Observația ne dovedește că protobulgarii atunci cînd au pătruns în Transilvania și în eneral la nord de Dunăre trăiau în simbioză cu populația slavă din Peninsula Balcenică și ca urmare a acestui fapt cultura lor materială începuse să se slavizeze ². La Blandiana avînd de-a face cu o descoperire întîmplătoare alături de mormintele de inhumatie protobulgare au putut exista și morminte de incineratie aparținînd populației slave, care a ajuns aici împreună cu protobulgarii.

E foarte posibil că în timpul expansiunii primului imperiu bulgar în nordul Dunării împreună cu populația slavo-bulgară să fi pătruns din sud și un număr desful de mare de populație romanică, întărind elementul romanic local.

O altă necropolă birituală (cu morminte de incineratie și de inhumatie) slavo-bulgară a fost săpată de Vlad Zirra la Histria, ³ foarte asemănătoare în ceea ce privește inventarul cu cea de la Blandiana. Necropolele bulgaro-slave de la Blandiana, Sebeș și Histria se leagă de cele din Bulgaria de la Novi Pazar, Pliska și Bukjovici ⁴.

¹ K. Horedt, *Untersuchungen zur Frühgeschichte Siebenbürgens*, București, 1958, cap. Zeligrad - Blandiana, *Beiträge zur Geschichte Siebenbürgens im 9.—10. Jahrhundert*, p. 112—137; M. Chișvasi - Comșa, *Cteva date arheologice în legătură cu stăpînirea bulgară în nordul Dunării în secolele IX—X. Volumul omagial C. Dăncoviciu* (sub tipar).

² M. Chișvasi-Comșa, *Unele concluzii istorice pe baza ceramicii din secolele VI—XII*, în SCIV, VIII, 1—4, p. 274—276.

³ Vlad Zirra, *Cimitirul feudal timpuriu de la capul Viilor*, în *Materiale*, IV, 1957, p. 69—76; idem, *Raport preliminar asupra săpăturilor în necropola din epoca feudală timpurie de la Histria*, citat la sesiunea Academiei R.P.R., decembrie 1956.

⁴ S. R. Stancev, *Новый памятник ранней болгарской культуры*, în SA, XXVII, 1957, p. 107—132; idem, *Керамика от Голямата Могила*, în *Разкопки и Проучивания III*, Sofia, 1948, p. 227—234. S. Georgieva, *Разкопки на Могили № XXXIII и XXXII в Плиска*, în *Izvestia - Institut*, XX, 1955, p. 11—42; Krsto Mlatev, *La céramique slave en Bulgarie et son importance pour l'archéologie slave des Balkans*, Sofia 1948, p. 53 fig. 42/1—2; Stantcho Stantscheff, *L'archéologie slave en Bulgarie de 1945—1948*, în *Slavia Antiqua*, II, 1949, p. 528.

Populația slavă din cadrul primului imperiu bulgar este reprezentată nu numai în necropole mixte slavo-bulgare, ci și prin necropole exclusiv de incinerare, cum sînt cele două necropole de la Satu-Nou ¹ săpate de Bucur Mitrea și necropola de la Castelu, reg. Constanța (săpată de N. Harțuchi), care își găsesc analogii în Bulgaria la Vîrbovka ². Menționăm totuși faptul că în cele două necropole de la Satu-Nou sînt o serie de vase care în ceea ce privește forma și decorul nu sînt specifice, se pare, regiunii Dunării de jos. Ele au analogii destul de apropiate însă la slavii apuseni. Întrucît datele de care dispunem sînt insuficiente, materialul nefiind publicat, nu putem da încă o explicație valabilă acestui fenomen, mărginindu-ne doar la constatarea lui.

Prezența populației slave meridionale-bulgare la nord de Dunăre este atestată și de o serie de toponime ca Dimbovița, Milcov, Tîrnava, Zlatna, Bălgrad, Țeligrad și altele ³.

Slavii de sud sînt aceia care ne-au influențat cel mai mult în limbă, obiceiuri, viața socială și culturală.

În privința culturii materiale a populației străromînești din nordul Dunării, care în secolele IX—X se afla sub stăpînire bulgară, prin săpăturile de la Bucov (r. Ploești), s-a putut stabili că ea folosea locuințele adîncite pe jumătate în pămînt cu vetre libere, spre deosebire de tipul de locuință slav cu cuptoare de piatră sau lut cruțat. În așezarea de la Bucov a apărut și o categorie de vase cu totul deosebite, de ceramica slavă (dezvoltată din vasele de tip Praga) și de ceramica de tip Saltovo, de origine protobulgară. Această nouă categorie ceramică s-a dezvoltat din olăria de bucătărie romană provincială din secolele IV—VI și constituie, după părerea noastră, ceramica specifică populației străromînești din secolele IX—X ⁴. Dar străromîinii din așezarea de la Bucov nu folosesc numai propria lor ceramică, ci ei au împrumutat de la populația slavo-bulgară cu care au venit în contact, diferite forme de vase. Dacă ne este cunoscut tipul de locuință și alte elemente ale culturii materiale străromînești, pînă în prezent, cercetările fiind abea la început, nu a putut fi încă descoperit nici un cimitir despre care să se poată spune că aparține unei populații străromînești. Totuși în cimitirele descoperite există unele obiceiuri de a înmormînta pe cei morți pe care le socotim păstrate prin intermediul populației romanizate. Ca o influență a populației romanice (care conviețuia cu populația slavo-bulgară), considerăm mormintele de incinerare în cutii de cărămizi romane reutilizate din cimitirul de la Histria. Un asemenea fel de înmormîntare nu era obișnuit la slavi. În schimb, acest obicei era cunoscut la populația

¹ B. M[itrea], *Cimitirul de incinerare din comuna Satu-Nou*, în *Studii*, 1—2, 1949, p. 146—151. În 1956 a fost descoperit încă un cimitir de incinerare. În 1957 săpăturile au continuat în ambele cimitire. Informații de la B. Mitrea.

² V. Mikov, *Старите славяни на юг от Дунава*, în *Исторически Преглед*, 1947, an. III, 2, p. 155—160; Krsto Miatev, *La céramique slave en Bulgarie et son importance pour l'archéologie slave des Balkans*, Sofia, 1948, p. 51, fig. 41.

³ Informații în legătură cu toponimele slave meridionale am primit de la acad. E. Petrovici.

⁴ M. Chișvasi-Comșa, *Săpăturile de la Bucov, (r. și reg. în Ploești) în Materiale*, V, 1959, p. 495—500; idem, *Săpăturile de la Bucov, în Materiale*, VI, 1959 (sub tipar.)

din provinciile romane de la Dunărea de jos¹. Deși încă nu avem verigi de legătură între mormintele romane în cutii de cărămidă și cele din epoca feudală timpurie, totuși se poate presupune persistența acestui obicei până în epoca feudală timpurie. Nu este exclus de asemenea, ca obiceiul de a acoperi urnele cu un capac sau cu o lespede de piatră constatată în același cimitir să se fi păstrat tot prin intermediul populației locale, deoarece urnele slave timpurii nu au capac.



S-a putut remarca din cele expuse mai sus că între diferitele complexe slave de la noi există deosebiri în ceea ce privește modul de înmormântare (cimitire plane, cimitire tumulare), în obiceiurile funerare (înmormintările simple în gropi, înmormintări în urne, unele cu ofrande altele fără etc.), în inventarul și sistemul de construcție a locuințelor, în tehnica de lucru a ceramicii etc. Aceste deosebiri pot fi explicate pe de o parte prin apartenența complexelor unor triburi deosebite², venite la noi din diferite regiuni, pe de altă parte, prin contactul pe care slavii l-au avut cu alte populații, (romanitatea de la Dunăre, avarii, protobulgarii și alții) care au influențat cultura lor materială.

Diferitele complexe analizate ne oferă prețioase date nu numai în ceea ce privește apartenența lor etnică ci și asupra organizației sociale a slavilor. Astfel, cimitirul de la Sărata-Monteoru reflectă clar organizarea gentilică în faza ei de destrămare la slavii timpurii de pe teritoriul țării noastre. Mai târziu, în secolul VIII și la începutul secolului al IX-lea avem de-a face cu o societate semipatriarhală-semifeudală, când, cu cât înaintăm, în timp, cu atât societatea evoluează către diferențierea în clase antagoniste. Această diferențiere socială se reflectă clar în necropola tumulară de la Nușfalău. Aici, cu cât cel înmormântat ocupa un loc mai important în societate, cu atât i se ridică o movilă mai mare. Proporționale cu movila erau și construcția de lemn din interiorul acesteia și ofrandele. În sfârșit, în secolele IX—X, în timpul expansiunii primului imperiu bulgar la nord de Dunăre, avem de-a face cu un stat feudal timpuriu. Slavii de sud, care pătrund în acest timp în nordul Dunării, vin evident în cadrul statului bulgar. De relații feudale ne vorbesc și toponimele ca : Bălgrad, Ţeligrad și altele, care ne dovedesc că pe locurile respective avem de-a face cu așezări întărite de tip feudal timpuriu.

¹ D. Tudor, *Oltemia romană*, București, 1942, p. 122—125.

² Păreră prof. I. Nestor că nu există o diferențiere din punct de vedere cultural a triburilor slave înainte de sfârșitul sec. IX și deci înainte de această dată nu se poate vorbi, pe baza culturii materiale de slavi apuseni, slavi răsăriteni etc. (*I. Nestor, Problema slavilor în R.P.R.*... p. 13—14), nu poate fi susținută. În general este cunoscută cultura triburilor slave apusene, care au precedat statul morav și prin comparație se poate constata că în secolul VIII această cultură este cu totul deosebită de cultura triburilor slave răsăritene care au precedat statul de Kiev. În ceea ce privește teritoriul țării noastre este suficient să comparăm materialul din două complexe aproximativ contemporane, Hlincea I și Nușfalău, pentru ca să ne convingem de diferența care există în ceea ce privește compoziția pastei, tehnica de lucru etc. a ceramicii și despre legăturile pe care aceste complexe slave le au, Hlincea I către est, iar Nușfalău către vest. (cf. pl. I și fig. 1).

Deși insuficiente, totuși cercetările din ultimul timp au scos la iveală o serie de materiale, care aruncă o lumină asupra culturii materiale slave de la noi.

Paralel cu cultura slavă s-a dezvoltat și cultura populației locale, care a influențat cultura slavă dar și ea la rândul ei a fost influențată de aceasta. Cunoașterea mai amănunțită a raporturilor și influențelor reciproce între cele două populații ni se pare una din principalele probleme, ce stau în fața cercetărilor noastre viitoare.

MARIA COMȘA

СЛАВЯНЕ НА ТЕРРИТОРИИ РУМЫНСКОЙ НАРОДНОЙ РЕСПУБЛИКИ В VI—IX ВВ. В СВЕТЕ АРХЕОЛОГИЧЕСКИХ ИССЛЕДОВАНИЙ

КРАТКОЕ СОДЕРЖАНИЕ

Пребывание на территории РНР упоминаемых в письменных источниках VI—VII вв. ранних славян, именуемых антами и склавинами, археологически установлено вскрытием бескурганного могильника с трупосожжением в Сэрата-Монтеору (содержащего погребения в урнах и в ямах), а также двух погребений с трупосожжением в Балта-Верде. К этому можно было бы еще добавить раннеславянскую землянку в Шипоте - Сучава и несколько находок на территории Бухареста (Холм Михай Водэ, Куртя Веке, Фундени, Дамэроая).

В Закарпатье анты и склавины проникают еще в VI в., распространяясь главным образом по степи и по более доступным долинам. К этому времени относятся открытые в Трансильвании поселения и могильники типа Банд-Морешти. В Трансильванию славянские племена проникли не ранее середины VII в., после исчезновения гепидской культуры.

В конце VII в., и особенно в VIII—IX вв., ветвь восточнославянских племен — носительница культуры Лука Райковецкая — Глинча I, продвинулась на юг в Молдавию, а отсюда, по всей вероятности, по долине Прута; часть их доходит даже до северо-восточной Болгарии, их материальная культура обнаружена в Поине близ Силистрии.

Мнение проф. И. Нестора о местном развитии культуры Глинча I из комплекса типа Сэрата-Монтеору пока не подтверждается существующими археологическими материалами, так как культура Глинча I установлена лишь в поселениях, а поселение могильника в Сэрата-Монтеору не удалось открыть.

Примерно одновременно с экспансией части восточнославянских племен из правобережья Днепра к югу произошла и экспансия другой ветви на запад, в бассейн Верхней Тиссы и ее притоков (Ужгород, Ардов, Червенево и Галочи в Закарпатской области (СССР) и Сомотр в Восточной Словакии). Вместе с аварами часть этих племен доходит из района Верхней Тиссы до центра Трансильвании (Морешти, Молдовенешти и Чипэу — Св. Георге).

Западным славянам принадлежат два курганных могильника с трупосожжением (VIII и начала IX вв.), открытых в Трансильвании в Нушфалзу и Сомешенд. Могильник с трупосожжением в Чумбруде связан с моравами, отступившими в Трансильванию в результате войн с венграми, под ударами которых пало в 906 году и моравское государство.

Протоболгарская культура обоснована находками в Бландиане и Себеше. То, что в протоболгарских комплексах встречаются и славянские элементы (особенно в керамике), доказывает, что, проникнув в Трансильванию и вообще к северу от Дуная, протоболгары жили в симбиозе со славянским населением Балканского полуострова, вследствие чего в их культуру стали проникать славянские элементы. Славяно-болгарский двуобрядный могильник известен и в Истрии и в Добрудже. Но большинство населения первой болгарской империи состояло из южных славян и древнерумынского населения. Материальная культура южных славян удостоверяется исключительно могильниками с трупосожжением в Сату-Ноу и Кастелу (Констанцской области). Присутствие южнославянского населения к северу от Дуная подтверждается топонимией — Дымбовица, Милков, Тырнава, Златна, Балград, Целиград и другие. Наибольшее влияние на древнерумынское население оказали южные славяне, на их язык, обычаи, общественную и культурную жизнь. Что касается материальной культуры, проторумынского населения к северу от Дуная, находившегося в IX—X вв. под болгарским господством, то раскопками в Букове можно было установить пользование землянками с открытым очагом и керамикой римско-византийской традиции.

В различных славянских комплексах на территории РНР можно наблюдать кое-какие различия в способе захоронения (бескурганные и курганные могильники), в похоронных обрядах, системе строительства жилищ, в керамике и т.д. Подобные различия можно, с одной стороны, объяснить принадлежностью комплексов к различным племенам, пришедшим из различных районов, а с другой стороны, контактом славян с другими народностями (римское влияние по Дунаю, авары, протоболгары и другие), повлиявшими на их материальную культуру.

Рассмотренные комплексы дают ценные сведения и об общественной организации различных славянских племен. Ранние славяне пришли к Дунаю с родовой организацией в состоянии распада. Позже, в VIII—IX вв., уже появляется полупатриархальное — полуфеодалное общество. Подобное социальное расслоение ярко отражается в могильнике в Нушфалзу. Наконец, в IX—X вв. южные славяне-болгары переходят к северу от Дуная, в состав первой Болгарской империи, бывшей ранее феодальным государством.

ОБЪЯСНЕНИЕ РИСУНКОВ

Таблица I. Лепная и обработанная на примитивном кругу керамика из комплексов: 1 — Спиноаса; 2—12 — Глича; 13—21 — Морешти; 22—28 — Попина (масштаб 1 : 3).

Рис. 1. — Нушфалзу. Сосуды, обработанные на быстровращающемся ручном кругу, из могильника с трупосожжением VIII в.

LA PRÉSENCE DES SLAVES SUR LE TERRITOIRE ROUMAIN AUX VI^e—IX^e SIÈCLES, À LA LUMIÈRE DES RECHERCHES ARCHÉOLOGIQUES

RÉSUMÉ

Les Slaves de la première période, mentionnés par les sources des VI^e—VII^e siècles sous le nom d'Antes et de Slavènes, sont attestés archéologiquement sur le territoire roumain par la nécropole plane à incinération de Sărata-Monteoru (qui contient des tombes à urnes et à fosses) ainsi que par les deux tombes à incinération de Balta Verde. On pourrait y ajouter le fond de cabane slave ancienne de Şipot-Suceava et quelques découvertes faites sur le territoire de Bucarest (colline de Mihai Vodă, Curtea Veche, Fundeni, Dămăroaia).

Les Antes et les Slavènes ont pénétré dès le VI^e siècle dans les régions extracarpatiques, où ils ont plus particulièrement occupé les régions de plaine et les vallées plus accessibles. C'est de cette époque que datent en Transylvanie les établissements et les nécropoles du type Band-Moreşti. Les tribus slaves n'ont pas pénétré en Transylvanie avant le milieu du VII^e siècle, à savoir après la disparition de la civilisation gépide.

À la fin du VII^e siècle, mais surtout aux VIII^e—IX^e siècles, une branche des tribus slaves orientales, appartenant à la civilisation du type Luka-Raikovetzkaia-Hlincea I, se dirigea vers le Sud, en Moldavie, et de là, très probablement par la vallée du Pruth, un tronçon parvint même jusqu'au Nord-Est de la Bulgarie, leur civilisation matérielle étant attestée à Popina près de Silistra.

L'opinion du professeur I. Nestor, qui affirme le développement exclusif local de la civilisation de Hlincea I à partir de complexes du type de celui de Sărata-Monteoru, ne saurait être soutenue à l'heure actuelle en se fondant sur les matériaux archéologiques existants, puisque la civilisation de Hlincea I n'est attestée que par des stations et que la station à laquelle appartenait la nécropole de Sărata-Monteoru n'a pas pu être découverte.

Presque en même temps que l'expansion vers le Sud d'une partie des tribus slaves orientales de la droite du Dniéper, une autre branche se dirigea vers l'Ouest, vers le bassin de la Tisa supérieure et de ses affluents (Ujgorod, Ardov, Cervenevo et Galoci dans la région subcarpatique de l'U.R.S.S., et à Somotor dans l'Est de la Slovaquie). Des régions de la Tisa supérieure, une partie de ces tribus parvint, avec les Avars, jusqu'au centre de la Transylvanie (Moreşti, Moldovenesti et Cipău-Sf. Gheorghe).

C'est aux Slaves occidentaux qu'appartiennent les deux nécropoles tumulaires à tombes d'incinération (du VIII^e siècle et du début du IX^e) découvertes en Transylvanie à Nusfalău et Someşeni. L'auteur attribue aux Slaves moraves la nécropole de Ciurbrud. Ces derniers se réfugièrent en Transylvanie à la suite de leurs luttes avec les Hongrois qui anéantirent aussi l'État morave en l'an 906.

La civilisation protobulgare est attestée par les découvertes faites à Blandiana et à Sebeş. Le fait qu'on rencontre également dans ces complexes protobulgares des éléments slaves (surtout en ce qui concerne la céramique) prouve que lorsque les Protobulgares pénétrèrent en Transylvanie et en général, au Nord du Danube, ils vivaient en symbiose avec la population slave de la péninsule Balkanique, et que par conséquent leur civilisation matérielle avait déjà commencé à se slaviser. Une nécropole birituelle slavo-bulgare a été découverte aussi à Histria, en Dobrogea. Mais la majorité de la population, qui appartenait au premier Empire bulgare, était formée de Slaves méridionaux et d'une population romane ou proroumaine. La civilisation matérielle des Slaves méridionaux est attestée par les nécropoles, exclusivement à incinération, de Satu Nou et de Castelu (région de Constantza). La présence de la population slave méridionale au Nord du Danube est attestée par une série de toponymes : Dimbovița, Milcov, Tirnava, Zlatna, Bălgard, Teligrad, etc. Ce sont les Slaves méridionaux qui ont exercé la plus grande influence sur la langue et les coutumes, ainsi que sur la vie sociale et culturelle des Roumains. En ce qui concerne la civilisation matérielle de la population proroumaine du Nord du Danube — région qui aux IX^e—X^e siècles se trouvait sous la domination bulgare —, les fouilles de Bucov ont permis d'établir son genre d'habitation grâce aux fonds de cabanes à âtre libre et à la céramique de tradition romano-byzantine qu'on y a trouvés.

Dans les divers complexes slaves découverts en Roumanie, on a pu observer différentes variantes du rite funéraire (nécropoles planes, nécropoles à tumulus coutumes funéraires), le système de construction des habitations, la céramique, etc. Ces différences peuvent s'expliquer d'une part par l'appartenance de ces complexes à des tribus différentes, arrivées en Roumanie de diverses régions, et d'autre part, par le contact des Slaves avec d'autres populations (romanité danubienne, Avars, Protobulgares et autres) qui ont exercé leur influence sur la civilisation matérielle des Slaves.

Les complexes analysés fournissent encore de précieuses données concernant l'organisation sociale des différentes tribus slaves. Les Slaves anciens sont arrivés en Roumanie avec une organisation gentilice en décadence. Plus tard, aux VIII^e—IX^e siècles, la société sera mi-patriarcale — mi-féodale. Cette différenciation sociale se reflète très nettement dans la nécropole de Nuşfalău. Enfin, aux IX^e—X^e siècles, les Slaves méridionaux — bulgares arrivent au Nord du Danube dans le cadre du premier Empire bulgare qui est un Etat féodal de début.

EXPLICATION DES FIGURES

Pl. I. — Céramique faite à la main et au tour primitif, provenant des complexes de : 1, Spinoasa ; 2—12, Hîlncea ; 13—21, Moreşti ; 22—28, Popina (échelle :1/3).

Fig. 1. — Nuşfalău. Vases façonnés au tour à main à rotations rapides, trouvés dans la nécropole à incinération du VIII^e siècle.

CONTRIBUȚII LA CUNOAȘTEREA CULTURII STRĂROMÎNE ÎN LUMINA SĂPĂTURILOR DE LA BUCOV (r. și reg. PLOEȘTI)

(Studiu preliminar)

Până de curînd lipseau cu desăvîrșire date arheologice referitoare la populația veche romînească de la nordul Dunării, din perioada secolelor VI—XII. De aceea, în planul de activitate al Institutului de arheologie al Academiei R.P.R., s-a acordat o atenție deosebită acestei probleme, programîndu-se sondaje și săpături în diferite regiuni ale țării. Între descoperirile făcute în ultimul timp, un loc de frunte îl ocupă complexul arheologic de la Bucov (r. și reg. Ploești).

În anul 1941 prof. I. Nestor și Dinu V. Rosetti au descoperit în partea de vest a comunei Bucov, cartierul Rotari, o așezare din epoca feudală timpurie. Cercetarea acestei așezări a fost programată însă abia în anul 1956 în cadrul Comisiei pentru originea și formarea poporului român. Cercetările au continuat apoi și în anii 1957 și 1958.

Așezarea Bucov-Rotari (= Bucov I) este situată pe capătul unui promontoriu, odinioară înconjurat de trei părți cu apă. Ca întindere așezarea cuprindea aproximativ 10 000 m², numărînd maximum cinci-șase bordeie și cam tot atîtea construcții de suprafață. Așezarea veche fiind suprapusă de gospodăriile actuale, o suprafață de circa 4 000 m² cuprinzînd o parte din complexele vechi a fost distrusă cu ocazia diferitelor lucrări. Noi am mai putut cerceta două bordeie, trei construcții de suprafață, un cuptor de pîine adîncit în pămînt cu groapă de acces, o groapă rituală și o serie de alte gropi cu resturi arheologice.

Numai o mică parte din așezare a rămas necercetată.

O primă problemă pe care ne-am pus-o a fost stabilirea raportului cronologic dintre bordeie și construcțiile de suprafață. Observația pe care am putut-o face este aceea că nici o construcție de suprafață nu supra-pune un bordei, iar bordeiele nu întretaie construcțiile de suprafață. În cuprinsul așezării nu am găsit nici o suprapunere sau întretăiere a două

complexe din epoca feudală timpurie, fapt care ne-a făcut să tragem concluzia că așezarea Bucov-Rotari a avut un singur nivel de locuire.

Cele două bordeie cercetate au forma aproape pătrată ($4 \times 4,20$ m și $3 \times 3,20$ m) fiind adâncite în pământ cu 1 — 1,10 m de la nivelul vechi. Groapa bordeielor era săpată în lutul galben și nu avea niciun fel de căptușeală de loasbe de lemn. Partea

care completa peretele bordeiului la suprafața solului era făcută din crengi sau nuiele împletite și lipite cu lut. Nu avem încă date care să ne indice în ce fel era construit acoperișul. Fiecare din cele două bordeie, în colțul de NE, are câte o vatră deschisă rotundă (bordeiu nr. 1) sau ovală (bordeiu nr. 2) puțin adâncită la mijloc (fig. 1). Vatra bordeiului nr. 1 a suferit și o refacere. Vatra avea o fețuială subțire de lut direct pe podea sau cum e cazul în bordeiu nr. 1 atunci când vatra a fost refăcută pe vechia vatră și sub noua fățuială s-au pus câteva pietre de riu.

Inventarul bordeielor constă din diferite obiecte de uz casnic (fusaiole de lut de diferite forme și mărimi, împungătoare de os, cuțite etc), podoabe (mărgele, fragmente

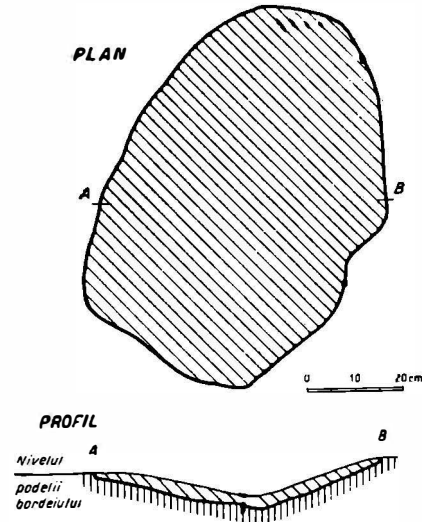


Fig. 1. — Bucov-Rotari, Planul și profilul vtrei bordeiului nr. 2.

de inele de timplă) și mai ales o mare cantitate de ceramică.

Cele trei construcții de suprafață aveau pereții din birne de lemn și crengi sau nuiele împletite și lipite cu lut. Pe lipitura arsă s-au păstrat numeroase amprente ale materialelor din care au fost construiți pereții. S-a putut observa, în repetate rânduri, că aceste construcții nu au gropi de pari la colțuri, fapt care ne-a făcut să presupunem că pereții se sprijineau pe tălpi de birne așezate la suprafața solului, încheindu-se la colțuri în cruce. Același sistem era folosit și pentru pereții de la suprafața solului la bordeie.

Una din aceste construcții de suprafață era folosită ca atelier de fierărie. În interiorul și în preajma acestui atelier s-a găsit o mare cantitate de zgură și bucăți de lupe de fier. În atelier printre zgură s-au găsit fragmentele fluierului de la foale. Vatra pe care lucra fierarul se afla în afara construcției lipită însă de peretele de nord. Ea avea forma unui triunghi cu laturile egale și cu colțurile mult rotunjite. Vatra fusese refăcută de șase ori. În atelier s-au găsit două vîrfuri de săgeți, ambele de același tip — în formă de frunză alungită — un amnar, și mai multe vase strivite pe loc : o oală mare cenușie, mai multe oale roșii, un fragment dintr-un uciior amforoidal și un fragment dintr-un uciior smălțuit cu verde. În afara atelierului în imediata sa apropiere s-au găsit o serie de unelte, între care menționăm în chip deosebit un ciocan de fierar cu ambele

capete lucrătoare. După tipul de amnar și virfurile de săgeți cit și pe baza resturilor din cele două inscripții slave care fuseseră sgîriate pe peretele de sud, atelierul poate fi datat în prima jumătate a secolului X¹.

Celelalte două construcții de suprafață neavînd vetre sau vreo altă urmă unde să se fi făcut focul le-am socotit simple dependențe, făcute cu diferite scopuri în preajma locuințelor permanente care erau bordeiele. Eventual prin faptul că aceste construcții sînt numai dependențe s-ar putea explica și inventarul lor sărac în comparație cu acela al bordeielor.

Pentru piine și turtele care nu puteau fi coapte pe vatră, populația de la Bucov-Rotari folosea cuptoare de tipul celui aflat în marginea de sud-vest a așezării (suprafața N.). Acest cuptor era adîncit în pămîntul viu, avînd vatra ovală, lungă de 1,60 m și lată de 1,25 m, iar înălțimea maximă a bolții de 0,60 m. Bolta și vatra cuptorului fuseseră date cu lipitură, care pe alocuri se vede că a fost refăcută. Gura cuptorului este ca un fel de canal, lung de 0,25 m. Înălțimea gurii este de 0,30 m iar lățimea de 0,40 m. Groapa de acces a cuptorului are forma unui patruleter neregulat adîncită cu 0,70 m de la nivelul vechi, avînd laturile lungi de 3 m, o latură din fața cuptorului de 1,40 m, iar latura opusă de 2,40 m. În groapa de acces a cuptorului s-au găsit fragmente de vase, iar în fața cuptorului și pe fundul gropii o mare cantitate de cenușă. În preajma gropii de acces a cuptorului se aflau mai multe grămăjoare de mei carbonizat. Bordeii cu vatră deschisă pe care-l întîlnim la Bucov își are originea în bordeiele traco-dacice care s-au păstrat pînă în epoca feudală timpurie prin intermediul populației romanizate. Bordeie dacice cu vatră au fost descoperite de D. Berciu la Ostrovul Șimian (în săpăturile din 1933—1935)² și de Eugen Comșa la Chirnogi (r. Oltenița), precum și în alte puncte de pe valea Dunării³.

După părerea noastră păstrarea acestui tip de locuință de la daci ne-o dovedește și menținerea în limba romînă a cuvîntului *vatră* de origine traco-dacică⁴.

Bordeiul cu vatră continuă să existe și în epoca feudală. R. Vulpe a descoperit la Izvoare un bordei feudal cu o vatră ovală aflată aproape pe mijlocul podelei⁵. Un alt bordei feudal cu vatră semnalează Eugen Comșa la Făurei, pe Mostiștea⁶. Bordeii cu vatră este documentat și etnografic, fiind un tip de locuință destul de des întîlnit în Oltenia pînă nu de mult⁷. Acest tip de locuință îl recunoaștem și în colibele sezo-

¹ Pentru mai multe amănunte în legătură cu acest atelier și cu inscripțiile paleoslave vezi M. Chișvasi-Comșa, *Săpăturile de la Bucov*, în *Materiale*, VI (sub tipar).

² D. Berciu, *Arheologia preistorică a Olteniei*, Craiova, 1939, p. 341.

³ Informații de la Eugen Comșa.

⁴ I. I. Russu, *Dispariția limbii și a populației traco-dace*, în *SCIV*, VIII, 1—4, 1957, p. 261.

⁵ Radu Vulpe, *Izvoare, săpăturile din 1936—1948*, București, 1957, p. 31.

⁶ Informație de la Eugen Comșa.

⁷ Gh. Focșa, *Bordeii ca tip de locuință arhaică*, comunicare ținută la Seminarul mixt-romîno-sovietic la 28 decembrie 1958.

niere, adâncite în pământ, cu vatră într-un colț sau pe mijloc, ale păstorilor din Carpații Sudici¹ și Orientali².

Dintre descoperirile făcute o importanță deosebită pentru cunoașterea specificului culturii străromâne o are ceramica. Ea poate fi împărțită în mai multe grupe.



Fig. 2. — 1 a — 1 b, tehnica de lucru a ceramicii străromânești; 2 a — 2 b, tehnica de lucru a ceramicii de tip slav.

Deosebim în primul rând ceramica de import, reprezentată prin fragmente de ulcioare amforoidale din pastă fină roz având suprafața parțial smălțuită cu smălț verde sau prin ulcioare de același tip, dar din pastă cenușie și având întreaga suprafață smălțuită cu verde. Se întâlnesc adesea și fragmente de străchini, lucrate tot din pastă cenușie smălțuite cu verde, atât pe partea interioară, cât și pe partea exterioară.

A doua grupă o constituie ceramica locală, care la rândul ei poate fi subîmpărțită în mai multe categorii :

a) În prima categorie includem vasele lucrate la o roată destul de perfecționată, dintr-o pastă nisipoasă, arsă la roșu. Partea exterioară a fundului poartă urme de tăiere cu sfoara, iar în interior se văd dungi adâncite în urma modelării pe roată (fig. 2/1 a — 1 b ; fig. 3/2 a — 2 b).

¹ Gh. Marinescu, *Cîteva observări asupra stînelor și colibelor din Partog*, în BSGR, LI, 1932, București, 1933, p. 381—422.

² Colibe asemănătoare au existat și în regiunea Biczului. Informații de la I. Vlăduțiu.

Corpul acestor vase are forma ovoidală sau bitronconică rotunjită, gâtul scund, iar buza puțin răsfrîntă în exterior. Multe din vase au toartă (în așezarea Bucov-Rotari în bordeiul nr. 1 din aproximativ 16 vase, 9 au avut toartă). Toarta este de tip romano-bizantin. Ea începe la nivelul buzei și coboară puțin mai jos de mijlocul vasului (fig. 5/5, 7). Profilurile

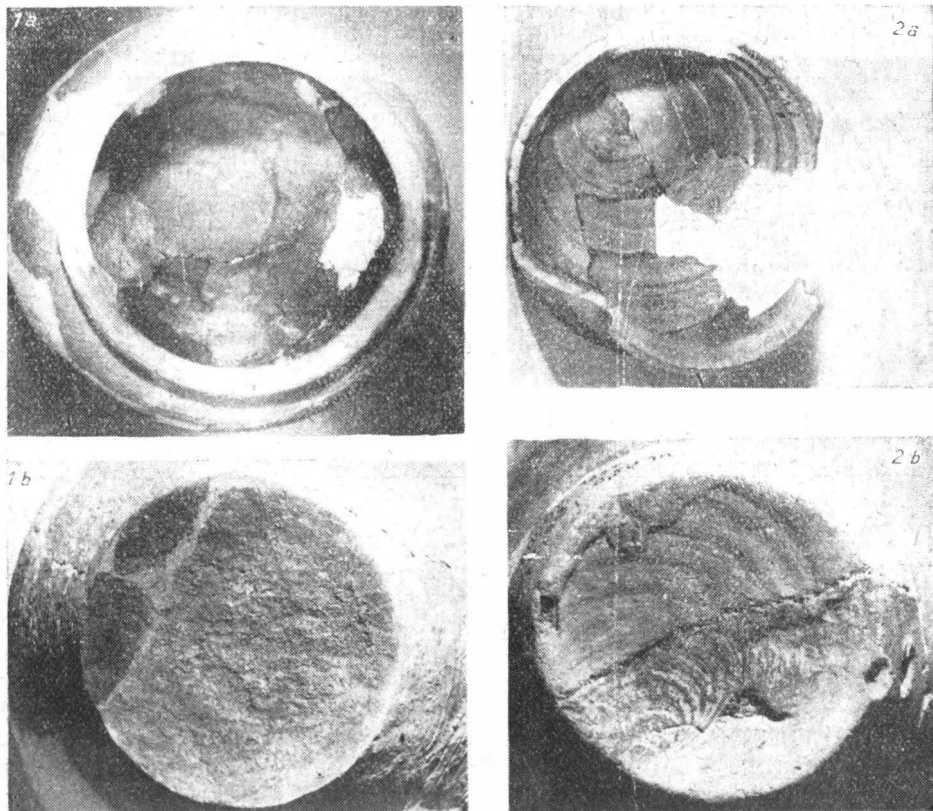


Fig. 3. — Bucov, 1 a — 1 b, tehnica de lucru a ceramicii de tip slav; 2 a — 2 b, tehnica de lucru a ceramicii străromânești.

buzelor sînt variate. Uneori ele sînt simple, dar de cele mai multe ori ele sînt însă destul de complicate. Predomină, se pare, profilurile triunghiulare în secțiune uneori cu o nervură în exterior, iar partea superioară teșită orizontal sau cu o șanțuire nu prea adîncă. Se întîlnesc de asemenea destul de des profiluri cu o șanțuire interioară, ca pentru capac marginea buzei fiind ridicată în sus etc.

Aceste vase sînt decorate cu linii orizontale, benzi de linii în val, foarte frecvent este decorul de valuri largi ce se întretaie între ele, făcut cu pieptenele sau cu bețișorul (fig. 4/1; fig. 5/1—3, 5, 7).

Tipul de roată pe care au fost lucrate vasele este bine cunoscut în provinciile romane de la Dunărea de jos ¹ în schimb, acest tip de roată nu este cunoscut la slavi. Profilurile buzelor, de asemenea, sînt asemănătoare și de multe ori identice cu cele ale ceramicii romano-bizantine din secolele IV—VI ². Ca o tradiție a olăriei romano-bizantine socotim și menținerea toartei. Avînd în vedere tehnica de lucru și formele considerăm că acest fel de ceramică s-a dezvoltat din olăria romană-provincială și s-a păstrat pînă în epoca feudală timpurie prin intermediul populației romani-

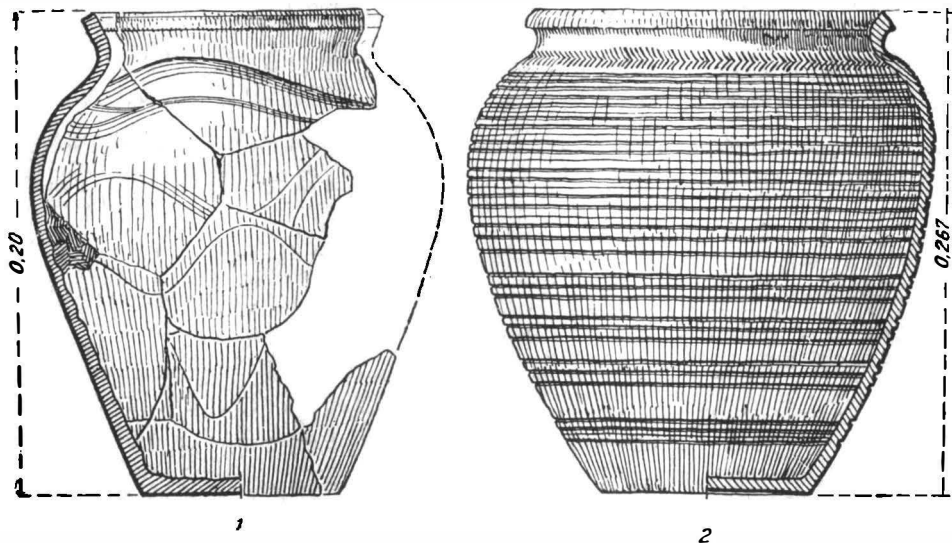


Fig. 4. — Bucov—Rotari. 1, tip de vas străromînesc; 2, tip de vas slav.

zate. Ea formează, după părerea noastră, o verigă principală între ceramica romană provincială și între ceramica romînească din secolele XIV—XVII.

b) Împreună cu prima categorie de vase descrise mai sus coexistă și o alta, lucrată tot din pastă nisipoasă sau uneori cu cioburi pisate, dar modelată la roata de mîna cu învîrtiri mai lente. Pe partea exterioară a fundului vaselor se observă urma nisipului sau a cenușei presărate pe roată pentru ca vasul să poată fi desprins mai ușor (fig. 2/2 a — 2 b; fig. 3/1 a — 1 b). Uneori aceste vase au pe fund semne în relief. Formele caracteristice sînt borcanele cu fundul îngust, umerii puternic boltiți, gîtul scund și buza răsfrîntă în exterior. Profilurile buzelor nu sînt complicate ca la

¹ Tipul de roată de la Bucov este cunoscut la ceramica romană provincială din castrul de la Bumbești, săpăturile făcute de Gr. Florescu și colectivul. Informații în legătură cu aceste materiale mi-a oferit Exspectatus Bujur. De asemenea studentul Chiper Ion a adus cîteva fragmente ceramice romane din castrul roman de la Pojejena de sus (r. Moldova Nouă, reg. Timișoara) lucrate din pastă nisipoasă de culoare roșie și avînd pe partea exterioară a fundului urme de tălere cu sfoara. Ca aspect, fragmentele sînt foarte asemănătoare cu cele de la Bucov.

² Materialul comparativ romano-bizantin (sec. IV—VI) mi-a fost oferit de prof. Gh. Ștefan din săpăturile de la Garvân-Dinogetta.

ceramica primei categorii. Decorul caracteristic îl constituie liniile orizontale, benzile de linii în val sau mai ales liniile orizontale asociate cu o bandă de linii în val, gropițe sau decor incizat în formă de frunze de brad, în jurul gîtului. Această categorie ceramică are trăsăturile ceramicii slave, trăsături care se remarcă în chipul cel mai evident în tehnica de lucru (fig. 4/2 ; fig. 5/4, 6, 9).

c) În sfîrșit o a treia categorie ceramică, care coexistă cu celelalte două, este ceramica cenușie-neagră. Formele caracteristice sînt oale de diferite dimensiuni, cu corpul sferoidal, fundul plat, gîtul cilindric avînd buza îngroșată în formă de colac (fig. 5/8). Uneori aceste oale au toartă inelară sub buză sau pe mijlocul corpului (fig. 5/10). Decorul specific constă din linii lustruite, verticale, oblice sau în rețea. Pe fundul lor se întîlnesc uneori și semne în relief.

Cu privire la originea ceramicii cenușii-negre au fost formulate diferite păreri. Prof. I. Nestor a explicat prezența acesteia la nordul Dunării prin evoluția ei din ceramica cenușie mai veche din epoca migrațiilor¹. După părerea noastră între ceramica cenușie din epoca migrațiilor și cea din epoca feudală timpurie există o serie de deosebiri esențiale. În primul rînd trebuie să semnalăm că vasele cenușii din epoca migrațiilor sînt lucrate pe o roată perfecționată, pe cînd cele din epoca feudală timpurie sînt modelate pe roata de mînă. În consecință pe baza tehnicii de lucru, nu se poate stabili un raport genetic între vasele cenușii din epoca migrațiilor și cele din epoca feudală timpurie. De asemenea, nu se poate stabili o evoluție tipologică a formelor feudale timpurii din formele caracteristice epocii migrațiilor.

În general pînă în prezent nu există nici o descoperire pe baza căreia să se poată susține continuitatea acestei ceramicii pe teritoriul țării noastre din epoca migrațiilor pînă în secolele IX—X.

Vasele cenușii din epoca feudală timpurie de la noi își găsesc analogiile cele mai apropiate în cimitirul protobulgar din secolul VIII de la Novi Pazar², la Pliska³, cît și în alte localități din Bulgaria, cu care se aseamănă nu numai în privința formelor și a decorului, dar sînt identice și în ceea ce privește tehnica de lucru și compoziția pastei. Vasele din complexe amintite au la rîndul lor analogii apropiate în răsărit, în aria de răspîndire a culturii Saltovo în preajma Mării de Azov, a Donului, Donețului, în Cuban și nordul Caucazului. O grupă a culturii Saltovo din preajma Mării de Azov a fost atribuită triburilor protobulgare,⁴ pe baza izvoarelor scrise și mai ales pe baza descoperirilor arheologice din regiunea respectivă și din Bulgaria (Novi Pazar). Prin urmare, după părerea noastră, ceramica de culoare cenușie cu decor lustruit din așezările feudale timpurii își are originea în răsărit în cultura Saltovo de unde a fost adusă de către protobulgari în Peninsula Balcanică. O dată cu expan-

¹ I. Nestor, *Cultura Dridu, Notă preliminară*, comunicare ținută la Sesiunea generală ordinară științifică a Academiei R.P.R. la 26 septembrie 1957.

² Stancio Stancev, *Некрополът до Нови Пазар*, Sofia, 1957, pl. XIII/1 și pl. XV/1.

³ S. Georgieva, *Разкопки на могили № XXXIII и XXXII в Плиска*, în *Izvestia-Institut*, XX, Sofia, 1955, fig. 14, p. 19 ; fig. 18, p. 23 ; fig. 19, p. 24 și fig. 38, p. 34.

⁴ N. I. Merpert, *К вопросу о древнейших болгарских племенах*, Kazan, 1957.

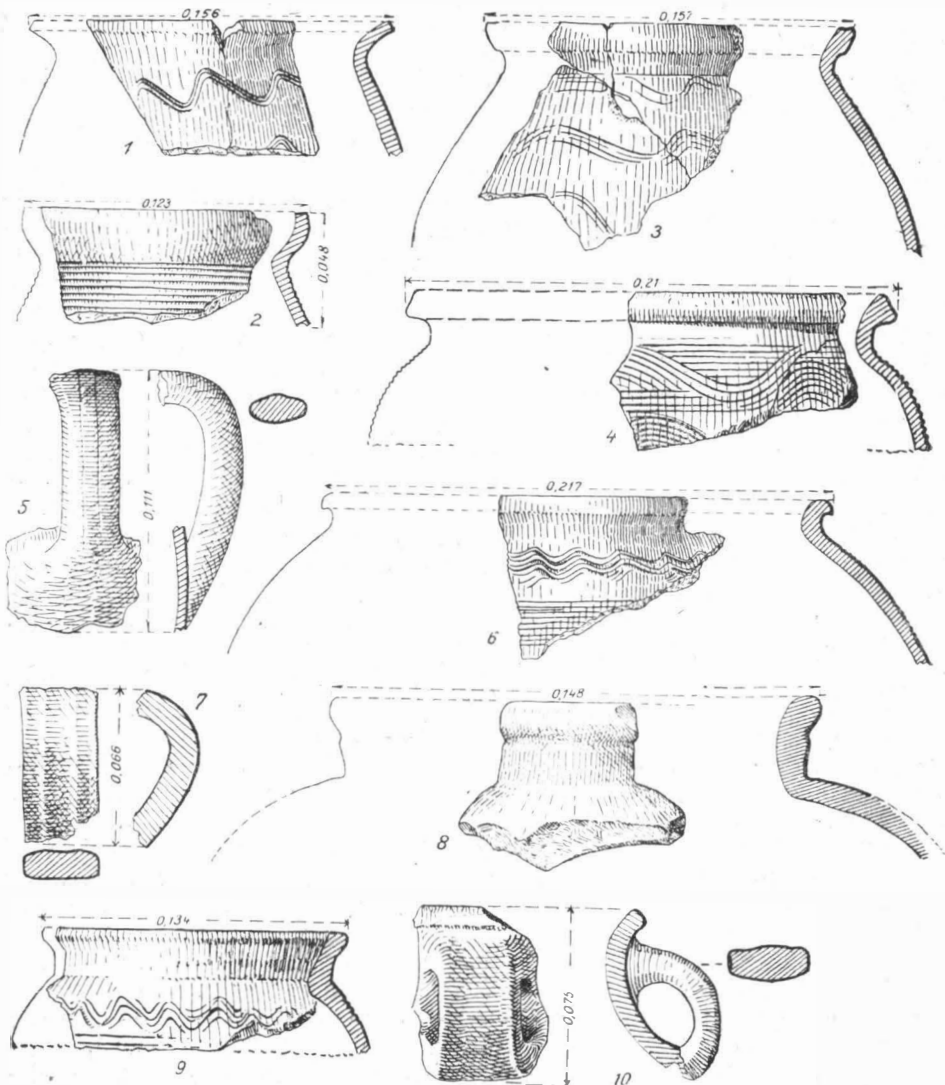


Fig. 5. — Bucov-Rotari. Fragmente ceramice din a doua jumătate a sec. IX și prima jumătate a sec. X : 1—3, 5, 7, fragmente de vase străromânești ; 4, 6, 9, fragmente de vase de tip slav ; 8, 10, vase cenușii de tip Saltovo.

siunea primului imperiu bulgar la nordul Dunării ea se răspîndește și pe teritoriul țării noastre, în diferite așezări din Oltenia, Muntenia, Moldova și Transilvania, care intrau în componența acestui imperiu. Trebuie să menționăm însă faptul că olăria de tip Saltovo în secolul IX nu este folosită exclusiv de către protobulgari (ca mai înainte în momentul pătrunderii lor în Peninsula Balcanică), ci ea a fost împrumutată și de celelalte populații din cadrul imperiului (populația slavă de sud și străromînească), cu care protobulgarii au venit în contact. De aceea, numai pe baza ceramicii nu se pot face atribuiri etnice, ci trebuie să avem în vedere întregul complex din care ea face parte. Dacă această specie de vase ar fi de origine locală nord-dunăreană ar fi normal ca astfel de vase să fie foarte rare sau să lipsească cu totul în așezările și cimitirele de la Novi Pazar, Pliska și Madara unde rolul și existența protobulgarilor sînt bine cunoscute. Situația se prezintă însă cu totul altfel, specia de vase cenușii cu corpul sferoidal apare din abundență la Pliska și Madara și numai într-o măsură mai redusă acolo unde protobulgarii au jucat un rol mai puțin important. Avînd în vedere aceste date noi credem că specia de ceramică cenușie nu poate fi socotită, specifică pentru populația străromînească așa cum susține prof. I. Nestor. Ea, după cum am arătat mai sus, poate apare într-un procent destul de redus și la străromîni datorită legăturilor pe care ei le-au avut cu populația slavo-bulgară în cadrul primului imperiu bulgar.

Pentru datarea așezării Bucov-Rotari avem diferite obiecte de metal. Amintim două amnare cu brațele descriind un oval și cu capetele răsucite, în formă de volute, vîrfuri de săgeți cu lama în formă de frunză alungită, un vîrf de săgeată cu trei muchii de tip avaric tîrziu, un altul cu lama triunghiulară, un pumnal cu capătul mînerului terminat în două volute răsucite în afară și altele. La obiectele de metal, ca elemente de datare, se mai adaugă ulcioarele amforoidale, cu două toarte, lucrate din pastă gălbuie sau cenușie și decorate prin lustruire ¹. Aceste vase sînt de tipul celor de la Pliska și Madara etc., ² datate acolo în secolul IX. În sfîrșit, la datare ne servesc și resturile de inscripții paleoslave de la începutul secolului X.

În funcție de toate elementele de datare amintite mai sus noi am fixat începutul așezării Bucov-Rotari aproximativ pe la mijlocul secolului IX. Lipsa totală în cuprinsul așezării a unor tipuri de amfore și vase de import caracteristice celei de a doua jumătăți a secolului X, ne face să presupunem distrugerea așezării cam pe la mijlocul acestui secol. Sfîrșitul așezării se datorește unui puternic incendiu, provocat foarte probabil în urma unui atac al pecenegilor.

În anul 1956, Eugen Comșa, făcînd cercetări de suprafață în împrejurimile satului Bucov, a descoperit o a doua așezare din epoca feudală timpurie în punctul numit Tioca. Așezarea se află pe un rest de terasă înaltă a râului Teleajen. În preajma așezării există o serie de izvoare. În această așezare săpăturile au început abia în anul 1958. Așezarea Bucov-

¹ O parte din aceste obiecte au fost publicate în rapoartele preliminare, cf. Maria Chișvasi-Comșa, *Săpăturile de la Bucov*, în *Materiale*, V, 1959, p. 195—500 și *Materiale*, VI (sub tipar).

² Stancio Stancev, *op. cit.*, p. 68, fig. 10/1—2 și p. 73, fig. 14/3.

Tioca (Bucov II) are două nivele de locuire. Nivelul mai vechi se caracterizează prin bordeie și construcții de suprafață de tipul celor din așezarea Bucov-Rotari (Bucov I). Din acest nivel, pînă în prezent s-au putut cerceta numai un bordei și o parte dintr-o construcție de suprafață. Bordeiuul avea două vetre libere, una așezată în colțul de nord-vest, iar cealaltă aproximativ la mijlocul încăperii. Ambele vetre sînt de același tip cu vetrele bordeielor din așezarea Bucov-Rotari ¹. Lîngă latura de vest între cele două vetre se afla o groapă rotundă cu fundul albiat adîncă de 0,50 m în care s-a găsit cenușă, oase și diferite alte resturi. Lîngă vatra din colț în apropierea laturii de est s-au găsit mai multe bucăți de vatră cu gardină (prajniță) care fusese așezată pe o scîndură, se pare alături de vatra deschisă și care a fost spartă și stricată în timpul distrugerii bordeiuului. Remarcăm faptul că în așezarea Bucov-Rotari nu s-au găsit de loc resturi de vetre cu gardină (prajnițe).

Inventarul bordeiuului constă din fusaiole de lut de diferite forme, împungătoare și alte obiecte de os, o mărgea de sticlă albastră avînd forma ovoidal aplatizată și alte obiecte.

Într-o groapă dreptunghiulară amenajată special (adîncă de 0,40 m față de podea), care începea de la colțul de sud-est și continua de-a lungul peretelui de est pînă în dreptul vetrei din mijlocul încăperii, s-au găsit mai multe vase strivite pe loc. Vasele descoperite sînt de același tip cu cele din așezarea Bucov-Rotari. Unele dintre ele se încadrează în categoria străromînească, altele în categoria slavă. Împreună cu ele s-a găsit și un ulcior amforoidal cu două toarte, lucrat din pastă cenușie și decorat cu linii lustruite. Un ulcior asemănător a fost descoperit în nivelul inferior de la Pliska ². Pe baza acestui ulcior datăm bordeiuul în a doua jumătate a secolului IX și eventual la începutul secolului X.

Nivelul mai vechi este suprapus de altul, caracterizat prin case construite la suprafața solului. Au fost cercetate în întregime șase asemenea case. Forma lor este aproape pătrată (dimensiunile aproximative de 4 × 4,20 m). Pereții lor sînt construiți din bîrne de lemn, nuiele împletite și lipite cu lut. Lipsa găurilor de pari ne face să credem că pereții fuseseră construiți pe tălpi de lemn așezate la suprafața solului. În colțul de nord-est sau în colțul de nord-vest în interiorul caselor se afla cu regularitate vatra deschisă, fețuită cu un strat destul de gros de lut amestecat cu bălegar. În unele cazuri sub fețuiala vetrei s-au găsit bucățele de zgură de fier. Stratul de arsură de sub vetre în general este foarte gros ajungînd pînă la 0,10—0,12 m fapt care ne dovedește întrebuițarea îndelungată a acestor vetre. Forma lor este rotundă sau mai rar ovală, diametrul variînd între 0,70—1,50 m, iar suprafața are forma orizontală. Într-un caz am întîlnit două vetre libere alăturate, iar în altul alături de vatra liberă obișnuită se afla sfărîmată și o vatră cu gardină (prajniță). Trebuie să menționăm însă că prezența celor două vetre cu gardină în complexul Bucov-Tioca constituie o excepție.

¹ Maria Chișvasi-Comșa, *Săpăturile de la Bucov*, în *Materiale*, VI (sub tipar);

² Stancio Stancev, *op. cit.*, p. 68, fig. 10/2.

Pentru coacerea pîinii și a diferitelor turte era folosit cuptorul care se afla în afara locuințelor. Un cuptor de pîine adîncit în pămîntul viu, cu groapă de acces, de tipul celui din așezarea Bucov-Rotari, dar de dimensiuni mai mici (vatra = $0,60 \times 0,60$ m; înălțimea maximă a bolții $0,30$ m), a fost descoperit și la Bucov-Tioca, aparținînd nivelului mai nou.

După părerea noastră casele nivelului superior de la Bucov-Tioca s-au dezvoltat din bordeiele documentate în nivelul inferior. Legătura genetică dintre ele poate fi dovedită printr-o serie de trăsături comune, care se întîlnesc și la bordeie și la case. Astfel, se poate observa că la case se păstrează aceeași orientare, formă și aceleași dimensiuni ca la bordeie. De asemenea, se constată că atît pereții caselor, cît și partea de deasupra solului a pereților de la bordeie erau construiți după același sistem. În sfîrșit, factorul hotărîtor îl constituie păstrarea vetrei libere, menținerea ocupațiilor și continuarea în nivelul mai nou a formelor ceramice din nivelul mai vechi. Evident pe ceramica nivelului mai nou se poate constata o evoluție atît a ceramicii străromînești, cît și a ceramicii de tip slav (fig. 6). După observațiile făcute pînă acum în nivelul mai nou nu am constatat prezența ceramicii de import și a ulcioarelor amfoidale, care sînt destul de frecvente în nivelul mai vechi. Este posibil ca lipsa ceramicii de import în acest nivel mai nou să se explice prin retragerea primului imperiu bulgar în sudul Dunării și întreruperea legăturilor cu Bizanțul prin invazia pecenegilor în cîmpia romînă.

Pe baza datelor stratigrafice și a analogiei unor forme ceramice (fig.6/2,3,5,10) cu olăria din a doua jumătate a secolului X de la Garvăn datăm deocamdată nivelul mai nou în a doua jumătate a secolului X și eventual la începutul secolului XI.

Numeroasele oase de animale ieșite la iveală din cuprinsul celor două așezări ne dovedesc că populația de aici se ocupa cu creșterea vitelor. Sînt foarte frecvente oasele de oaie sau capră și oasele de cornute mari. Destul de des se întîlnește porcul (mai ales la Bucov-Tioca). Nu lipsesc nici oasele de păsări (mai ales în nivelul inferior de la Bucov-Tioca) dar nu putem preciza deocamdată dacă e vorba de oase de păsări sălbatice sau domestice. Rare sînt oasele de măgar și de cal.

O altă ocupație principală a locuitorilor de la Bucov era reducerea și prelucrarea fierului dovedită prin descoperirea unui atelier de fierărie în așezarea Bucov-Rotari și a foarte multă zgură și bucăți de lupe de fier descoperite, atît în preajma atelierului, cît și în șanțurile U și U 1 din aceeași așezare, în preajma cărora s-a aflat un al doilea atelier distrus de lucrările gospodărești.

În cantitate mai mică, zgură și cîteva bucăți de lupe de fier au fost descoperite și în ambele nivele din așezarea Bucov-Tioca.

În nici una din cele două așezări nu s-au găsit nici gropi de bucate și nici unelte agricole. De asemenea, lipitura pereților este amestecată de obicei cu iarbă uscată sau cu nisip și pietricele și numai în rare cazuri lipitura este amestecată cu pleavă sau paie. Toate aceste date ne fac să credem că la locuitorii așezărilor de la Bucov agricultura era slab dezvoltată.

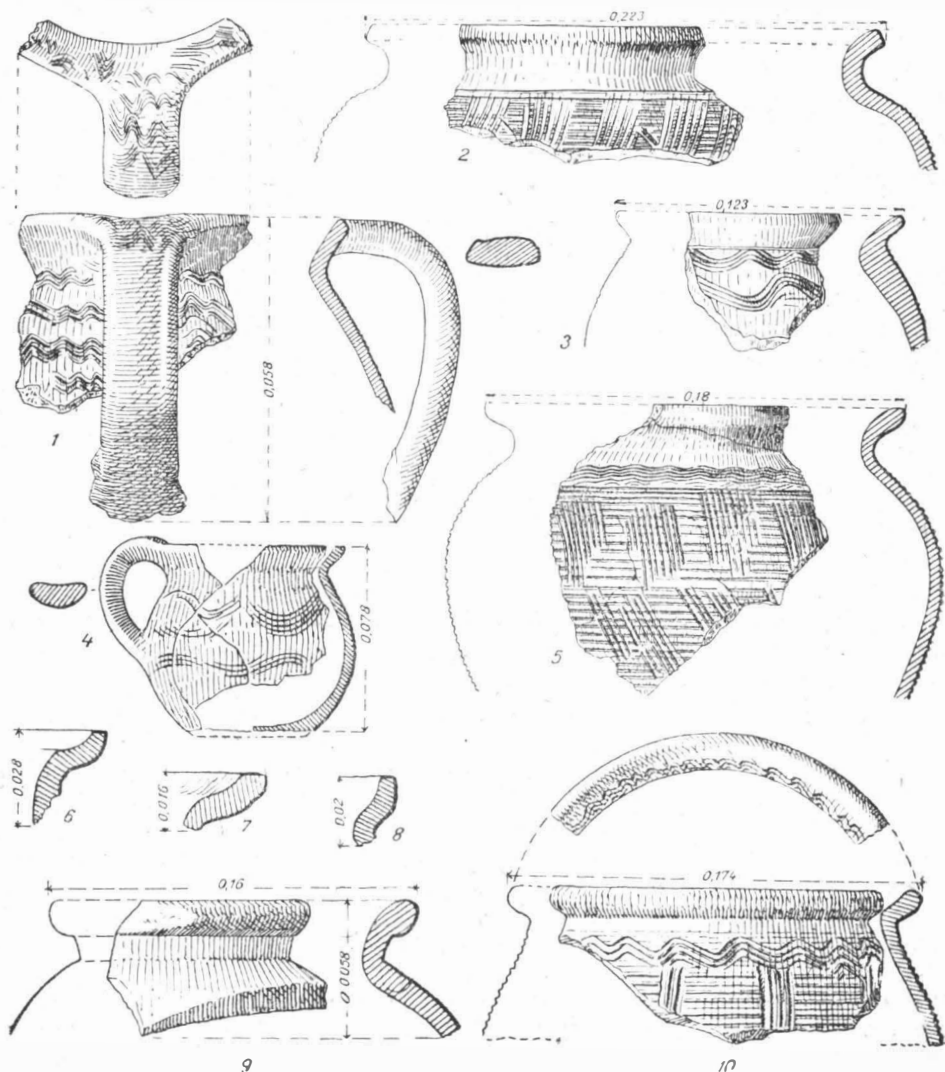


Fig. 6. — Bucov-Tioca. Fragmente din a doua jumătate a sec. X (nivelul superior); 1, 4, 6—8, fragmente de vase străromânești; 2, 3, 5, 10, fragmente de vase de tip slav; 9, vas cenușiu de tip Saltovo.

Avînd în vedere trăsăturile autohtone observate în complexele de la Bucov, (în ceea ce privește tipul de locuință de origine dacică și olăria care se remarcă prin caractere de tradiție romană-provincială) și luînd în considerare faptul că aceste complexe se deosebesc de complexele slave și de cele slavo-bulgare contemporane, cunoscute atît pe teritoriul țării noastre cît și în afara granițelor, le atribuim din punct de vedere etnic unei populații străromînești.

Elementele de tip slav și cele de tip Saltovo care se întîlnesc în ceramica de la Bucov se explică, după părerea noastră, prin legăturile pe care le-a întreținut populația străromînească cu cea slavo-bulgară.

Prezența ceramicii de origine Saltovo, a ulcioarelor amfoidale (unul avînd incizat pe el chiar un semn de origine protobulgară), cît și inscripțiile paleoslave ne dovedesc că cele două așezări de la Bucov (Bucov-Rotari și Bucov-Tioca, nivelul de locuire mai vechi), se aflau sub stăpînirea primului imperiu bulgar. Prin contactul pe care l-a avut populația străromînească în cadrul primului imperiu bulgar, cu populația slavă de sud a fost mult influențată de aceasta în limbă, obiceiuri și organizarea socială.

Cele două așezări contemporane Bucov-Rotari și nivelul mai vechi de la Bucov-Tioca au fost distruse de un puternic incendiu provocat foarte probabil de o invazie a pecenegilor în această regiune cam pe la anul 950. Se pare, că aproximativ la această dată se retrage și primul imperiu bulgar în sudul Dunării. În acest timp viața în așezarea nr. 1 se sfîrșește, în așezarea nr. 2, însă populația se întoarce și viața continuă, după cum am văzut, într-o formă întrucîtva schimbată.

În urma celor trei campanii de săpături de la Bucov sîntem în măsură să definim o *cultură străromînească proprie deosebită de cea slavă*.

Tipul de locuință specific străromînească este bordeiul cu vatră deschisă. Acest tip de locuință este specific populațiilor sudice (și își trage originea din bordeiul cu vatră deschisă traco-dacic). Tipul de bordei străromînesc se deosebește de bordeiul slav cu cuptor de piatră sau de lut. Slavii, trăind mai la nord într-o climă mult mai rece, au fost nevoiți să găsească un sistem de încălzire mai bun și astfel ei au ajuns să cunoască cuptorul, sau măcar cotlonul, din cele mai vechi timpuri. Slavii veniți pe teritoriul țării noastre și în Peninsula Balcanică, deși au ajuns într-o climă mai caldă decît aceea pe care au avut-o în teritoriul de unde au plecat, datorită tradiției, și-au păstrat tipul de locuință cu toate elementele sale componente. Trebuie să remarcăm de asemenea faptul că în timp ce în majoritatea bordeielor slave există gropi de bucate, în bordeiele străromînești astfel de gropi sînt inexistente.

În unele părți (cum este și în așezarea Bucov-Tioca) de la bordeiul cu vatră se trece la casa cu vatră, care de fapt constituie al doilea tip de locuință străromînească.

Ceramica străromînească este reprezentată prin oale, adeseori avînd toarte (ce coboară de la nivelul buzei pînă pe la mijlocul vasului), lucrate din pastă nisipoasă pe o roată cu învîrtiri rezezi avînd pe fund de obicei urme de tăiere cu sfoara. Fundul și pereții sînt destul de groși, iar arderea, de obicei, necompletă. Decorul lor specific este format din valuri largi ce se întretaie între ele, din linii orizontale sau din benzi de linii în val.

Tipul de ceramică străromânească se asociază cu tipul de locuință străromânească. În acele așezări în care apar bordeiele cu cuptoare, ceramica străromânească nu se întilnește.

Avînd în vedere asocierea de vase roșii și cenușii, prof. I. Nestor a inclus așezările de la Bucov în cultura Dridu¹. La o examinare mai atentă a celor două complexe, observăm că, în realitate, între complexe de la Bucov și cel de la Dridu există deosebiri esențiale în ceea ce privește tipul de locuință (la Bucov, bordeie, iar mai tîrziu case cu vetre deschise; la Dridu, bordeie cu cuptoare de piatră sau lut), ceramica (la Dridu nu apar oalele cu toartă) și ocupația locuitorilor (la Dridu este documentată în primul rînd o populație agricolă; la Bucov sînt crescători de vite, meșteșugari care se ocupau de reducerea și prelucrarea fierului, iar agricultura era slab dezvoltată). Toate aceste deosebiri nu ne permit să includem complexe de la Bucov în cadrul aceleiași culturi cu complexul de la Dridu². Numirea de „Cultură Dridu” folosită pentru toate complexe de la nord de Dunăre, avîndu-se în vedere numai asocierea ceramicii roșii cu cea cenușie, fără a ține cont de restul caracteristicilor diferitelor complexe (tipul de locuință) și de trăsăturile esențiale ale ceramicii (tipul de roată pe care a fost modelată, procentul în care apar diferitele categorii ceramice etc.) este impropriu. Prin conceptul de „Cultură Dridu” s-a încercat, de asemenea, separarea în chip mecanic a teritoriilor de la nord de Dunăre de cele din sudul Dunării, deși materialele arheologice ne dovedesc că de fapt aceste teritorii în secolele IX—X s-au dezvoltat în strînsă legătură făcînd parte chiar din același stat — primul imperiu bulgar.

Ipoteza, formulată de noi că în spațiul carpato-balcanic, în secolele IX—X era răspîdită o cultură în aparență unitară, în cadrul căreia se delimitează mai multe variante sau grupe locale, diferențiate între ele și din punct de vedere etnic, este confirmată de noile rezultate ale săpăturilor de la Bucov precum și din alte complexe de la nordul și de la sudul Dunării. În lumina acestor rezultate aspectul sau, mai bine-zis grupa Dridu trebuie să fie limitată numai la o parte din teritoriul Munteniei și folosită pentru acele complexe care se vor dovedi a fi într-adevăr de același tip cu cel de la Dridu, în privința tipului de locuință și a ceramicii.⁴

MARIA COMȘA

К ИЗУЧЕНИЮ ДРЕВНЕРУМЫНСКОЙ КУЛЬТУРЫ В СВЕТЕ РАСКОПОК В БУКОВЕ

КРАТКОЕ СОДЕРЖАНИЕ

На западной окраине села Буков, на мысе, некогда окруженном с трех сторон водой, находятся остатки раннефеодального поселения Буков-Ротари (=Буков I). Поселение представлено единственным

¹ I. Nestor, *op. cit.*

² După părerea noastră complexe de la Bucov se deosebesc de cele de la Dridu și din punct de vedere etnic. Judecînd după tipul de locuință, ceramică și ocupație în primul rînd agricolă a locuitorilor de la Dridu credem că acest aspect cultural nu poate fi considerat tipic străromînesc (cf. I. Nestor, *op. cit.*).

культурным слоем, в котором найдены почти квадратные землянки на глубине 1—1,10 м от древнего уровня, с открытым очагом в углу. Кроме землянок, в поселении были и наземные сооружения, построенные из бревен и сплетенных прутьев, обмазанных глиной. В этих последних не обнаружено никаких следов очага или какого-либо другого места, где разводили бы огонь, а потому автор склонен считать их хозяйственными помещениями, пристроенными к постоянным жилищам-землянкам. В некоторых из этих наземных построек помещались мастерские.

В южной части села Букова находится второе раннефеодалное поселение — Буков - Тиока (= Буков II), представленное двумя культурными слоями. Более древний культурный слой соответствует по времени Букову — Ротари. В этом горизонте была исследована землянка с двумя открытыми очагами (посередине и в северо-западном углу), и часть наземной постройки, расположенной вблизи землянки.

Более поздний культурный слой характеризуется наземными жилищами с открытыми очагами в одном из углов, со стенами из бревен и сплетенных прутьев, обмазанных затем глиной. До настоящего времени было обследовано шесть таких жилищ. Принимая во внимание систему их постройки, сохранность очагов и последовательность керамики, можно сделать заключение, что эти дома развились из землянок более древнего горизонта.

В Буковском поселении была найдена привозная византийская керамика (амфорообразные кувшины с двумя ручками, миски, покрытые как снаружи, так и внутри зеленой глазурью), а также керамика местного производства, которую можно подразделить на несколько категорий.

К первой категории относятся сосуды, изготовленные на гончарном кругу при довольно быстром вращении. Из-за этого на внутренней стороне сосуда заметны горизонтальные полосы, а на внешней стороне дна часто наблюдаются следы нарезки шнуром (рис. 2/1 $a-b$; 3/2 $a-b$). На многих сосудах ручка начинается от края венчика и спускается ниже середины сосуда. В отношении формы и техники выработки эта категория сосудов продолжает провинциально-римскую керамику и является промежуточной между нею и румынской керамикой феодальной эпохи.

Вторая категория сосудов представлена, главным образом, горшками грушевидной формы, обработанными на гончарном кругу при более медленном вращении. На днах этих сосудов заметны следы песка или золы, которыми присыпали круг для того, чтобы сосуд легче отставал от него. На некоторых из них есть рельефные знаки. В этой категории сосудов ясно видны черты славянской керамики.

Наконец, последняя категория буковской керамики охватывает серо-черные сосуды, представленные, главным образом, горшками шарообразной формы салтовского типа. Эта категория составляет приблизительно 10% всей керамики.

Основываясь на характере металлических предметов (огнива, наконечников стрел и т.д.), амфорообразных кувшинов с двумя ручками,

изготовленных из желтоватого или серого теста, с лощеным орнаментом, привозной керамики, остатков старославянских надписей, нацарапанных на стенах кузнечной мастерской в поселении Буков-Ротари, а также других предметов, — автор датировал это поселение и нижний культурный слой поселения Буков-Тиока второй половиной IX в. и первой половиной X в. Эти поселения были уничтожены большим пожаром, весьма вероятно, при набеге печенегов. Второй культурный слой доказывает, что поселение Буков-Тиока продолжало существовать и во второй половине X в., а возможно, и в начале XI в.

Жители поселения Букова занимались скотоводством (что доказывает большое количество костей животных), добыванием и обработкой железа. Земледелие здесь было слабо развито.

В результате исследований, проведенных в Букове, можно определить собственную древнерумынскую культуру, отличную от славянской.

Характерен древнерумынский тип жилища — это землянка с открытым очагом (происходящий от дако-фракийской землянки с подобным очагом). Наряду с такими землянками местами встречаются и наземные жилища с открытым очагом.

Древнерумынская керамика представлена горшками с ручкой, чаще обработанными на гончарном кругу при быстром вращении; происхождение их надо искать в римской провинциальной керамике. Как было указано выше, они отличаются от славянской керамики как техникой изготовления, так и формой.

Комплексы в Букове нельзя отнести к так называемой „культуре Дриду“, потому что они отличаются от комплекса Дриду, как типом жилища (в Букове землянки с открытыми очагами, а в Дриду землянки славянского типа с каменными или глинобитными печами) и керамикой (в Дриду не встречается горшков с ручкой), так и родом занятий населения.

Наличие некоторых славянских и салтовских элементов, наблюдаемых, главным образом, в керамике Буковских поселений, объясняется контактом местного древнерумынского населения со славяно-болгарами в пределах первой болгарской империи, охватывавшей в IX—X вв. и эту территорию.

ОБЪЯСНЕНИЕ РИСУНКОВ

Рис. 1. — Буков-Ротари, план и профиль очага землянки № 2.

Рис. 2. — Буков 1 *a* — 1 *b*, техника изготовления древнерумынской керамики; 2*a* — 2*b*, техника изготовления керамики славянского типа.

Рис. 3. — Буков, 1 *a* — 1 *b*, техника изготовления керамики славянского типа; 2*a* — 2*b*, техника изготовления древнерумынской керамики.

Рис. 4. — Буков-Ротари, 1, тип древнерумынского сосуда; 2, тип славянского сосуда.

Рис. 5. — Буков-Ротари, фрагменты керамики второй половины IX в. и первой половины X в. 1 — 3, 5, 7, фрагменты древнерумынских сосудов; 4, 6, 9, фрагменты сосудов славянского типа; 8, 10, серые сосуды салтовского типа.

Рис. 6. — Буков-Тиока; фрагменты второй половины X в. (верхний горизонт); 1, 4, 6—8, фрагменты древнерумынских сосудов; 2, 3, 5, 10, фрагменты славянских сосудов; 9, серый сосуд салтовского типа.

CONTRIBUTION À LA CONNAISSANCE DE LA CIVILISATION PROTOROUMAINE À LA LUMIÈRE DES FOUILLES DE BUCOV

RÉSUMÉ

À la lisière ouest du village de Bucov (district et région de Ploești) se trouvent, sur un promontoire entouré d'eau sur trois des ses côtés, les vestiges d'une station appartenant à la première période de l'époque féodale, dite Bucov-Rotari (= Bucov I). Cette station ne renferme qu'un seul niveau d'habitat, représenté par des fonds de cabanes presque carrés, creusés dans le sol jusqu'à 1^m — 1^m,10 au-dessous du niveau ancien et possédant chacun un âtre primitif disposé dans l'un des angles. On y trouve également des constructions de surface, faites de poutres et de treillis de branchage recouverts d'argile. Ces constructions n'ont pas d'âtre, ni même la moindre trace de quelque endroit servant à faire le feu. C'est pourquoi l'auteur les a considérées comme des dépendances situées à proximité des habitations permanentes qu'étaient les fonds de cabanes. Des ateliers servant au travail du fer étaient parfois installés dans ces constructions de surface.

Dans la partie méridionale du village de Bucov il existe une seconde station remontant à la première période de l'époque féodale, station dénommée Bucov-Tioca (= Bucov II) et renfermant deux niveaux d'habitat. Le plus ancien correspond, chronologiquement, à celui de Bucov-Rotari. On y a fouillé un fond de cabane à deux âtres primitifs (l'un au centre, l'autre dans le coin nord-ouest), ainsi qu'une partie d'une construction de surface située à proximité dudit fond de cabane.

Le niveau le plus récent est caractérisé par des habitations à âtres primitifs situés dans un angle, à parois de poutres et de treillis de branchage recouverts d'argile. On a fouillé jusqu'à présent six habitations de ce genre. Considérant leur mode de construction, la présence de l'âtre et la continuité de la céramique, l'auteur en a conclu qu'elles représentaient un développement des fonds de cabanes de l'autre niveau, plus ancien.

Dans les stations de Bucov on trouve de la céramique d'importation, de provenance byzantine (des cruches à forme d'amphore, munies de deux anses, écuellées émaillées en vert tant à l'intérieur qu'à l'extérieur), ainsi que de la céramique façonnée par des artisans du pays. La céramique peut être divisée en plusieurs catégories :

La première catégorie comprend les vases exécutés à l'aide d'un tour assez rapide. C'est pourquoi on aperçoit à la partie intérieure du vase des bandes horizontales, tandis que la partie extérieure du fond du vase montre assez souvent des traces de l'opération de le détacher du tour au moyen d'une ficelle (fig. 2/1 a—1 b, fig. 3/2 a—2 b). Beaucoup de ces vases ont une anse qui part du rebord et descend un peu plus bas que le milieu du vase. Cette catégorie continue, quant à la forme et au procédé de fa-

brication, la céramique provinciale romaine et établit la liaison avec la céramique roumaine de l'époque féodale.

La seconde catégorie de vases est représentée surtout par des récipients piriformes façonnés à l'aide d'un tour à rotation assez lente et portant sur leur fond les traces des cendres ou du sable répandu sur le tour pour faciliter l'opération de détachement. Certains d'entre eux portent aussi des signes en relief. Cette catégorie possède donc les caractéristiques de la céramique slave.

Enfin, la troisième catégorie céramique de Bucov est constituée par l'espèce noir-cendré représentée surtout par des récipients à corps sphéroïdal du type Saltovo. Cette catégorie représente environ 10% du total.

Les objets en métal (briquets, pointes de flèches, etc.), les petits vases à forme rappelant des amphores, munis de deux anses et faits d'une pâte jaunâtre ou grise, à décor lustré, la céramique d'importation, les restes des graffites paléoslaves de la forge trouvée dans la station de Bucov-Rotari, ainsi que d'autres objets ont déterminé l'auteur à encadrer, chronologiquement, la station de Bucov-Rotari et le niveau inférieur de la station de Bucov-Tioca, dans la seconde moitié du IX^e siècle et la première moitié du X^e. La fin de ces stations est due à un violent incendie allumé très probablement lors d'une attaque des Petchenègues. La station de Bucov-Tioca continua à persister, comme le prouve son second niveau d'habitat, pendant la seconde moitié du X^e siècle, peut-être même au début du XI^e siècle.

Les occupations des habitants de Bucov étaient : l'élevage (attesté par de nombreux ossements d'animaux) ainsi que l'extraction et le travail du fer. L'agriculture était peu développée.

Les recherches effectuées à Bucov ont permis à l'auteur de définir une *civilisation protoroumaine qui diffère de la civilisation slave*.

Le type d'habitation spécifiquement protoroumain est le fond de cabane («bordei») à âtre primitif (qui dérive du fond de cabane pourvu d'un âtre des Thraco-daces). En outre, on rencontre aussi par endroits des maisons à âtre primitif.

La céramique protoroumaine est représentée par des vases à anse, façonnés souvent au tour rapide, céramique qui tire son origine de celle provinciale romaine. Elle diffère, comme on l'a montré, de la céramique slave tant par le procédé d'exécution que par ses formes.

Les complexes de Bucov ne peuvent pas être englobés dans ce qu'on appelle la «civilisation de Dridu», car ils diffèrent de celui de Dridu aussi bien par le type d'habitations (on trouve à Bucov des fonds de cabanes à âtre primitif, alors qu'à Dridu il y a des fonds de cabanes du type slave, à four de pierre ou creusé à même l'argile), que par la céramique (à Dridu n'apparaît pas la catégorie des vases à anse) et par les occupations des habitants.

Certains éléments slaves et du type de Saltovo, que l'on remarque surtout dans la céramique des stations de Bucov, trouvent leur explication dans le contact de la population protoroumaine de ces stations avec la population slavo-bulgare, sous le premier Empire bulgare, qui englobait aussi ce territoire aux IX^e — X^e siècles.

EXPLICATION DES FIGURES

Fig. 1. — Bucov-Rotari, plan et profil de l'âtre du fond de cabane n° 2.

Fig. 2. — 1 a — 1 b Procédé de travail de la céramique protoroumaine; 2 a — 2 b, précédé de travail de la céramique du type slave.

Fig. 3. — Bucov, 1 a — 1 b, procédé de travail de la céramique du type slave; 2 a—2 b, procédé de travail de la céramique protoroumaine.

Fig. 4. — Bucov-Rotari, 1, type de vase protoroumain; 2, type de vase slave.

Fig. 5. — Bucov-Rotari, fragments céramiques de la seconde moitié du IX^e siècle et de la première moitié du X^e: 1—3, 5, 7, fragments de vases protoroumains; 4, 6, 9, fragments de vases du type slave; 8, 10, vases grisâtres du type Saltovo.

Fig. 6. — Bucov-Tioca, fragments de la seconde moitié du X^e siècle (niveau supérieur); 1,4, 6—8, fragments de vases protoroumains; 2, 3, 5, 10, fragments de vases du type slave; 9, vase grisâtre du type Saltovo.

Biblioteca Muzeului de Istorie

al-

TRANSILVANIEI

INV. _____

DESPRE TIPURILE DE LOCUINȚE DIN CUPRINSUL AȘEZĂRII DIN SECOLELE IX—XII DE LA GARVĂN

(Studiu preliminar)

Săpăturile arheologice intense ce se efectuează de mulți ani pe popina Bisericuța ¹, din apropierea satului Garvăn (r. Măcin), au avut drept rezultat dezvelirea și cercetarea a numeroase complexe și materiale importante pentru rezolvarea multor probleme din istoria veche a regiunii din nord-vestul Dobrogei. În ultimii ani, unele probleme relative la așezarea

¹ Săpăturile de la Garvăn s-au început în anul 1939 de către prof. Gh. Ștefan, dar după cțiva ani s-au întrerupt. Au fost continuate din anul 1948 și pînă acum de un colectiv condus de prof. Gh. Ștefan. În afară de prescurtările obișnuite în revista noastră, în acest articol se mai folosesc următoarele abreviațiuni:

Garvăn, I = Gh. Ștefan, *Săpăturile arheologice de la Dinogetia-Bisericuța, jud. Tulcea, în Studii, II, 1, 1949, p. 131—139.*

Garvăn, II = Gh. Ștefan, I. Barnea, Gr. Florescu, B. Mitrea, *Pătrunderea slavilor la Dunărea de Jos. Rezultatul săpăturilor arheologice de la Dinogetia, com. Garvăn - Tulcea, în SCIV, I, 1, 1950, p. 69—74.*

Garvăn, III = Gh. Ștefan, I. Barnea, B. Mitrea, D. Protase, V. Vătășianu, *Săpăturile de la Garvăn (Dinogetia), raionul Măcin (Galați), în SCIV, II, 1, 1951, p. 19—49.*

Garvăn, IV = Gh. Ștefan, I. Barnea, Eugen Comșa, Ștefan Constantinescu, N. Covaci, Gr. Florescu, Bucur Mitrea, D. Protase, V. Vătășianu, *Șantierul Garvăn, (Dinogetia), în SCIV, III, 1952, p. 349—413.*

Garvăn, V = Gh. Ștefan, I. Barnea, Exspectatus Bujor, Eugen Comșa, Șt. Constantinescu, Gh. Popilian, *Șantierul Garvăn-Dinogetia, în SCIV, IV, 1—2, 1953, p. 240—271.*

Garvăn, VI = Gh. Ștefan, Ion Barnea, Exspectatus Bujor, Eugen Comșa. Șt. Constantinescu, P. Diaconu, Ion Dragomir, Gh. Popilian, *Șantierul arheologic Garvăn (Dinogetia), (r. Măcin, reg. Galați), în SCIV, V, 1—2, 1954, p. 161—175.*

Garvăn, VII = Gh. Ștefan, I. Barnea, M. Chișvasi, Eugen Comșa, Șt. Constantinescu, P. Diaconu, B. Mitrea, *Șantierul arheologic Garvăn - Dinogetia (r. Măcin, reg. Galați), I, Săpăturile de la Garvăn din 1954, în SCIV, VI, 3—4, 1955, p. 713—735.*

Garvăn, VIII = Gh. Ștefan, I. Barnea, B. Mitrea, *Șantierul arheologic Garvăn (Dinogetia), în Materiale, IV, 1957, p. 195—209.*

Garvăn, IX = Gh. Ștefan, I. Barnea, Eugen Comșa, Maria Comșa, Bucur Mitrea, *Șantierul arheologic Garvăn, în Materiale, V, p. 563-583-586.*

feudală timpurie au fost prezentate prin comunicări sau prin studii publicate¹. Toate aceste contribuții importante s-au referit mai mult la unelte, ceramică, arme și podoabe. În cele ce urmează vom prezenta datele de care dispunem cu privire la tipurile de locuințe din cuprinsul așezării înalte² din secolele IX—XII de la Garvân.

Observațiile făcute în ultimul timp duc la constatarea că pînă la formarea acestei așezări, terenul mărginit de incinta cetății romane, din cauza ruinelor, avea suprafața cu multe adîncituri și chiar cu o viroagă pe mijloc, orientată din spre nord spre sud, către poarta principală a cetății. Pe teren se observă clar cum în perioada premergătoare construirii primelor locuințe din așezarea înaltă, cea mai mare parte din suprafața acesteia precum și o zonă destul de întinsă din așezarea de jos au fost nivelate cu moloz provenit din ruina zidurilor cetății³. Pe alocuri stratul de moloz are mai mult de 1 m grosime. O lucrare de amploare a celei efectuate cu prilejul nivelării a putut fi făcută numai de o comunitate puternică, alcătuită dintr-un număr apreciabil de indivizi.

În nivelurile mai vechi ale așezării înalte, locuințele descoperite aparțin unui singur tip, anume bordeie cu cîte o singură încăpere⁴. Este de remarcat că unele au fost refăcute de cîteva ori. Drept consecință se găsesc adesea cîte două bordeie suprapuse, cîte trei (ca în cazul bordeiului nr. 100)⁵ și mai rar chiar cîte patru bordeie refăcute pe același loc (de exemplu bordeiele nr. 37 a—d)⁶.

După nivelarea solului, oamenii din comunitatea amintită au început să-și construiască bordeiele, în funcție de forma aproape dreptunghiulară a terenului mărginit de zidurile cetății romane și de condițiile locale de climă. Observațiile făcute pînă acum în cursul săpăturilor dau posibilitatea să descriem o serie de detalii despre modul de construcție al bordeiilor și elementele lor componente (fig. 2). Mai întii se săpa groapa de formă pătrată (de cca 3,5 × 3,5 m) sau dreptunghiulară (de aprox. 4 × 3,5 m)⁷, mai rar

¹ Cităm cîteva articole: I. Barnea, *Elemente de cultură materială veche rusească și orientală (secolele X—XII) de la Dinogetia (reg. Galați)*, în *Studii și referate privind istoria României*, I, București, 1954, p. 195—227; idem, *Relațiile dintre așezarea de la Bisericuța—Garvân și Bizanț în secolele X—XII*, în *SCIV*, IV, 3—4, 1955, p. 641—669; Șt. Constantinescu, *Pescuitul în bălțile Dunării în lumina săpăturilor arheologice de la Garvân (sec. X—XII)*, în *SCIV*, VII, 3—4, 1956, p. 407—419; Petre Diaconu, *Cu privire la problema căldărilor de lut în epoca feudală timpurie (sec. X—XIII)*, în *SCIV*, VII, 3—4, 1956, p. 421—439; M. Chișvasi—Comșa, *Unele concluzii istorice pe baza ceramicii din secolele VI—XII*, în *SCIV*, VIII, 3—4, 1957, p. 267—294.

² Complexul arheologic din epoca feudală timpurie de pe popina Bisericuța este alcătuit din două părți: una se află pe locul mai ridicat, mărginit de zidurile cetății romane și de aceea o numim convențional „așezarea înaltă” și alta se află în jurul vechii cetăți, mai ales la sud și vest și o numim „așezarea de jos”. Pînă în prezent, aceasta a fost puțin cercetată.

³ *Garvân*, IX, p. 573.

⁴ Nu punem în discuție bordeiul nr. 85 despre care s-a scris că a avut două încăperi (*Garvân*, IV, p. 377), deoarece, după părerea noastră, acolo au fost două bordeie întretăiate.

⁵ *Garvân*, IV, p. 372—377; cf. și bordeiele nr. 55—57—57 b din sectorul IV₁ (*Garvân*, VII, p. 723, fig. 10 și 12). Săpăturile din sectorul IV au fost începute în 1948 de Gr. Florescu și apoi au fost continuate de Bucur Mîtreă.

⁶ *Garvân*, VII, p. 717—724. Săpăturile din sectorul acestor bordeie au fost conduse de Maria Comșa.

⁷ *Garvân*, II, p. 70; *Garvân*, III, p. 23; vezi și rapoartele următoare, *passim*.

trapezoidală ¹, cu adâncimea de la 0,60 m la 0,80 m față de nivelul vechi ². După cum se întâmpla, groapa era săpată fie în stratul de moloz nivelat,

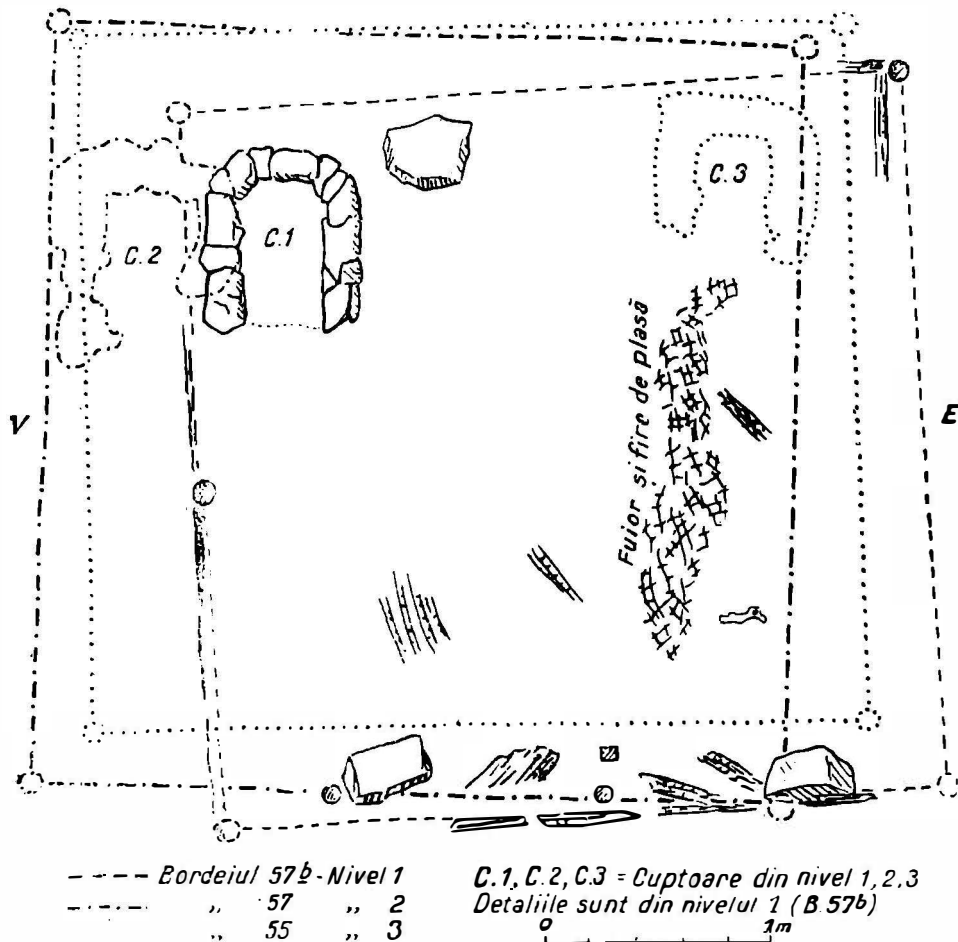


Fig. 1. — Planul bordeielor suprapuse nr. 55, 57, 57 b din sectorul IV₁.

fie în stratul de dărămături din epoca romano-bizantină. Cîteodată săpătorii dădeau peste ziduri romane pe care sau le distrugeau pe porțiunea necesară sau, dacă erau ziduri mai înalte, clădite din pietre legate cu mortar sau cu lut, orientau groapa în așa fel încît zidul să formeze una din laturile

¹ Garvăn, IV, p. 398 și 400; ca și bordeiul de lângă zidul de vest al bisericuței.

² Garvăn, IV, p. 405; Garvăn, VII, p. 718.

ei¹. Datorită locuirii intense² s-a format un strat arheologic masiv. Solul fiind puțin consistent, pentru a evita dărîmarea malurilor, ele trebuiau întărite. În vederea realizării acestui scop se săpau la colțuri și pe mijlocul laturilor, la vreo 0,10 m de maluri, gropi de 0,40—0,45 m adîncime,

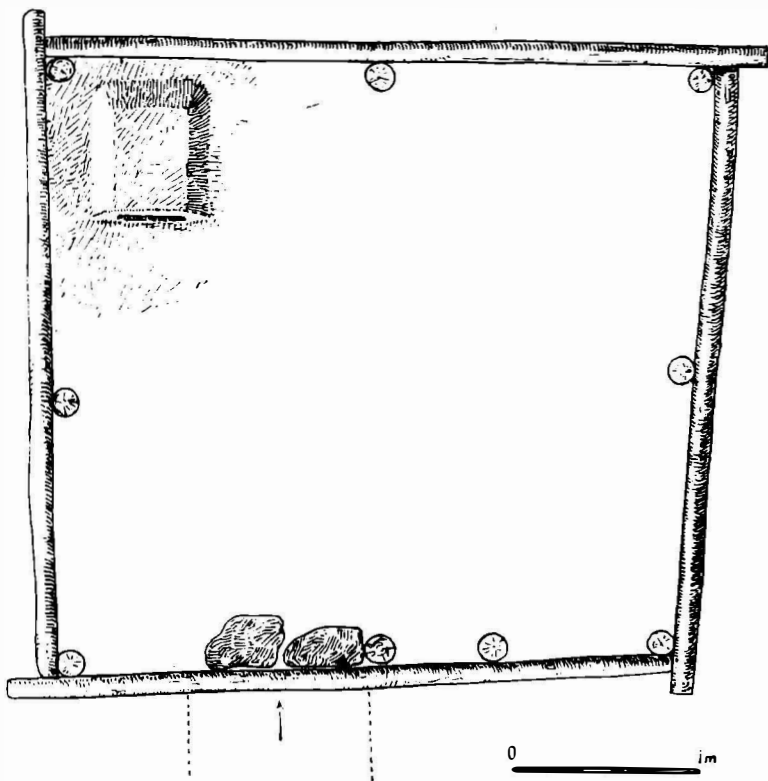


Fig. 2. — Planul gropii bordeiului de lângă bisericuță.

în care se îngropau pari³ avînd grosimea pînă la 0,20 m. Pe fiecare latură a gropilor de bordeie, în interiorul lor, se găsesc, de regulă cîte trei găuri de pari cu secțiunea rotundă⁴, patrată⁵ sau poligonală⁶. Căp-

¹ *Garvân*, III, p. 31; *Garvân*, IV, p. 390; *Garvân*, VII, p. 720.

² O dovadă despre locuirea intensă a „așezării înalte” din epoca feudală timpurie o constituie bordeiele suprapuse. Terenul acesteia era preferat, fiind mai ușor de apărat. Numeroase cazuri de bordeie suprapuse documentează faptul că întreaga suprafață a „așezării înalte” a fost împărțită între locuitori și curînd de la formare, pe toată întinderea ei s-au construit numeroase bordeie, care apoi au fost refăcute pe același loc.

³ *Garvân*, III, p. 30.

⁴ *Garvân*, IV, p. 368. În găurile de pari se păstrează resturi de putregai sau de birne carbonizate.

⁵ Informație de la prof. Gh. Ștefan.

⁶ *Garvân*, III, p. 30.

tușirea gropilor se făcea de cele mai multe ori cu birne despicate și mai rar cu scînduri cioplite. În toate gropile căptușite cu lemne, la baza fiecărui mal se punea în primul rînd talpa, adică o birnă cioplită sau nu, de secțiune rotundă cu diametrul pînă la 0,11 m¹, apoi între malul gropii și parii verticali se așezau celelalte birne sau scînduri. După urmele întipărite în maluri se poate spune că birnele erau puse direct unele peste altele. Atunci cînd birnele cioplite erau de secțiune ovală sau semicirculară, se orînduiau în așa fel ca una să fie acoperită în parte de cea de deasupra ei². Fixarea birnelor la colțuri, în interiorul gropilor, se realiza prin diferite procedee. Cel mai simplu era de a sprijini birnele de cei trei pari de pe fiecare latură. Tot pentru gropile de bordeie cu cite un singur par la colțuri s-a folosit și un sistem pe care-l cunoaștem prin observațiile făcute în bordeiul de lîngă latura de vest a bisericeuței. În groapa acestui bordei birnele erau așezate orizontal avînd alternativ o extremitate îngropată în mal, iar cealaltă sprijinită de parul de colț și de birna de pe latura vecină³. Paralel cu căptușirea gropii se arunca și bătătorea pămînt între mal și birne. Datorită urmelor întipărite în maluri, se observă cum din cauza umezelii și locuirii îndelungate a unor bordeie, birnele din căptușeala gropilor s-au arcuit mai mult sau mai puțin spre interior⁴.

S-a ridicat problema dacă bordeiele din așezarea de la Garvăn au avut sau nu pereți și deasupra solului. Părerea la care ne-am oprit este aceea că bordeiele au avut asemenea pereți. După aprecierile făcute în funcție de datele cunoscute, înălțimea pereților deasupra nivelului solului era de aproximativ 0,60 m. Pînă acum însă nu a putut fi lămurit în chip satisfăcător modul cum se construiau cei patru pereți. În această privință dispunem de prea puține observații clare. Asupra modului de construcție a pereților se pot face două ipoteze :

a) Pereții puteau fi ridicați din pari verticali și împletitură de nuiele sau de trestii, totul fiind acoperit pe ambele fețe cu lipitură de lut amestecat cu paie. În sprijinul acestei ipoteze amintim cantitatea mare de pămînt ars la roșu (din interiorul bordeielor incendiate), în care se găsesc adesea bucăți de lipitură arsă păstrînd imprimare urme de pari și mai ales de nuiele sau de trestii⁵.

b) Sau, din birne orizontale sprijinite de parii verticali din lungul malurilor gropii. Ca argument pot servi resturile de birne ce se găsesc cîteodată grupate în interiorul bordeielor, lîngă malurile gropilor. Luăm de exemplu bucățile de birne carbonizate căzute în cantitate mare în interiorul și pe malurile de lîngă două laturi opuse (de est și de vest) ale gropii bordeiului nr. 38⁶.

Din compararea datelor prezentate credem că singura concluzie mai apropiată de realitate este aceea că în așezarea de la Garvăn s-au con-

¹ Garvăn, IV, p. 368.

² Garvăn, III, p. 32, fig. 19.

³ Garvăn, IX, p. 573.

⁴ Garvăn, IV, p. 404 și multe alte bordeie.

⁵ Garvăn, III, p. 24; Garvăn, IV, p. 367 și 378.

⁶ După informația prof. Gh. Ștefan, care în anul 1950 a condus săpăturile din suprafața B.

struit atît bordeie cu pereții de deasupra solului făcuți din pari și împletitură de nuiele sau trestii, acoperiți cu lipitură de lut, cît și bordeie cu pereți de birne.

Forma și elementele componente ale acoperișului se precizează ținîndu-se seama de rămășițele birnelor arse căzute din acoperiș și păstrate pe podeaua unor bordeie incendiate¹. Acoperișul în două ape era sprijinit pe grinda așezată pe furci și pe cosoroabele fixate pe parii de colț și de mijloc. Pe grindă și pe cosoroabe se aflau căpriorii uneori bătuți cu cuie sau fixați prin scoabe de fier². Presupunem că unii dintre căpriori și mai ales cei din margini aveau virfurile de sus alăturate și prelungite puțin și dincolo de culme. De-a lungul căpriorilor, pe orizontală, la intervale egale se fixau mai multe stinghii. Trebuie să admitem că pentru a feri de umezeală interiorul bordeielor, extremitățile depășeau cu aproximativ 0,50 m de o parte și de alta marginile gropii. Faptul că intervalele dintre stinghii sînt destul de mari și cantitatea apreciabilă de cenușă de culoare deschisă din gropile bordeielor incendiate, permit să presupunem că acoperișul se învelea cu trestii³ ceea ce necesita o înclinare apreciabilă.

Cu tot numărul mare de bordeie descoperite și cercetate în așezarea de la Garvăn, problema intrării a fost rezolvată de abia în ultimul timp. Pentru aceasta a servit ca un prim indiciu o piatră găsită lîngă latura de sud a gropii bordeiului nr. 167⁴ și mai cu seamă două lespezi descoperite în groapa bordeiului de lîngă peretele de vest al bisericuței⁵. Lespezile au fost așezate una lîngă alta și sprijinite de două birne din peretele gropii, lîngă latura de vest a acesteia. În mal, în dreptul pietrelor se vede locul gîrliciului. Pe baza lungimii celor două pietre alăturate și a lățimii gîrliciului, intrarea în acel bordei a avut cca 0,90 m lățime. În legătură cu problema intrării semnalăm și bordeiul nr. 100, care a avut cinci pari de-a lungul laturii de sud, din dreptul gurii cuptorului⁶. Parul de pe mijlocul laturii și unul din cei alăturați desigur au mîrginit ușa. Din observațiile de pînă acum rezultă că intrarea bordeielor se găsea mai ales pe latura de sud sau de vest și anume nu pe mijloc, ci în dreapta sau stînga furcii, alături de ea. Ușile erau făcute din scînduri cioplite⁷ și se deschideau spre interiorul bordeielor. În încheierea expunerii despre modul cum erau construite locuințele amintim că în cursul săpăturilor din anul 1954, din pămîntul de umplutură al gropii bordeiului nr. 94a, de deasupra stratului de arsură s-a scos o cantitate mare de bolovani

¹ De exemplu în bordeiul nr. 85 (*Garvăn*, IV, p. 377), în bordeiul nr. 165 (*Garvăn*, VI, p. 171) și în altele.

² *Garvăn*, III, p. 31; *Garvăn*, IV, p. 362, p. 378—379 și 388.

³ *Garvăn*, I, p. 134; *Garvăn*, II, p. 70; *Garvăn*, IV, p. 368; *Garvăn*, V, p. 244.

⁴ Informație de la Șt. Constantinescu care a condus săpăturile din partea de mijloc a sectorului D.

⁵ *Garvăn*, IX, p. 573.

⁶ Aceeași observație s-a făcut și în groapa bordelului nr. 80, ce avea pe latura de sud tot cinci pari (*Garvăn*, IV, p. 368).

⁷ Lîngă latura de sud a bordelului nr. 80 s-au găsit resturile unei scînduri carbonizate, probabil de la ușă (*Garvăn*, IV, p. 368). O descoperire similară în bordeiul nr. 123 (*Garvăn*, IV, p. 379). Săpăturile din preajma bordeiului nr. 80 s-au efectuat sub conducerea prof. V. Vătășianu și apoi de D. Protase și P. Diaconu.

de diferite dimensiuni¹. Grămezi de astfel de pietre s-au descoperit și în alte bordeie². Nu se știa cum ar putea fi explicată prezența acestor pietre găsite peste stratul de arsură. Prezența grămezilor de pietre cît și a pereților deasupra solului la bordeiele de la Garvăn își găsește o explicație pe temeiul unor observații etnografice făcute în Oltenia³. Acolo, se așează în jurul bordeielor grămezile de bolovani pentru că iarna ar menține căldura în bordeie, iar în celelalte anotimpuri feresc interiorul locuințelor de umezeală.

În ceea ce privește podeaua bordeielor, ea era de cele mai multe ori simplă, din pămînt bătătorit⁴. Unele bordeie păstrează porțiuni din podele cu lipitură de lut⁵. Într-un singur caz (bordeiu nr. 26) s-au descoperit urme de podea de scînduri⁶ (fig. 3).

Elementul principal din interiorul bordeiului îl constituia cuptorul construit din bolovani, din cărămizi și bucăți de rișnițe, într-unul din colțurile gropii⁷. În majoritatea bordeielor neare se găsesc cuptoare, în formă de potcoavă, compuse din pietre legate cu pămînt sau cu lut (fig. 4). Se alegeau pentru laturile cuptorului pietre mai mari și mai regulate. Latura din fundul cuptorului este totdeauna dreaptă. Pietrele din care s-au făcut cuptoarele provin din ruinele romano-bizantine. Dimensiunile cuptoarelor la exterior sînt în medie de $0,80 \times 0,65$ m, în interior de cca $0,50 \times 0,30$ m și înălțimea de $0,30 \times 0,40$ m⁸.

Interiorul cuptorului era adîncit cu aproximativ 0,20 m față de podea⁹. Aci găsim multă cenușă, bucățele de cărbuni, fragmente ceramice și cîteodată chiar vase întregi¹⁰.

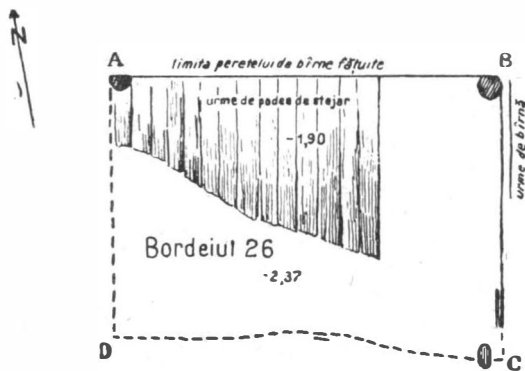


Fig. 3. — Resturile carbonizate ale podelei bordeiului 26.

¹ Garvăn, VI, p. 170.

² Informație de la I. Barnea conducătorul săpăturilor din sectoarele A și C.

³ În timpul unei excursii în apropiere de Baia de Fier, împreună cu colectivul șantierului de acolo, am vizitat un sălaș de lingurari. Aceștia trăiesc în locuințe de suprafață (construite din pari și scînduri) numite impropriu bordeie. Ei așează de-a lungul pereților grămezi de pietre, în pantă. O observație, similară, a fost făcută de către Gh. Bichir pe teritoriul comunei Cîrna. Ciobanii de acolo locuiesc vara în bordeie și pun grămezi de pietre în lungul pereților, ca să nu se apropie animalele și spre a feri interiorul de umezeală.

⁴ Garvăn, IV, p. 405; Garvăn, V, p. 252.

⁵ Garvăn, I, p. 134; Garvăn, III, p. 21—22; Garvăn, V, p. 249.

⁶ Informație de la prof. Gh. Ștefan, care a studiat bordeiul respectiv și a condus lucrările din partea de nord-est a sectorului A.

⁷ Garvăn, III, p. 23.

⁸ Garvăn, V, p. 244.

⁹ Garvăn, IV, p. 377, p. 390 și p. 405; Garvăn, V, p. 244; Garvăn, VII, p. 718.

¹⁰ Garvăn, III, p. 23; Garvăn, V, p. 244.

În nivelul cel mai recent de bordeie incendiate s-au dezvelit cuptoare de același tip, în formă de potcoavă, dar cu capac făcut din una sau din câteva lespezi. Unele cuptoare acoperite s-au păstrat în condiții mai bune. Așa de exemplu în bordeiul de lângă intrarea în bisericuță s-a observat că la exterior cuptorul era acoperit în întregime cu lipitură de lut netezită cu grijă. Pe capac de-a lungul marginilor,



Fig. 4. — Cuptor din blocuri de piatră.

s-au găsit urmele unei gardine de lut de 0,05—0,06 m înălțime ¹.

După părerea noastră în toată perioada de existență a așezării, cuptoarele au fost lucrate la fel. Deosebirea — că unele au capac și altele nu au — se poate explica prin aceea că primele, care se găsesc de obicei în bordeiele nearse, vor fi avut și ele capac, dar la părăsirea bordeiului s-au ridicat lespezile (de dimensiuni mai mari și subțiri, mai greu de găsit) ce serveau drept capac și s-au întrebuițat în noile locuințe.

O variantă a aceluiași tip de cuptor este documentată în groapa bordeiului nr. 143. Aci, în locul obișnuitului capac apare o boltă rudimentară făcută din cărămizi romane așezate pe muchie, radial și legate cu lut ².

Nici unul din cuptoarele cercetate pînă acum nu are pe latura din fund sau în capac deschidere specială pentru ieșirea fumului. Circulația aerului se face în mod normal și în astfel de cuptoare închise ³, fumul ieșind pe gura cuptorului. Nu putem preciza dacă pe acoperiș se făcea horn sau dacă fumul ieșea pe ușă direct, printre trestiile acoperișului, precum se întâmplă și astăzi la unele case vechi, țărănești din regiunea respectivă.

În câteva bordeie s-au găsit porțiuni mai mari sau mai mici din „vetre portative” ⁴. Toate au fost lucrate din lut amestecat cu paie și pleavă. Vetrele erau de formă dreptunghiulară, cu colțurile rotunjite, avînd dimensiunile de cca 0,60 × 0,40 m, de cca 0,03 m grosime. Fiecare

¹ Garvăn, VII, p. 718.

² Garvăn, V, p. 245.

³ După cum ne informează etnograful FI. Florescu.

⁴ Garvăn, I, p. 134; Garvăn, V, p. 262.

vatră de acest tip avea margini înălțate de 0,10—0,15 m înălțime și 0,10—0,12 m lățime la bază ¹. Unele bucăți de margine înălțată sînt perforate în cîte un punct opus de pe laturile lungi ². Se presupune că astfel de vetre puteau fi transportate dintr-un loc în altul. Avînd însă în vedere faptul că toate fragmentele de „vetre portative”, găsite în sectorul B,

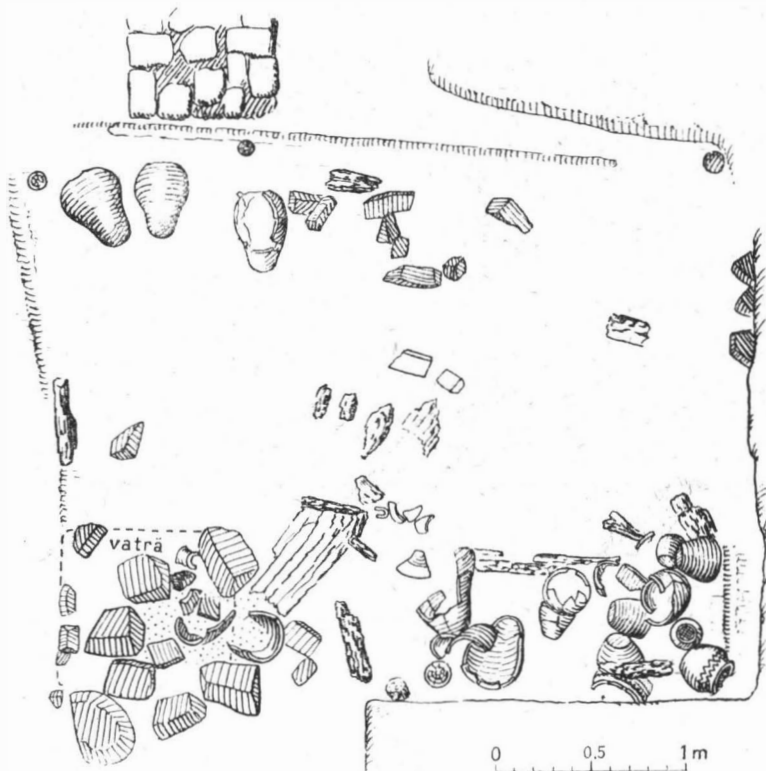


Fig. 5. — Planul bordeiului nr. 94a.

aveau pe partea opusă fețuielii urme de bolovani, considerăm că majoritatea, dacă nu chiar toate „vetrele portative” erau fixate pe un postament de piatră. Deoarece cele mai multe din bordeiele nearse de la Garvăn au fost golite de întreg inventarul, ba chiar demontate în parte, în cuprinsul lor nu găsim alte rămășițe de elemente componente. Date despre acestea din urmă obținem numai în urma cercetării conținutului gropilor de bordeie incendiate. În cîteva s-au descoperit diferite resturi păstrate mai bine. Astfel,

¹ De exemplu, în bordeiul nr. 47 din sectorul B, unde am condus săpăturile din anii 1951—1956, ajutat de Gh. Bichir. În anul 1954 lucrul din șanțul B 9 a fost condus de Expectatus Bujor.

² Informație de la I. Barnea.

în bordeiele nr. 80¹ și nr. 100² se află cîte o poliță lungă și îngustă de-a lungul laturilor de nord. Pe fiecare poliță fuseseră așezate numeroase vase. Atunci cînd acoperișul și toate obiectele inflamabile din groapa bordeiului au ars, polița prefăcută în cărbune s-a prăbușit pe podea cu toate oalele de pe dînsa. În alte bordeie, ca de exemplu în bordeiul nr. 94 a.




Fig. 6. — Încercare de reconstituire a interiorului unui bordei.

se găseau polițe scurte dar largi (fig. 5), numite în unele regiuni, comarnice³. Polița din bordeiul amintit de la Garvăn se află pe aceeași latură cu cuptorul și avea aproximativ 1,20 m lungime și 0,80 m lățime⁴. Pe comarnicul cercetat, ca și în cazul poliței din bordeiul nr. 80, se aflau numeroase vase de lut așezate în șiruri. Cîteva vase erau pline cu mei carbonizat. În altele, s-au găsit cîteva fragmente de obiecte din lemn (fig. 6).

Pînă în prezent în nici unul din bordeiele studiate nu s-au observat resturi de lavițe, despre acestea se poate spune doar că erau făcute din

¹ Garvăn, IV, p. 368—369 și fig. 16 unde se vede șirul de vase căzute cu poliță cu tot pe podea.

² Garvăn, IV, p. 374 și fig. 21.

³ Informație de la Fl. Florescu.

⁴ Garvăn, VII, p. 728 și 730, fig. 19.

scinduri fixate pe pari, iar nu din pământ cruțat cum se întâmplă în alte regiuni ¹.

În așezarea de la Garvăn, în afară de bordeiele cu groapa căptușită, cu birne se cunoaște un al doilea tip de bordeie și anume în preajma laturii de sud a așezării înalte s-au descoperit două gropi de bordeie (nr. 107 și nr. 122) avînd malurile căptușite cu pietre, de dimensiuni variabile legate cu pământ ². Că e vorba de gropi de bordeie o dovedește faptul că pietrele sînt așezate pe un singur rînd, în grosime. Bordeiul nr. 122 avea, ca și celelalte, forma dreptunghiulară, cu laturile de $3,25 \times 2,75$ m. În groapă nu s-au găsit pietrele cuptorului, ci în colțul de sud, puțină cenușă și arsură ³. Cu prilejul golirii diverselor gropi de bordeie s-a observat în mai multe cazuri, că din groapa propriu-zisă a bordeiului pornea cîte o groapă cu fundul larg, pereții arcuiți și gura avînd diametrul mult mai mic decît acela al fundului ⁴. Dimensiunile lor sînt variabile. Toate gropile au fundul neted și bine bătătorit, de multe ori fețuit cu lut. Numeroase gropi au pereții acoperiți cu lipitură de lut, care pe alocuri se mai păstrează. Gropile se făceau în centrul bordeielor sau la mică distanță de mijlocul unei laturi ⁵. Ținînd seama de forma acestor gropi, cît și de boabele de cereale ce se găsesc în ele, nu poate fi nici o îndoială, că inițial au servit pentru păstrarea rezervelor de hrană ⁶, iar apoi au fost astupate cu resturi menajere. Foarte multe gropi de bucate s-au descoperit în spațiile dintre bordeie ⁷.

Un alt tip de construcție reprezentat în ultimul nivel din așezarea înaltă de la Garvăn este acela al locuințelor de suprafață documentate în diferite sectoare ⁸. În timpul lucrului din sectorul E au fost lăsate pe loc toate pietrele ce ieșeau la iveală începînd de la 0,05 m adîncime. Ajungîndu-se cu săpătura la 0,30—0,40 m adîncime s-a constatat că pietrele nu sînt împrăștiate la întîmplare, ci formează în anumite locuri dîre regulate ⁹. Cu ajutorul lor în sectorul E, în anul 1951, au fost delimitate trei construcții de suprafață. Așa de exemplu, locuința nr. 95 avea dimensiunile de $4,50 \times 2,75$ m și era alcătuită dintr-o singură încăpere. În

¹ G. B. Feodorov, *Городище Экимайцы*, în *KS*, I, 1953, p. 117.

² Poate din aceeași serie face parte și bordeiul 37 A—C (*Garvăn*, VII, p. 721—722).

³ *Garvăn*, IV, p. 352.

⁴ *Garvăn*, I, p. 134 unde se dau ca dimensiuni diametrul fundului gropii de 1,20—1,50 m și 1,30—1,80 m adîncime; *Garvăn*, II, p. 70; *Garvăn*, VII, p. 718.

⁵ *Garvăn*, IV, p. 405; *Garvăn*, VI, p. 171.

⁶ *Garvăn*, II, p. 70; *Garvăn*, IV, p. 358—359 și 402.

⁷ *Garvăn*, IV, p. 359. De exemplu în șanțul B₁ de aproximativ 17 m² s-au delimitat 9 gropi de diferite dimensiuni.

⁸ *Garvăn*, IV, p. 352. Locuințe de suprafață se întîlnesc în sectoarele IV₁, D, E, B și C. În lucrare nu ne referim la grupul de ziduri de piatră, legate cu pământ, din jumătatea de est a sectorului A pentru că, după părerea noastră, ele datează din secolul VI și au analogii foarte apropiate în sectorul B, unde cu astfel de ziduri s-au împărțit în mai multe încăperi, două construcții din secolul VI. De asemenea nu tratăm nici problema construcției mari de suprafață, cercetată de Bucur Mitrea în sectorul IV₁, deoarece ea nu are analogii în cuprinsul așezării feudale timpurii și probabil este mai recentă decît complexul de care ne ocupăm (*Garvăn*, IV, p. 396; v. și *Garvăn*, V, p. 243).

⁹ *Garvăn*, IV, 354 și 356. Săpăturile din sectorul E în anul 1951 au fost conduse de Bucur Mitrea.

schimb, locuința nr. 94, din apropiere, avea 7,50 m lungime și aproximativ 2,50 sau 3 m lățime. Ținând seama de grupurile de pietre rămase pe loc putem spune că locuința nr. 94 a avut două încăperi, una mică și alta mai mare. Printre pietre se aflau și bucăți de lipitură arsă cu urme de birne și de nuiiele. Este de presupus deci că pereții erau construiți în sistemul paiantă¹. Cercetarea suprafețelor mărginite de dîrele de piatră a dus la dezvelirea podelelor de lut bătătorit și a unor vetre simple, arse

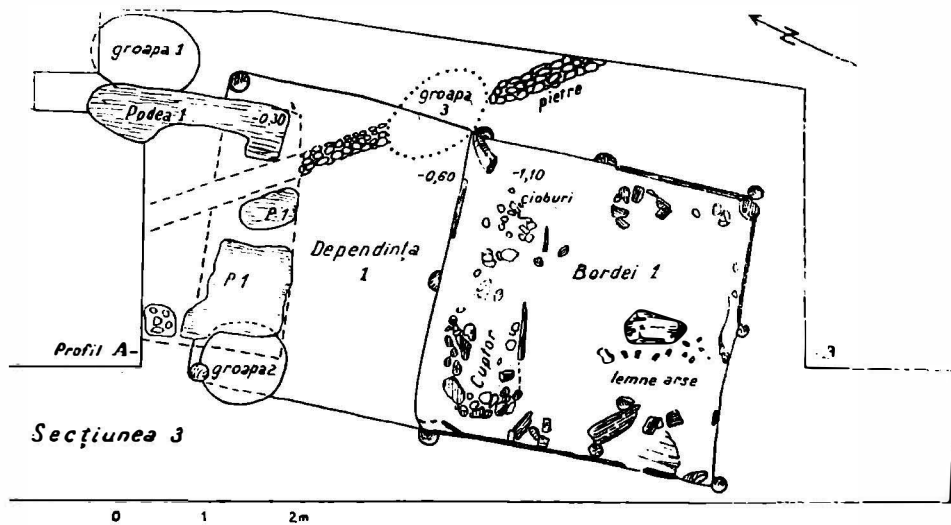


Fig. 7. — Planul bordeiului 1 și dependența 1 din secțiunea 3.

la roșu. De asemenea, în fiecare din construcțiile de suprafață s-au delimitat câte una sau chiar câte două gropi de bucate, în formă de pilnie².

Spre deosebire de aceste case, o parte din porțiunile de pământ sau de lut bătătorit, aflate pe alocuri, la diferite adâncimi în stratul feudal timpuriu, pe întinderea așezării înalte³ și-au găsit explicația prin rezultatele săpăturilor ce s-au executat la capătul sudic al secțiunii S 3, din așezarea de jos⁴. Acolo s-a golit o groapă de bordei, alături de care se afla o porțiune de pământ bătătorit. Prin dezvelirea, delimitarea și cercetarea suprafeței de pământ bătătorit s-a ajuns la concluzia că acolo a existat o încăpere anexă de suprafață a bordeiului (fig. 7), avînd o latură comună cu el și altele două în prelungirea laturilor lui. Drept urmare anexa construită la suprafața solului a avut și acoperișul în continuare cu acela al bordeiului.

¹ Garvăn, IV, p. 359—360.

² Garvăn, IV, p. 357.

³ Garvăn, III, p. 21; Garvăn, IV, p. 382.

⁴ Informație de la Maria Comșa, care a condus săpătura de la extremitatea sudică a secțiunii S 3.

Materialele de tot felul și mai ales ceramica din fiecare din numeroasele bordeie cercetate pe întinsul așezării înalte nu au fost încă studiate spre a putea face planul tuturor bordeielor din fiecare nivel în parte. Totuși s-au făcut unele observații cu privire la răspîndirea bordeielor aparținînd nivelului de locuințe distruse în întregime de incendiu. Marea majoritate a bordeielor sînt orientate cu colțurile spre cele patru puncte cardinale. De asemenea, se constată că în lungul marginii de vest a așezării înalte bordeiele erau dispuse în șiruri longitudinale¹. În cadrul celor două șiruri studiate parțial, se observă că unele bordeie din primul șir se sprijină de zidul cetății romane², iar cele din al doilea șir nu sînt construite față în față cu bordeiele din primul șir.

Locuințele de la Garvăn nu pot fi studiate izolate de mediul arheologic. Ele fac parte dintr-un complex ce se încadrează în marele grup de așezări răspîndite în secolele IX—XI pe teritoriul Dobrogei și în regiunile vecine. Multe dintre ele sînt înșirate de-a lungul malului drept al Dunării, situate pe locuri ușor de apărat³, iar altele sînt siliști obișnuite răspîndite în lungul văilor dobrogene⁴. Pînă acum, în astfel de așezări s-au făcut prea puține săpături și sondaje⁵. În majoritatea punctelor cercetate se cunosc locuințe de tipul bordeielor. În așezările din nordul Dobrogei: la Isaccea⁶, Garvăn⁷ și Măcin⁸, gropile bordeielor sînt cu malurile căptușite cu birne sau cu scînduri. În cuprinsul așezării de la Garvăn, s-au găsit numai două gropi căptușite cu pietre, în schimb, la Capidava predomină astfel de bordeie. Din datele publicate rezultă că gropile bordeielor de la Capidava au forma dreptunghiulară, cu dimensiunile medii de 3 × 4 m. Malurile gropilor au fost căptușite cu zid de piatră. „Zidul se compune dintr-un singur rînd de pietre cu pămînt lipite de mal. Probabil că fața zidului era netezită cu lipitură de lut galben amestecat cu paie mărunte, după cum ar indica resturile de astfel de lipitură găsite în gropi”⁹.

Cele cîteva bordeie din așezarea din secolul X de lîngă Medgidia aveau gropile săpate în lut¹⁰. Aici nu mai era necesară întărirea cu lemn sau cu piatră a malurilor gropii.

Deosebirile constatate în privința locuințelor din diverse așezări, se datoresc în primul rînd, mediului natural, în care se află fiecare așezare.

¹ *Garvăn*, VII, p. 733.

² De exemplu bordeiele nr. 97 și 100.

³ Cum sînt: Isaccea, Milanu de lîngă Luncașița, Bisericiuța-Garvăn, Măcin, Iglîța, Piatra Frecăței, Capidava și altele spre sud.

⁴ Pînă în prezent se cunosc numeroase așezări de-a lungul văii Carasu (Eugen Comșa, *Cercetări de suprafață în raionul Medgidia*, în *Materiale*, IV, 1957 p. 325—334).

⁵ Săpături și sondaje s-au făcut numai la Isaccea, Garvăn, Măcin, Capidava și Camena.

⁶ Sondaje executate de I. Barnea și Eugen Comșa, *Garvăn*, VI, p. 175—182.

⁷ *Garvăn*, I—IX.

⁸ În malurile suprafeței sondate în anul 1946, de acad. Em. Condurachi, în colțul de sud-vest al așezării feudale timpurii din cuprinsul vechii cetăți Arrubium de la Măcin, în secțiune se văd gropi de bordeie.

⁹ Gr. Florescu, *Capidava în epoca migrațiilor*, în *RIR*, XVI, IV, 1946, p. 327.

¹⁰ Eugen Comșa, *Cercetări și observații în legătură cu valorile din Dobrogea*, în *SCIV*, II, 2, 1951, p. 234.

Oamenii din așezările situate în nordul Dobrogei au folosit mai mult lemnul la căptușirea gropilor de bordeie ; cei din regiunea Capidavei au întrebuițat mai mult piatră. Deosebirea amintite nu implică neapărat diferențe etnice. Se știe că încă din vechime și pînă de curînd populația Dobrogei a fost amestecată. Dacă ne referim la secolul XI, epocă în care se plasează majoritatea complexelor studiate, amestecul populației a fost remarcat de cronicarii vremii. Dintre aceștia Michael Attaliota precizează că „pe malul acestui fluviu (în Dobrogea) se află mai multe cetăți mari, avînd o populație adunată din toate limbile...”¹. În funcție de mediu, fiecare grup etnic reprezentat acolo putea folosi oricare din tipurile de locuințe cunoscute. De aceea nici noi nu încercăm să atribuim cutare tip de locuință din așezările feudale timpurii din Dobrogea unei anumite populații. În astfel de încercări trebuie avute în vedere toate elementele de cultură materială din fiecare complex în parte.

EUGEN COMȘA

ТИПЫ ЖИЛИЩ ГАРВЭНСКОГО ПОСЕЛЕНИЯ IX—XII ВВ.

КРАТКОЕ СОДЕРЖАНИЕ

До 1955 г. археологическими раскопками в Гарвэне было обследовано 190 жилищ. Из них 165 жилищ — землянки, а остальные — наземные жилища.

Средние размеры ямы землянки — 4 × 3,5 м. глубина 0,60—0,80 см. Края ямы обычно обкладывались расколотыми бревнами и лишь в двух случаях они оказались обложенными камнями. Стены гарвэнских землянок возвышались над землей приблизительно на 0,60 см. Они — глинобитные или сделаны из бревен. Крыши — двускатные и, судя по остаткам золы, камышовые. В большинстве случаев, вход находился с южной или с западной стороны, но не посредине, а справа или слева от опорного столба в непосредственной близости от него. Пол — земляной или глинобитный. Лишь в одной из землянок был обнаружен деревянный настил.

В одном из углов в каждой землянке находился подковообразный очаг, сооруженный из каменных плит или булыжников, скрепленных землей или глиной. Автор предполагает, что во время их употребления все очаги имели отдушины. Другой тип очага, обнаруженный только в землянке № 143, покрыт сводом из лучеобразно уложенных кирпичей.

В некоторых сгоревших землянках найдены остатки полок с большим количеством посуды. В Гарвэне открыты также остатки наземных жилищ, построенных из кольев и сплетенных прутьев и затем

¹ Michael Attaliota, *Historia*, ed. Bonn, p. 30, citat după G. Popa-Lisseanu, *Dacia în autorii clasici*, II, *Autorii greci și bizantini*, București, 1943, p. 133.

обмазанных глиной. В каждом из них одно или два помещения. Пол—глинобитный. Огонь разводили в простых, открытых очагах. Часть глинобитного пола наземного жилища служила наземной пристройкой землянок, что было доказано в восточном конце траншеи S III нижнего поселения.

Гарвэнский комплекс принадлежит к обширной группе добруджских раннефеодальных поселений IX—XII вв. Исследования и шурфовки подобных поселений еще немногочисленны. Тип обложенных бревнами землянок был обнаружен до настоящего времени в северной части Добруджи — в Исакче, Гарвэне и Мэчине. Второй тип землянок — с выложенной камнями ямой — представлен в Гарвэне лишь двумя жилищами, в Капидаве же такой тип преобладает. Наконец, еще один тип землянок известен в Меджидии, где землянки выкапывались непосредственно в глине.

ОБЪЯСНЕНИЕ РИСУНКОВ

Рис. 1. — План землянок, построенных одна над другой; № 55, 57, 57b в секторе IV₁.

Рис. 2. — План ямы землянки возле церкви.

Рис. 3. — Обугленные остатки пола землянки 26.

Рис. 4. — Очаг, сложенный из каменных глыб.

Рис. 5. — План землянки № 94 а.

Рис. 6. — Попытка восстановления внутреннего вида землянки.

Рис. 7. — План землянки 1 и хозяйственное помещение 1 из разреза 3.

LES TYPES D'HABITATIONS DE LA STATION DE GARVĂN AUX IX^e—XII^e SIÈCLES

RÉSUMÉ

Jusqu'en 1955, cent quatre vingt dix habitations du chantier archéologique de Garvăn ont été examinées, dont 165 fonds de cabanes, le reste étant des habitations de surface.

Les fonds de cabanes ont en moyenne 4m × 3,5 m sur 0,60 m—0,80 m de profondeur. Leurs parois étaient ordinairement revêtues de pièces de bois fendu ou, dans deux cas seulement, de pierre. Les fonds de cabanes de Garvăn ont des parois s'élevant à environ 0,60 m au-dessus du sol, faites de bousillage ou de solives. Le toit avait deux pentes et, si l'on tient compte des traces de cendres découvertes sur le « plancher » des fonds de cabanes, on peut affirmer qu'il était fait de roseaux. On y pénétrait surtout par le Sud ou l'Ouest, et non pas par le milieu, mais à droite ou à gauche de la pièce de bois soutenant la charpente, à côté d'elle. Le plancher était de terre ou d'argile damée. Un seul fond de cabane était couvert de planches.

A l'intérieur des fonds de cabane, dans l'un des angles, se trouvait un fourneau ayant la forme d'un fer à cheval, fait de dalles ou de grosses

pierres, fixées avec de la terre ou de l'argile. L'auteur estime que pendant l'utilisation tous les fourneaux avaient un couvercle. Un autre type de fourneau, trouvé dans le fond de cabane n° 143, a la voûte faite de briques disposées en forme de rayons.

Dans certains fonds de cabanes incendiés, on a découvert des restes d'étagères garnies de nombreux vases. A Garvăn on a également trouvé des vestiges d'habitations, établies au-dessus du sol avec des pieux et des treillés de branchage recouverts d'argile; ces habitations comprenaient une ou deux pièces. Leur plancher était en argile damée. On faisait le feu sur des âtres simples, ouverts. Mais, ainsi que cela a été prouvé à l'extrémité orientale du fossé S III de la station basse, une partie des surfaces d'argile damée de la station a servi d'annexe de surface aux fonds de cabanes.

Le complexe de Garvăn prend place dans le grand groupe des stations appartenant à la première période de l'époque féodale (IX^e—XII^e siècles) de la Dobrogea. Cependant les recherches et les sondages pratiqués dans des stations de ce genre sont encore peu nombreux. Le type des fonds de cabanes revêtus de bois est attesté à l'heure actuelle dans le Nord de la Dobrogea, à Isaccea, Garvăn et Măcin. Le second type, celui des fonds de cabanes tapissés de pierre, n'est représenté à Garvăn que par deux exemplaires, tandis qu'il prédomine à Capidava. Un dernier type de fond de cabane a été découvert à Medgidia, où les fonds de cabane étaient creusés à même l'argile.

EXPLICATION DES FIGURES

- Fig. 1. — Plan des fonds de cabanes superposés nos 55, 57, 57 b, provenant du secteur IV₁.
 Fig. 2. — Plan du fond de cabane situé à côté de la petite église.
 Fig. 3. — Restes carbonisés du plancher du fond de cabane n° 26.
 Fig. 4. — Fourneau fait de blocs de pierre.
 Fig. 5. — Plan du fond de cabane n° 94a.
 Fig. 6. — Essai de reconstitution de l'intérieur d'un fond de cabane.
 Fig. 7. — Plan du fond de cabane n° 1 et de la dépendance n° 1 appartenant à la section 3.

DATE NOI ÎN LEGĂTURĂ CU CETATEA DE PĂMÎNT DE LA BÎRLAD*

Nu departe de oraşul Bîrlad — căruia anume cronici ruseşti¹ par a-i atribui un oarecare loc în istoria politică a puternicului cnezat al Haliciului, sugerînd că Ivanko, principele fugărit din Halici s-ar fi oprit pentru o vreme aici — se află o fortificaţie de pămînt, destul de distrusă acum. Monumentul acesta nu a fost pînă acum cercetat de nimeni.

Nu s-au luat măsuri pentru ocrotirea monumentului nici atunci cînd I. Antonovici a publicat în Buletinul Comisiunii monumentelor istorice² o notă prin care semnala pericolul ce ameninţă acest monument de felul căruia nu mai sînt multe în ţară. Abia acum, cu totul în urmă, ca rezultat al unor săpături organizate de Institutul de arheologie al Academiei R.P.R., s-a ajuns a se cunoaşte cîte ceva despre această fortificaţie în legătură cu care s-au exprimat atîtea puncte de vedere.

Pornind de la informaţiile unor cronice ruseşti care se opresc pentru o clipă şi asupra noastră, atunci cînd povestesc despre lupte interne în lumea rusească în veacul al XII-lea, unul dintre primii care s-au ocupat de trecutul oraşului Bîrlad, Al. Papadopol-Calimah, pare a sugera că are în vedere şi această cetate de pămînt cînd afirmă că încă la anul 1145 oraşul Bîrlad era „foarte populat şi întărit”³. Deşi în lucrarea autorului amintit mai sus nu se face afirmaţia că anume această cetate de pămînt îl face să gîndească aşa, destoinicul editor al „Documentelor bîrlădene”, I. Antonovici, socoteşte că se poate trage concluzia (referindu-se la lucrarea lui Papadopol-Calimah) că această cetate „există în veacul al XII-lea”⁴.

De fapt, singurul izvor în care cetăţii de pămînt de la Bîrlad i se încearcă datarea este „Descrierea Moldovei”. Eruditul voievod al Moldovei, D. Cantemir spune : „La o depărtare de o milă italienească în jos, pe

* Comunicare prezentată în cadrul lucrărilor Seminarului mixt romîno-sovietic din 26—30 decembrie 1958.

¹ În legătură cu aceasta vom reveni într-un articol rezervat în întregime analizei ştirilor privitoare la Bîrlad şi la oraşul Galaţi.

² I. Antonovici, *Cetatea de pămînt de la Bîrlad*, în *BCMI*, VII, 1914, p. 13—15.

³ Al. Papadopol-Calimah, *Notiţă istorică despre Bîrlad*, Bîrlad, 1889, p. 5.

⁴ I. Antonovici, *loc. cit.*, p. 13.

malul râului, se văd rămășițele unei cetăți foarte vechi, numită pînă azi Cetatea de pămînt, adică era de pămînt. Nu s-au găsit nici temeliile vreunei case, nici vreun izvod din care să se poată afla, cu siguranță, de cine a fost zidită. N-au mai rămas în picioare decît ziduri de pămînt; bănuiesc că au fost ridicate odinioară de locuitorii țării pentru a stăvili năvălirea tătarilor”¹.

Cuvintele voievodului cărturar, precum și prezența cetății de pămînt pe una din hărțile întocmite în veacul al XVIII-lea, la care se adăuga și conținutul pasibil de atîtea interpretări în acest caz al croniclelor rusești au făcut ca cetății de pămînt de la Birlad să i se atribuie un trecut cu mult mai vechi decît este în realitate.

Care este de fapt adevărul asupra istoriei acestui monument ?



Cetatea de pămînt de la Birlad este situată la circa 600 m SE de gara orașului și se prezintă acum sub forma unor ridicături de pămînt ce se înalță cu ceva mai mult de 5 m deasupra luncii apei Birladului. Este adevărat că în acest loc ridicăturile de care este vorba nu sînt singurele, dar se deosebesc total de altele, mai puțin prin înălțime și mai mult prin forma regulată a marginilor și uniformitatea înălțimii lor.

Monumentul a avut mult de suferit în ultimii cincizeci de ani, și de aceea apare astăzi ca o platformă traversată de numeroase șanțuri și presărată cu gropi de diferite mărimi. Tranșee pentru exerciții militare, datînd nu mult după începutul veacului nostru, și beciuri pentru păstrarea munițiilor au distrus în măsură considerabilă acest monument important². De aceea este destul de greu acum de găsit un loc în care complexele să fi rămas întregi, de cele mai adeseori păstrîndu-se numai resturi.

Cercetările arheologice efectuate de noi la Birlad au arătat că părerile exprimate de unii istorici în legătură cu trecutul cetății de pămînt trebuie substanțial corectate, monumentul datînd din vremuri mult mai apropiate nouă, și au oferit în același timp posibilitatea înlocuirii afirmațiilor hazardate și presupunerilor, cu lucruri sigure care nu pot fi interpretate decît într-un singur fel.

Cetatea de la Birlad face parte din categoria fortificațiilor ușoare, de caracter temporar, fiind construită din pămînt și lemn. Sistemul de construcție este cel cunoscut bine în alte părți ale Europei răsăritene, și anume acela al palisadelor.

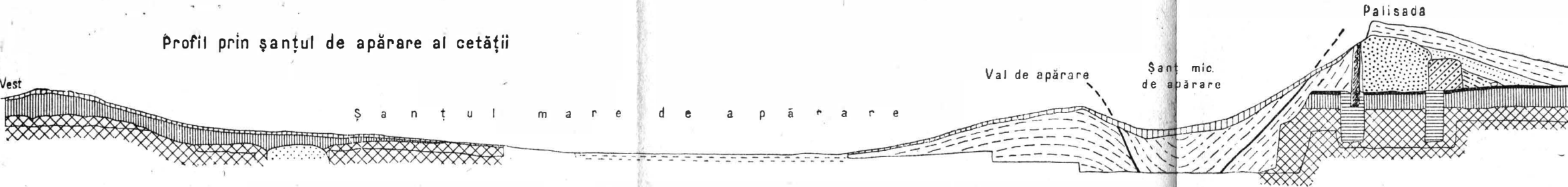
Așezată pe un fel de pînten al unui platou, care înaintează dinspre vest destul de mult în lunca Birladului, cetatea ocupă în întregime acest punct terminus fiind despărțită de restul platoului printr-un șanț de apărare de proporții impunătoare.

Principalul element în fortificarea cetății îl constituie fără îndoială palisada cetății, construită după cum urmează.

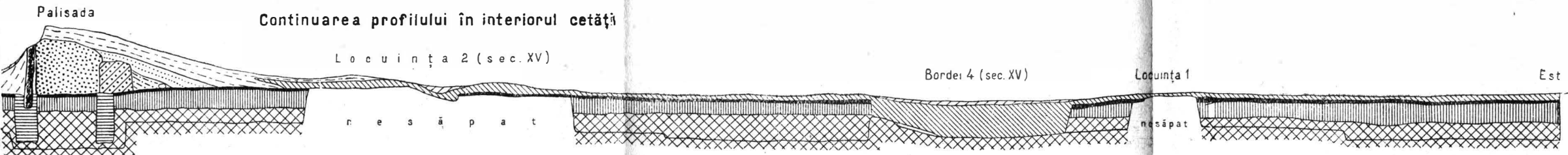
¹ D. Cantemir, *Descrierea Moldovei*, ed. P. Pandrea, București, 1946, p. 51.

² Deși nu merg toate pînă la mari adîncimi, tranșeele au distrus complexele arheologice pe mari suprafețe (vezi profilul de nord al secțiunii 1).

Profil prin șanțul de apărare al cetății



Continuarea profilului în interiorul cetății



- | | | | | | |
|---------------|----------------------------|--------------------------------------|--|--|-----------------|
| Strat vegetal | Pământ cenușiu | Par de susținerea palisadei | Pământ roșu ars scurs | Pământ aruncat în partea de est peste palisadă | Teren inundabil |
| Humus | Nivel sec. XV | Pământ cenușiu al palisadei | Pământ scurs din palisadă | Pământ scurs din valul de pământ | Pământ viu |
| Gunoi | Groapa parilor de palisadă | Pământ roșu ars in situ din palisadă | Valul de pământ (scos din șanț și aruncat în partea de vest) | Depuneri și umplutură după sec. XV | |




Fig. 1. — Profilul de nord al secțiunii I/1958.

Biblioteca Muzeului de Istorie
al
TRANSILVANIEI
INV

De jur împrejurul intrîndului pe care se află cetatea au fost așezați stîlpi, al căror diametru nu va fi fost mai mic de 0,30 m, adînc îngropați în pămînt. În săpătură au fost surprinși doi asemenea stîlpi și s-a văzut că ambii au fost îngropați aproape 1,50 m de la nivelul solului (fig. 1). Deși la prima vedere adîncimea aceasta apare oarecum neobișnuită, cele ce urmează vor dovedi că asemenea măsuri de precauție erau absolut întemeiate.

Stîlpii erau așezați pe două șiruri situate la un interval de circa 2 m. Prin unirea acestora cu loazbe, a căror grosime era cu siguranță mai mare de 0,04 m (chiar așa cum sînt acum putrezite loazbele mai au încă o grosime de 2—2,5 cm) și late în jurul a 0,20—0,25 m, se realiza un gard dublu care semăna cu fețele unui perete gros. Spațiul între cele două garduri s-a umplut apoi cu pămînt cenușiu amestecat cu galben, care după toate aparențele a fost bătut cu maiul. Spunem aceasta întrucît el apărea în săpătură sub forma unor straturi succesive a căror grosime varia între 10 și 22 cm¹. Dacă lățimea acestui „zid” din pămînt și lemn a putut fi stabilită, nu același lucru se poate spune și cu privire la înălțimea lui. Acum el se mai poate urmări doar pînă la înălțimea de maximum 2,50 m dar socotim că în veacul al XV-lea zidul era cu poate încă 1,50 m mai înalt. Afirmația se bazează pe cantitatea de pămînt scurs din palisadă înspre interiorul cetății, după distrugerea prin foc a întregii fortificații (fig. 1).

Prin construirea palisadei cetății se rezolva cea mai mare parte a sarcinilor fortificării cetății, dar nu totul. Palisadei trebuia să i se mai adauge un element absolut indispensabil, obișnuit aproape în totalitatea cazurilor cînd se folosește acest sistem de întărire a locurilor. Există însă indicii care sugerează că valul — cel puțin pe latura de vest a cetății — adică latura de unde a început cercetarea noastră, nu a fost ridicat îndată după terminarea „zidului” de pămînt și lemn, ca operație imediat următoare, ci a fost precedat de săparea șanțului de apărare.

Arătam mai înainte că cetatea ocupă partea terminală a unui platou care venind dinspre vest înaintează, subțindu-se, în lunca apei Bîrladului, pînă aproape de malul drept al râului. Folosirea acestei forme de teren oferea încă de la început avantajul unei diferențe de nivel de cîțiva metri (2—3 m) față de lunca înconjurătoare iar adăugarea unor ziduri, a căror înălțime nu era mai mică de 4 m, făcea ca în fața atacatorilor să apară o fortificație înaltă de aproape 10 m în raport cu terenul înconjurător. Faptul însă că cetatea se lega de restul platoului, din care ea ocupa numai o mică parte, a creat nevoia săpării unui șanț de apărare menit să despartă cetatea de platou. După datele de care dispunem, socotim că amenajarea șanțului de apărare a avut loc în două etape, în ultima construindu-se și valul ce apăra palisada.

Se constată că la o distanță de aproape 1,50 m de la piciorul palisadei începe deschiderea unui șanț de apărare a cărui lățime totală este de circa 35 m. Acestei dimensiuni nu i se poate adăuga, din păcate, și a doua, adîncimea șanțului, din cauză că pînza de apă este la foarte

¹ Precizăm că în acest pămînt nu s-au găsit materiale arheologice.

mică adâncime, terenul fiind inundabil. Din această pricină cercetarea șanțului de apărare nu a fost posibilă decât pînă la adâncimea maximă de 2 m de la nivelul actual al solului, pînă la această adâncime nedîndu-se de fundul șanțului.

Se pare că în momentul cînd se săpa șanțul de apărare nu era în intenția constructorilor să ridice și val pe latura de vest a fortificației. Altă explicație nu poate fi găsită faptului că platforma care mărginește palisada este atît de îngustă. După ce șanțul de apărare a fost săpat pînă aproape de sfîrșit, a avut loc o reamenajare a lui, operație care a constat în ridicarea unui val de pămînt lipit de palisadă precum și în crearea unui alt val intermediar, situat la circa 8 m de palisadă și val. Că valul ce ocrotește palisada datează din ultima fază a lucrărilor o dovedește faptul că el acoperă în întregime platforma lăsată la săparea șanțului de apărare, depășind-o în afară cu probabil încă aproape 1 m (în prezent însă din acest val s-a mai scurs pămînt, ceea ce face ca el să fie mai subțire decât la început). Nu avem acum posibilitatea să cunoaștem dacă valul a fost construit în toată cetatea în același timp sau ridicarea lui a întîrziat numai aici, pe latura de vest.

Dacă ridicarea valului ce apără și în același timp adaugă tărie palisadei nu ridică întrebări în legătură cu nevoia existenței lui, nu același lucru se poate spune și despre valul intermediar așezat la așa de mică distanță de primul.

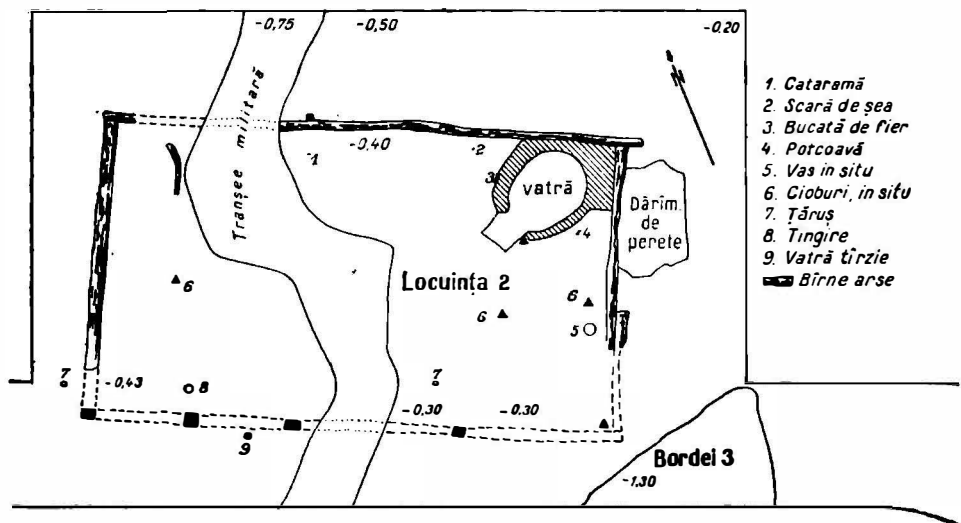
Deși acest al doilea val se ridică pînă aproape la nivelul de călcare al veacului al XV-lea, el putînd să fie creat numai prin crutarea pămîntului la săparea șanțului de apărare, lucrul acesta nu s-a întîmplat, valul fiind construit ulterior săpării șanțului, prin depunere de pămînt. Este drept că un val în plus înseamnă nu numai un obstacol mai mult în calea atacatorilor ci și un rînd de luptători în plus așezați în afara cetății, dar așezarea acestui val la așa de mică distanță de palisadă, într-un șanț de apărare ce nu este exagerat de larg, apare oricum ca o măsură de precauție destul de greu de explicat. Pentru că se naște firesc întrebarea : de ce nu s-a ridicat un val și pe celelalte laturi ale cetății despre care s-a socotit că sînt suficient de apărate de palisadă, valul care o însoțește și un destul de puțin, se pare, adînc șanț de apărare? Să fie oare toate acestea în legătură cu intrarea în cetate, așezată tocmai pe această latură? Lucrul este posibil și cercetările viitoare vor trebui să confirme sau să înlăture părerea.

Cercetările efectuate în cetatea de pămînt de la Birlad au arătat că fața dinspre curtea cetății a palisadei nu era consolidată cu ceva care să asigure peretelui de lemn rezistența la presiunea pămîntului, ci rămînea liberă. Ea era prevăzută poate numai cu un fel de platformă, care să permită circulația apărătorilor în jurul zidului și nu ni se pare exclus ca bucata de lemn ars descoperit în apropierea palisadei, în curtea cetății, să provină anume de la această platformă. Oricum, rămîne sigură constatarea că această parte a palisadei era liberă fiindcă la incendierea cetății lemnul de aici a ars în întregime, focul fiind deosebit de puternic, judecînd după urmele pe care le-a lăsat. Adăugăm pentru a

reaminti că această situație explică deplin grosimea stîlpilor folosiți la carcasa de lemn a palisadei.

În schimb, în apropierea palisadei, se aflau construcțiile menite să adăpostească oștenii ce constituiau garnizoana cetății și pe comandanții lor..

a) Planul locuinței 2 și al bordeiului 3



b) Planul bordeiului 4 și a locuinței 1¹

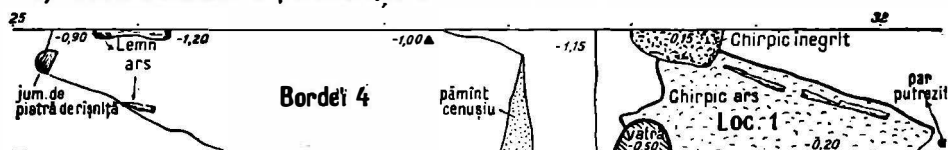


Fig. 2. — Planul locuințelor 1, 2, 3, 4 : a) planul locuinței de suprafață 2 și a unei părți din bordeiul 3; b) locuințele 1 și 4.

După cît ne îngăduie săpăturile din acest an să afirmăm, locuințele din cetate nu sînt dispuse într-o ordine deosebită și singura grijă care pare a fi fost prezentă la construirea lor era aceea de a așeza locuințele cît mai aproape de palisadă. Această preocupare este, evident, condiționată de apărarea pe care o putea asigura palisada împotriva proiectilelor venite dinafara cetății în cazul unui asediu. Așa se face că pe latura cercetată de noi, locuința cea mai îndepărtată se afla la circa 40 m de palisadă¹.

¹ Pe latura de sud a cetății, după cum s-a putut observa în malul unei săpături recente, făcute pentru a se scoate pămînt pentru construcții, locuințele sînt dispuse pe o fîșie de circa 25 m de la palisadă.

Locuințele din cetate sînt de două feluri, și anume: locuințe de suprafață și bordeie. Explicația acestui fapt o oferă, după părerea noastră, chiar materialul arheologic descoperit în locuințe: locuințele de suprafață erau rezervate căpeteniilor diferitelor steaguri, boierilor, iar bordeiele adăposteau pe oștenii de rînd, pentru care nu s-a căutat asigurarea unui deosebit confort.

Săpăturile noastre au sezisat un număr de patru locuințe: două de suprafață și două bordeie (fig. 2), dintre care a fost cercetată în întregime numai o singură locuință de suprafață, asupra căreia ne și oprim în cele ce urmează.

Situată la circa 6 m de palisadă, locuința 2 are plan dreptunghiular (fig. 2 a) și este dispusă cu laturile mari pe direcția E—V. De dimensiuni care nu ies din comun (lungime 8,05 m, lățime 4,10 m) locuința pare a fi fost împărțită în două încăperi avînd dimensiunile de 5 × 4 m și 3 × 4 m. Surprinde poate această nesiguranță, dar condițiile de păstrare a locuinței sînt de așa natură încît afirmațiile categorice ar fi hazardate.

Într-adevăr, locuința de care este vorba se găsește la adîncimea de —35 cm, de la nivelul solului actual, într-un loc care nu face excepție de la starea generală a complexului bîrlădean. Săparea unor gropi în care în vremuri cu totul noi oamenii au făcut foc (s-au găsit în asemenea gropi fragmente de oale absolut recente, cenușă și cărbune), precum și săparea unor tranșee militare pentru exerciții (asemenea tranșee împînzesc toată latura de vest a cetății) au dus la distrugerea unei însemnate suprafețe din locuință. Mai ales tranșea care traversează locuința pe direcția NS, fiind destul de largă (fundul ei depășind pe alocuri lățimea de 2 m) a pricinuit răul cel mai mare, distrugînd nu numai o bună parte din pereții locuinței și podeaua ei, dar și, mai ales, resturile unui perete despărțitor pe care acum îl putem numai presupune. Credem că această presupunere există temeiuri să fie făcută, deoarece pe latura de nord a locuinței, la o distanță de 2,95 m de colțul de NV al casei, a fost descoperit capătul ars al unei birne, așezat perpendicular pe talpa peretelui de nord și ieșind cu 0,23 m în afara planului locuinței. Dat fiind că talpa peretelui lung pare a fi fost scobită special pentru îmbinarea celor două birne și avînd în același timp în vedere și faptul că fragmentul de birnă, de care este vorba, este bine așezat pe pămînt, el neprovenind din dărîmăturile casei, credem că prezența lui constituie un indiciu al existenței peretelui despărțitor. La această primă constatare trebuie adăugată de asemenea și observația că pe latura opusă a locuinței, exact în locul unde ar fi trebuit să se afle capătul celălalt al zidului despărțitor în discuție, pe talpa peretelui de sud, destul de distrusă și ea, se află o bucată de lemn ars dispusă cu fibrele perpendicular pe talpa peretelui de sud. În sfîrșit constatarea că locuința nu a avut podeaua lutuită decît pînă în apropierea liniei care ar uni aceste două puncte, adaugă, credem, un element ce nu poate fi neglijat, în favoarea existenței peretelui despărțitor¹.

¹ Deși în planul întocmit de noi traseul șanțului militar pare a mai lăsa loc unor resturi ale acestui perete, în realitate tranșeea a distrus încă aproape 0,50—0,60 m dincolo de marginile ei, șanțul adîncindu-se în formă de V. În alte părți însă, tranșeea fiind mult mai puțin adîncă, a distrus suprafețe mai reduse (de pildă pînă la curbura mare din interiorul locuinței)

Încăperea mare a locuinței era prevăzută cu un cuptor situat în colțul de NE al ei. Cuptorul are forma de potcoavă și era dispus cu gura pe diagonală încăperii.

Construit din lut galben, care mai apare și acum, mai ales în spațiile cuptorului, în spațiul dintre cuptor și colțul peretelui, cuptorul se




Fig. 3. — Resturile cuptorului din colțul de nord-est al locuinței 2.

mai păstrează astăzi numai pînă la înălțimea de 0,18—0,20 m, avînd pereții inegal de bine conservați (fig. 3). Peretele de nord al lui se păstrează foarte bine, putîndu-se constata chiar și calitatea lipiturii (fățuielii) cu lut, pe cînd cel opus apare numai cu fața exterioară mai bine păstrată, în rest fiind distrus aproape pe jumătate.

Cuptorul avea pereții destul de groși și se pare că partea superioară a lui era realizată cu ajutorul unei carcase din nuiele lipite apoi cu lut. Despre aceasta se poate judeca după găsirea unor bucăți ceva mai mari din bolta cuptorului, prăbușite în interior. Aceste bucăți prezintă urme de nuiele al căror diametru nu va fi fost mai mare de 2 cm. Vatra cuptorului precum și pereții lui au fost bine lutuiți și încă și acum fățuiala se prezintă în cele mai bune condițiuni.

Acestor cîteva date în legătură cu aspectul interior al locuinței li se pot adăuga altele privitoare la sistemul probabil de construcție al pereților locuinței. După urmele deși slabe, pe care le mai păstrează talpa pereților locuinței, credem că locuința avea un „schelet” de lemn realizat din înfigerea unor pari verticali în birna-talpă, după care aceștia erau legați cu nuiele, peretele fiind apoi pomostit. Numai așa credem că se

poate explica prezența a numeroase bucăți de chirpic ars, care poartă impresiuni vizibile de nuiete. Acestea sînt principalele date în legătură cu locuința cercetată, date a căror cunoaștere ni se pare mai utilă.

Cît privește restul locuințelor, am precizat deja că ele n-au fost cercetate, așa încît ne mulțumim numai cu cîteva cuvinte despre cele două bordeie sezisate. În ambele cazuri se constată o perfectă legătură de contemporaneitate atît între locuințele de suprafață și bordeie cît și între bordeie între ele. Se constată astfel că locuințele de suprafață se leagă stratigrafic de nivelul de călcare al veacului al XV-lea, nivel de la care începe și adîncirea bordeielor. Apoi și identitatea materialelor arheologice descoperite în interiorul locuințelor cu cel din stratul secolului XV face necontestabilă legătura de care vorbeam cu puțin mai sus.



Încercînd să explicăm existența celor două tipuri de locuințe în interiorul cetății de pămînt de la Birlad, afirmam că răspunsul îl oferă chiar materialul descoperit în săpătură, și anume calitatea care diferă.

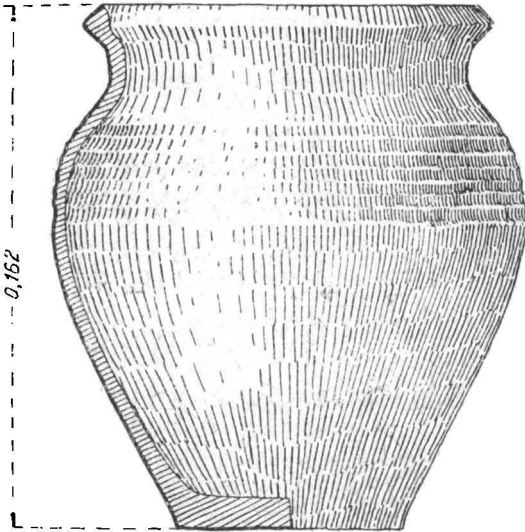


Fig. 4. — Vas fără toartă descoperit în locuința 2.



Fig. 5. — Oală cu toartă și gură trilobată.

în funcție de locul de găsiră. Să ne explicăm acum mai pe larg pentru a dovedi temeinicia celor de mai sus.

O primă constatare ce se impune, analizînd materialele ceramice scoase la lumină, este aceea că o parte din ceramica din locuințele de suprafață (locuințele 1 și 2) se distinge prin buna ei calitate. Remarcînd în primul rînd execuția tehnică a celor cîteva vase descoperite pe podeaua locuinței 2 precum și în dărîmăturile cuptorului prezentat mai

sus, o facem nu fiindcă diferențele de calitate între pasta din care sînt lucrate aceste vase și altele, descoperite în cuprinsul bordeielor sau aiurea, sînt mai puțin importante, ci pentru că execuția tehnică de care vorbim reține atenția fără greutate.

În locuința 2 s-au găsit vase pentru pregătirea hranei (oale fără toartă, prezentînd urme puternice de arsură), cît și oale folosite în general pentru apă sau băuturi. Să ne oprim întîi asupra diferențelor dintre aceste vase descoperite în chiar cuprinsul locuinței 2, deoarece precizările aduse acum servesc limpezirilor pe care le promiteam.

Vasele pentru pregătirea hranei aparțin unui tip obișnuit în a doua jumătate a veacului al XV-lea. Nu prea înalte (circa 16 cm) (fig. 4), cu diametrul gurii mult mai mare decît cel al fundului, și cu pîntecul larg, vasele pentru bucătărie sînt făcute dintr-o pastă destul de bună, în care ca degresant se folosește nisip nu întotdeauna fin, și arse la roșu. Ele prezintă în majoritatea cazurilor o crustă de arsură ce acoperă mai ales jumătatea inferioară a vasului, crustă ce ajunge uneori chiar și la umăr. Nu este locul aici să intrăm în detalii privind ceramica aceasta și o vom face cu alt prilej. De aceea ne mulțumim numai să precizăm că vasele de bucătărie se deosebesc cu puțin de ceramica descoperită în perimetrul bordeielor, deși nu în deosebiriile dintre vasele acestea rezidă cheia problemei.

Cînd însă vorbim de vasele cu care stăpînul locuinței venea în contact nemijlocit, situația se schimbă radical și tocmai această schimbare are importanță hotărîtoare. Să ne oprim, chiar și pentru puțin, mai ales asupra a două-trei descoperiri și lucrurile vor căpăta un conținut precis.



Fig. 6. — Cupă de lut din a doua jumătate a veacului al XV-lea.



Fig. 7. — Fragment de cahlă descoperit în rămănturile cuptorului din locuința 2.

În fața cuptorului din locuința 2 s-au descoperit, împreună cu altele, două vase : o oală cu profil elegant și gura trilobată și o cupă.

Oala (fig. 5) este lucrată dintr-o pastă de bună calitate, în care nisipul folosit ca degresant este numai din cel fin, pastă care, datorită atenției ei pregătiri și buneii calități, a permis olarului să modeleze vasul cu multă finețe. Depășind cu mult înălțimea vaselor de bucătărie, această oală atinge înălțimea de 23 cm. Mai puțin larg decât la vasele de bucătărie, pîntecul acestei oale asigură prin linia sa un profil suplu întregului vas, căruia toarta și gura trilobată îi sugerează altă întrebuințare decât aceea de a servi la pregătirea hranei în bucătărie. Adăugăm că vasul are ca ornament o bandă de striuri puțin adînci și mai mult late, dispusă puțin deasupra umărului vasului. Ei îi precede o succesiune de striuri ce acoperă întreg gîtul înalt al oalei, fiind mai mult schițate decât adîncite.

Al doilea vas pe care l-am anunțat — o cupă (fig. 6) — întărește și mai mult convingerea că ocupantul locuinței 2 nu era oștean de rînd. Înaltă de 15,5 cm, cupa se compune din trei părți bine distincte și te face să gîndești mai puțin la poziția înaltă a posesorului, cît mai ales la măiestria meșterului olar. Dacă n-ar avea buza puțin înaltă și puțin răsfrîntă în afară, paharul cupei ar apărea ca o pară cu virful în jos în ciuda unei oarecare asimetrii destul de ușor sesizabilă. Este adevărat că prin realizarea paharului cupei meșterul olar nu ar putea căpăta nota maximă pentru aprecierea măiestriei lui, dar această notă îi poate fi acordată fără rezerve pentru chipul în care a realizat ornamentul de pe piciorul cupei cît și pe cel de pe discul cu care se termină piciorul. Într-adevăr cei nouă bumbi în forma cochiliilor de melcișori precum și îmbinarea armonioasă a elementelor ce compun ornamentul discului piciorului vădesc o pricepere pe care, pentru prima dată acum, am văzut-o exprimată în acest fel, prin modelarea lutului.

În sfîrșit, tot în fața sobei s-au mai descoperit cîteva fragmente de cable. Aceste fragmente, deși nu își află locul într-o locuință în care nu s-au găsit urmele unei sobe iar folosirea lor pentru împododirea unui simplu cuptor pare destul de greu de admis, vorbesc și ele despre starea ocupantului locuinței, cu atît mai mult cu cît alte materiale asemănătoare nu s-au mai găsit. Dintre fragmentele de cable atrage și reține atenția unul (fig. 7), ornamentat de o manieră necunoscută pentru vremea aceasta nici chiar în capitala țării. Două bare (lungi de 5 cm și late de 1 cm), paralele atît una față de alta cît și în raport cu marginea profilată a cablei, acopăr un colț al cablei. O a treia bară, profilată și ea, desparte un cîmp, ornamentat tot în relief, pe care se disting numai niște linii curbe despre care nu se va putea spune nimic în plus dacă nu se vor mai găsi și alte materiale asemănătoare.

În raport cu restul descoperirilor, materialele prezentate și altele care se aseamănă cu ele, constituie excepții, atît sub raportul calității pastei din care sînt lucrate cît și sub cel al nivelului execuției tehnice. Dar dacă ceramica aparținînd oamenilor de rînd nu se deosebește prin calitatea sa, ea prezintă în schimb un interes excepțional prin varietatea formelor și mulțimea elementelor pe care le sezisează, pentru studierea ceramicii moldovenești în general. Problema aceasta va face însă obiectul

unui studiu special în care își vor găsi locul discuții mai ample a căror includere aici este cu neputință.



Simpla menționare a părerilor exprimate în cursul vremurilor, începînd de la voievodul cărturar Dimitrie Cantemir și pînă aproape de zilele noastre, în legătură cu începuturile cetății de pămînt de la Birlad, a scos în evidență mai bine decît orice nevoia unor precizări asupra momentului constituirii acestei fortificații. Socotim, că deși cercetările arheologice de la Birlad sînt abia la început, este chiar de acum cu puțință să se încerce datarea monumentului în întregul lui și că datarea cetății în a doua jumătate a veacului al XV-lea nu lasă loc îndoielilor justificate. Aceasta este însă o problemă mai largă și de aceea socotim necesar să o privim din mai multe puncte de vedere, stabilirea cu precizie a unor fapte căpătînd o importanță hotărîtoare în datarea complexului de la Birlad.

Existența mențiunilor referitoare la așezarea de la Birlad în cronicile rusești ce vorbesc despre evenimentele veacului al XII-lea, conturează cercetărilor arheologice de la Birlad un cadru absolut precis și creează nevoia

verificării exactității acestor informații. Cercetările arheologice au arătat însă că, cel puțin în locul unde au fost efectuate săpăturile, materialele descoperite nu permit a se stabili existența unei așezări de mai mari proporții datînd din veacul al XII-lea. S-au sezisat într-adevăr urmele unui bordei în perimetrul căruia s-au descoperit fragmentele unei buze de vas pe care l-am datat în veacurile XI—XII (fig. 8, 1) datare pe care materialele descoperite la Dănești de prof. M. Petrescu-Dimbovița o confirmă, dar observațiile făcute în alte locuri ale

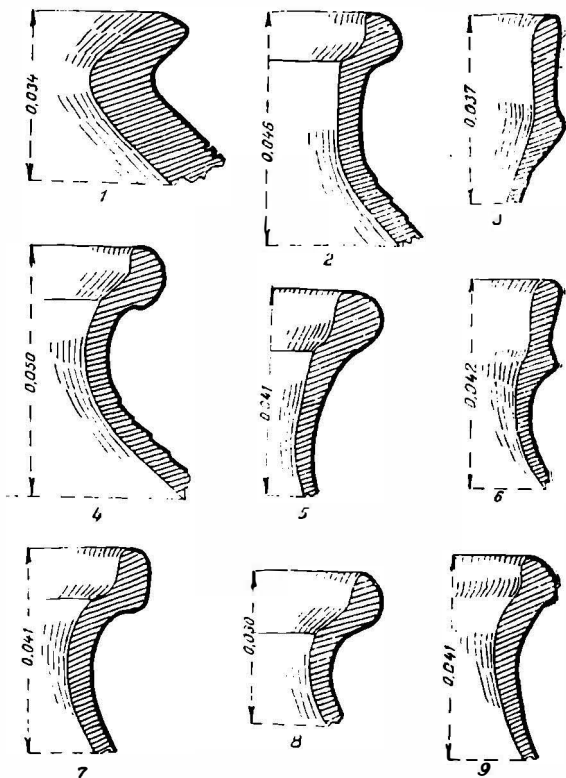


Fig. 8. — Profile de vase descoperite la Birlad : 1, fragment de buză de vas din sec. XI-XII; 2—9, profile caracteristice ale vaselor din a doua jumătate a veacului al XV-lea de la Birlad.

fortificației de la Bîrlad nu au arătat că s-ar mai găsi aici și alte asemenea bordeie. Este adevărat, în același timp, că în afara cetății, pe platoul de care aceasta se lega spre vest (pe o suprafață cuprinsă între cetate și linia ferată) se descopăr materiale ceramice datînd din veacul al XII-lea, dar cercetarea arheologică a acestei suprafețe nu a putut fi făcută nici măcar printr-un sondaj, așa încît relații mai detaliate nu se pot da. Ori cum ar fi, rămîne un bun cîștigat faptul că așezarea pomenită în letopi-sețele rusești nu trebuie căutată în interiorul cetății de pămînt ci în afara ei. Aceasta înseamnă însă în același timp și eliminarea ipotezei că fortificația de aici ar data din veacurile XI—XII.

Dar cercetările arheologice au permis de asemenea să se vadă că, cu excepția celor cîteva fragmente ceramice datînd din veacurile amintite, materiale arheologice din perioada cuprinsă între secolele XII—XV nu au mai fost sesizate, ceea ce exclude automat posibilitatea existenței unei așezări aparținînd veacurilor XIII—XIV în aceste locuri. În felul acesta și părerea că fortificația ar fi fost construită în veacul al XIII-lea, ca mijloc de apărare împotriva tătarilor, se dovedește lipsită de temeiuri. Rămîne așadar ca singură valabilă datarea cetății de pămînt în veacul al XV-lea, datare pe care am și anunțat-o deja.

Pentru datarea cetății pe care documentele scrise o pomenesc¹ dar nu dau nici o relație în legătură cu începuturile ei, ne folosim în principal de monedele descoperite în chiar cuprinsul locuinței 2 descrisă pe larg mai înainte și de ceramica descoperită atît în locuință cît și în restul săpăturii.

Cele două monede au fost găsite în condiții diferite, dar prin poziția lor față de locuință, ele sînt de pus în legătură cu aceasta. Una din monede a fost descoperită chiar pe podeaua locuinței 2 cercetată în întregime, iar cealaltă a fost găsită la marginea tranșeei militare care traversează locuința în imediata apropiere a podelei. În funcție de situația semnalată, socotim că cele două monede — jumătăți de groși —², aparținînd domniei lui Ștefan cel Mare, constituie un prim și foarte sigur indiciu asupra perioadei în care au existat atît locuința 2 cît și celelalte locuințe, legate stratigrafic de ea. Dar întrucît locuințele nu pot fi despărțite de restul complexului, aceasta înseamnă că datarea locuințelor echivalează cu datarea cetății de pămînt în întregul ei.

Al doilea element care servește la datarea complexului este ceramica. Și trebuie spus că întreaga ceramică descoperită aici în condiții stratigrafice limpezi aparține celei de a doua jumătăți a veacului al XV-lea (fig. 8,2—9). Din punct de vedere tipologic, ea are foarte multe trăsături comune cu ceramica deja cunoscută nouă de la Suceava, Hlincea și mănăstirea Putna.

Există însă și deosebiri între unele din vasele descoperite la Bîrlad și ceramica cunoscută ca aparținînd celei de a doua jumătăți a veacului al XV-lea, în sensul că primele sînt mai puțin evolute atît sub raportul execuției tehnice cît și sub cel al evoluției tipului respectiv. Lucrul acesta

¹ *Documente bîrlădene*, II, Bîrlad, 1912, p. 5, 7.

² Identificarea făcută de Octavian Iliescu.

însă pare absolut firesc și în orice caz explicabil, deoarece este de presupus că destul de numeroși oșteni veniți la Bîrlad din sate îndepărtate vor fi adus cu ei și oale în care își vor fi făcut mîncare, sau pentru băut. Și este de la sine înțeles că aceste vase, produse în mediul rural de olari mai puțin pricepuți și experimentați decît cei din orașe, nu se pot afla la nivelul celor lucrate în așezările urbane. Indiferent însă de aceste deosebiri, socotim că ceramica descoperită la Bîrlad permite și obligă ca întregul complex să fie datat în ultima treime a veacului al XV-lea, precizînd și mai mult datarea propusă numai pe baza monedelor.

Socotînd că datarea cetății în a doua jumătate a veacului al XV-lea nu mai poate fi privită cu rezerve, să încercăm acum să stabilim și momentul în care a fost ridicată fortificația. În acest sens socotim că punerea în legătură a acestei cetăți cu evenimentele anului 1476 este cea mai posibilă, ea întemeindu-se atît pe documente scrise cît și pe datele arheologice.

După cît ne este posibil să cunoaștem din documentele scrise aparținînd deceniului al optulea al veacului XV, numai în preajma și în vederea luptelor din 1476, domnia s-a îngrijit de ridicarea unor fortificații de caracter temporar. În acest sens ni se pare grăitor faptul că în preajma luptelor cu turcii din vara anului 1476, în iunie, Ștefan cel Mare emitea două acte al căror conținut nu mai lasă îndoieli asupra preocupărilor din acel moment ale voievodului. În afară de aceasta este de reținut în mod special și faptul că actele sînt emise din două locuri unde cercetările au arătat că există fortificații ușoare din pămînt și lemn : Bîrlad și Valea Berheciului. Primul document, dat la Bîrlad la 5 iunie 1476, este o scrisoare către locuitorii Brașovului prin care voievodul îi roagă să-i trimită știri despre mișcările turcilor, împotriva cărora el, Ștefan voievod se *pregătește*, aflîndu-se în acel moment „*in campo cum omni potencia nostra*”¹. Prezența la Bîrlad a voievodului în fruntea armatei moldovene și grija pe care o arată pentru organizarea luptei împotriva turcilor sînt, după părerea noastră, fapte ce pot fi fără greutate puse în legătură cu fortificația bîrlădeană aflată acum în discuția noastră. Convingerea aceasta devine și mai puternică dacă adăugăm celor de pînă acum și un alt act, emis cu șase zile mai tîrziu, la 11 iunie 1476, de data aceasta nu de la Bîrlad ci din Valea Berheciului², unde se dovedește a exista o altă cetate de pămînt³, de felul celei de la Bîrlad, cele două cetăți fiind probabil contemporane.

Se pare însă, judecînd după datele pe care le oferă cercetarea arheologică a fortificației, că cetatea de pămînt de la Bîrlad a funcționat un timp relativ scurt, ea fiind distrusă prin incendiere puțină vreme după ce a fost construită. La această concluzie duce, între altele, constatarea că nivelul de călcare care marchează perioada existenței fortificației nu

¹ *Documentele lui Ștefan cel Mare*, ed. I. Bogdan, II, p. 339.

² *Ibidem*, p. 340—341.

³ Cf. I. Focșeneanu și Gh. Diaconu, *Bazele militare ale puterii lui Ștefan cel Mare în Studii cu privire la Ștefan cel Mare*, București, 1956, p. 133 ; cf. de asemenea, în *BCMI*, XXII, fasc. 59, 1929, p. 34, unde se dă descrierea cetății de pămînt de la Berheci.

este bogat și bine marcat decât în apropierea palisadei cetății (adică în jurul locuințelor, către mijlocul fortificației el trebuind să fie mai mult presupus. Doar câteva boabe de chirpic și foarte puține fragmente de vase marchează acest nivel și numai culoarea ceva mai închisă a unui strat gros de 2—3 cm ne-a făcut să socotim continuu nivelul de călcare al veacului al XV-lea. Și este absolut evident că în cazul folosirii mai îndelungate a cetății, urmele existenței unei garnizoane, ce va fi trebuit să însumeze câteva mii de oameni, ar fi fost mai bogate. Iar că în cetate au fost destul de mulți oameni o dovedește înainte de toate și mai bine ca

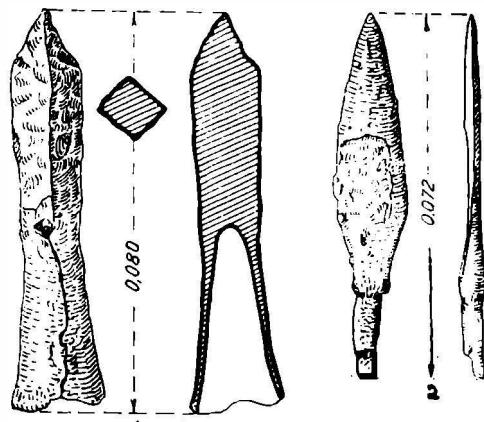


Fig. 9. — Piese de armament descoperite pe podeaua locuinței 2. 1, bolt de arbaletă; 2, vîrf de săgeată cu peduncul.

orice numărul mare de locuințe ale căror urme apar frecvent în locurile deranjate de intervenții mai târzii. Și asemenea intervenții sînt vizibile, aproape fără excepție, de jur împrejurul cetății. În afară de aceasta nu trebuie uitat nici faptul că prezența voievodului la Bîrlad în fruntea armatei vorbește ea însăși despre numărul oștenilor ce se vor fi aflat acolo.

Evident însă că distrugerea unei fortificații, chiar dacă ea nu este decât din pămînt și lemn, în condițiile anilor luptei împotriva pericolului otoman, nu poate fi privită decât cu foarte multă atenție de cercetător și se cere temeinic explicată, cu atît mai mult cu cît fortificația nu pare

a fi fost distrusă în timpul vreunei lupte, ci de chiar cei ce au ridicat-o.

Construirea cetății de pămînt de la Bîrlad nu poate fi înțeleasă dacă se tratează separat, și numai încadrarea ei într-un plan mai larg de măsuri menite să întărească sistemul defensiv al Moldovei în vremea luptelor cu turcii va oferi posibilitatea înțelegerii lucrurilor. Astfel, construirea unei cetăți la Bîrlad pare, înainte de toate, să fie urmarea firească a evenimentelor ce au avut loc cu un an înainte, cînd, la începutul lui ianuarie 1475, turcii au fost zdrobiți la Vaslui. Bănuiala că armata otomană ar putea urma același drum era în bună măsură justificată și construirea unor fortificații în drumul lor devenea necesară. Credem însă că nu aceasta explică ridicarea fortificației la Bîrlad, ci planul domniei de a construi o serie de puncte fortificate în jumătatea de sud a țării, puncte de unde putea supraveghea mai ușor mișcările invadatorilor și de unde deplasarea într-o parte sau alta putea fi mai repede efectuată¹. Și unul din aceste puncte fortificate, de mai mari proporții, era Bîrladul.

¹ Cf. în legătură cu aceasta I. Focșeneanu și Gh. Diaconu, *op. cit.*, p. 132.

Desfășurarea evenimentelor a pus însă pe Moldoveni într-o situație destul de grea. Atacul tătarilor¹ veniți din răsărit, a făcut ca armata ce putea fi opusă turcilor să scadă numeric prin trimiterea unei părți în întâmpinarea invadatorilor. Pe de altă parte, întârzierea ajutorului ungar² pe care Matei Corvin îl promisese, precum și schimbarea direcției de marș a armatei otomane, care nu a mai urmat drumul din anul precedent, au obligat pe moldoveni să se deplaseze spre vest în așteptarea ajutorului din Ungaria și în întâmpinarea turcilor. Aceasta înseamna de fapt părăsirea fortificațiilor abia ridicate, care rămăneau mult în afara operațiilor militare. În condițiile însă în care moldovenii urmau să poarte lupta, armata redusă numeric nu mai putea apăra aceste fortificații care ar fi rămas fără pază sau cu una foarte slabă. Dar în acest caz o unitate mai mică sau mai mare a armatei turcești, care s-ar fi desprins din grosul armatei, îndreptându-se spre est, putea pune cu ușurință stăpînire pe această fortificație, folosind-o chiar împotriva moldovenilor. De aceea distrugerea cetății, devenită inutilă în condițiile date, era necesară, lucru care s-a și împlinit. Că este așa, o dovedește grija cu care locuințele din cetate au fost evacuate. După evacuarea cetății, ea a fost incendiată, focul distrugînd totul în afară de valuri și de lemnul pe care acestea îl apărau.

S-ar mai putea ridica obiecția că distrugerea cetății de la Birlad este rezultatul unui incendiu survenit în timpul luptelor. Aceste eventuale rezerve sînt ușor înlăturate de constatarea că nicăeri nu s-au descoperit urme ale vreunei lupte, iar piesele de armament (fig. 9), descoperite în cetate sau în afara ei, sînt prea puțin numeroase pentru a dovedi că o asemenea luptă a avut loc. Pe de altă parte, lipsa de variație între piesele descoperite constituie un indiciu sigur asupra apartenenței lor numai la armata moldoveană³. Și apoi despre o asemenea luptă nici documentele scrise nu pomenesc.

MIRCEA D. MATEI

НОВЫЕ СВЕДЕНИЯ О БЫРЛАДСКОЙ ЗЕМЛЯНОЙ КРЕПОСТИ

КРАТКОЕ СОДЕРЖАНИЕ

Бырладская крепость относится к категории легких фортификаций временного характера, к числу которых принадлежат и многие другие крепости Молдавии. Основными элементами крепостной фортификации

¹ Gr. Ureche, *Letopiseșul Țării Moldovei*, ed. P.P. Panaitescu, București, 1954, p. 95.

² Chiar din scrisoarea trimisă brașovenilor la 5 iunie 1476, Ștefan cel Mare lasă se se înțeleagă că are în vedere sprijinul pe care urma să-l primească din partea regelui Matei Corvin: „Noveritis amici nostri dilecti, quod nos una cum Serenissimo domino nostro rege abemus guerram cum infidis Turcis.” (*Documentele lui Ștefan cel Mare*, ed. I. Bogdan, II, p. 337); cf. și Levicki, *Codex epistolaris saeculi decimi quinti*, în *Monumenta mediaevi historiae res gestas Poloniae illustrantia*, tom. XIV, nr. 199, p. 219 -ap. I. Foçșeneanu și Gh. Diaconu, *op. cit.*, p. 145, note; *Hurmuzaki*, II, p. 8; *ibidem*, XV, p. 93.

³ Virfurile de săgeți, bolții de arbaletă precum și scara de șa, descoperite de noi în săpăturile de la Birlad, sînt asemănătoare din punct de vedere tipologic materialelor de același fel cunoscute la Suceava.

являются: деревянный и земляной палисад, примыкающий к палисаду с внешней стороны вал и оборонительный ров.

Крепостной палисад состоит из двух заборов, поставленных на расстоянии около 2 м один от другого; пространство между ними заполнено утрамбованной землей. Для строительства заборов в землю вбивали столбы диаметром около 30 см каждый, причем их устанавливали приблизительно на расстоянии 2 м один от другого и вкалывали в землю на глубину почти 1,5 м. Столбы связывались ветками толщиной около 4 см. По имеющимся данным можно предположить, что первоначально высота палисада была около 4 м, в настоящее же время она едва достигает 2,50 м.

С внешней стороны палисад был защищен довольно высоким валом, а с западной стороны — и оборонительным рвом шириной почти в 30 м.

Во внутренней части крепости были обнаружены и раскопаны следы многочисленных жилищ, большей частью землянок, в которых, по-видимому, жили простые воины крепостного гарнизона. Кроме землянок, найдены также остатки наземных жилищ; судя по найденному в них археологическому материалу, можно предположить, что в них жили начальники гарнизона крепости.

На основании обнаруженного при раскопках нумизматического и керамического материала, а также по содержанию некоторых письменных документов 1476 г., крепость можно датировать второй половиной XV в., фортификации же были сооружены примерно в 1476 г. для защиты страны от нападения турок.

Датирование крепости второй половиной XV в. основывается найденными в одном из жилищ двумя монетами (полугроши) времени Стефана Великого и, главным образом, керамикой, в изобилии встречающейся в жилищах и вне их в единственно выявленном в Бырладе слое со следами материальной культуры. Типологическое сходство, а также общность техники изготовления бырладской керамики и материалов, датированных второй половиной XV в. и найденных в Сучаве и в монастыре Путна, позволяет безоговорочно отнести Бырладскую крепость ко второй половине XV в.

Наблюдения стратиграфического характера и анализа материалов, полученных при раскопках, показывают, что Бырладская земляная крепость существовала сравнительно недолго. Этому мнению не противоречат и результаты анализа условий, в которых молдавское войско было вынуждено сражаться летом 1476 г. Все без исключения данные неопровержимо подтверждают, что молдавское войско покинуло Бырладскую крепость вскоре после сооружения фортификаций; постепенно эвакуировало ее, а затем подожгло.

ОБЪЯСНЕНИЕ РИСУНКОВ

Рис. 1. — Северный профиль разреза 1/1958.

Рис. 2. — План жилищ 1, 2, 3, 4: а) план наземного жилища 2 и части землянки 3; б) землянки 1 и 4.

Рис. 3. — Остатки очага в северо-западном углу жилища 2.

Рис. 4. — Сосуд без ручки, найденный в жилище 2.

Рис. 5. — Горшок с ручкой и трехлопастным венчиком.

Рис. 6. — Глиняный кубок второй половины XV в.

Рис. 7. — Фрагмент изразца, найденный в развалинах очага жилища 2.

Рис. 8. — Профили сосудов, найденных в Бырладской крепости: 1, фрагмент венчика сосуда XI—XII вв.; 2—9, профили, характерные для бырладских сосудов второй половины XV в.

Рис. 9. — Части вооружения, найденные на полу жилища 2. 1, болт арбалета; 2, наконечник стрелы с ножкой.

RENSEIGNEMENTS NOUVEAUX CONCERNANT LE CAMP FORTIFIÉ DE BÎRLAD

RÉSUMÉ

Le camp fortifié de Birlad appartient à la catégorie des fortifications légères, de caractère temporaire, du genre de celles dont il en existe encore d'autres en Moldavie. Les éléments de base qu'on y rencontre sont : la palissade faite de bois et de terre, le vallum accolé à la palissade sur sa face extérieure, et le fossé de défense.

La palissade était formée de deux rangées parallèles de piliers, avec entre celles-ci un espace d'environ 2 mètres, comblé avec de la terre damée. Les poteaux, d'un diamètre d'environ 30 cm, ont été enfoncés dans le sol jusqu'à une profondeur de près de 1,50 m. Ils étaient éloignés les uns des autres d'environ 2 m et reliés par des branches épaisses d'environ 4 cm. D'après les données dont on dispose présentement, il semblerait que la hauteur de la palissade était de près de 4 m, mais ce qui en subsiste ne dépasse pas 2,50 m.

A l'extérieur, cette palissade était défendue par un vallum assez puissant et, en outre, sur le côté occidental, par un fossé de près de 30 m de largeur.

A l'intérieur des fortifications, on a découvert les vestiges de nombreuses habitations, parmi lesquelles les fonds de cabanes étaient les plus nombreux et avaient dû abriter les simples soldats, tandis que des habitations de surfaces, dont il subsiste encore des traces, abritaient certains officiers, faits attestés par les matériaux découverts.

Des matériaux numismatiques et céramiques ainsi que des documents écrits en 1476, permettent de dater ces fortifications de la seconde moitié du XV^e siècle, tandis que la forteresse a été construite vers l'an 1476, en prévision des luttes que la Moldavie eut à soutenir cette année-là contre l'Empire ottoman.

La datation de cette forteresse de la seconde moitié du XV^e siècle repose sur deux monnaies (demi-groschen) appartenant au règne d'Etienne le Grand, découvertes à l'intérieur d'une habitation, mais surtout sur la céramique trouvée aussi bien dans les habitations qu'à l'extérieur, dans l'unique couche renfermant des traces de civilisation matérielle discernée à Birlad. Les ressemblances typologiques ainsi que celles relatives au procédé de travail, qu'on peut établir entre la céramique de Birlad

et les matériaux datant de la seconde moitié du XV^e siècle découverts à Suceava et Hlincea ainsi qu'au monastère de Putna permettent de dater, sans restriction, de la seconde moitié du XV^e siècle les fortifications de Birlad.

Les observations stratigraphiques et l'examen des matériaux recueillis lors des fouilles permettent de conclure que cette forteresse n'a servi que pendant une assez courte période. Cette opinion n'est pas contredite par l'analyse des conditions qui ont présidé aux combats soutenus durant l'été de 1476 par l'armée moldave. Tout cela montre que l'armée moldave a abandonné le camp fortifié de Birlad peu de temps après sa construction et l'a incendié après l'avoir évacué systématiquement.

EXPLICATION DES FIGURES

Fig. 1. — Profil nord de la section I/1958.

Fig. 2. — Plans des habitations 1, 2, 3, 4 : a) plan de l'habitation de surface n° 2 et d'une partie du fond de cabane n° 3 ; b) habitations n°s 1 et 4.

Fig. 3. — Restes du fourneau de l'angle nord-est de l'habitation n° 2.

Fig. 4. — Vase sans anse découvert dans l'habitation n° 2.

Fig. 5. — Vase à anse et à embouchure trilobée.

Fig. 6. — Coupe en terre cuite de la seconde moitié du XV^e siècle.

Fig. 7. — Fragment de carreau céramique découvert dans les décombres du fourneau de l'habitation n° 2.

Fig. 8. — Profils de vases découverts à Birlad : 1, fragment de bord de vase des XI^e — XII^e siècles ; 2—9, profils caractéristiques des vases de la seconde moitié du XV^e siècle trouvés à Birlad.

Fig. 9. — Pièces d'armement découvertes sur le plancher de l'habitation n° 2 : 1, carreau d'arbalète ; 2, pointe de flèche à pédoncule.

UN VAS DE PIATRĂ DESCOPERIT PE GRĂDIȘTEA ULMILOR LA BOIAN

În primăvara anului 1957, cu prilejul muncilor agricole de pe grindul numit Grădiștea Ulmilor¹, din mijlocul lacului Boian, la aproximativ 20 m distanță de extremitatea de vest a așezării Boian B², s-a găsit, întâmplător un vas de piatră (fig. 1). După analiza macroscopică făcută de Em. Pache-Protopescu, vasul a fost lucrat din calcar cristalizat, secundar format

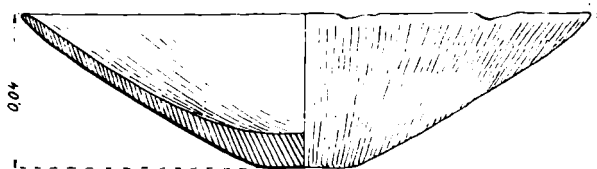


Fig. 1. — Vasul de piatră descoperit pe Grădiștea Ulmilor.

în crăpăturile din masivele de calcar. Materia primă întrebuințată se află în apropiere : în sudul Dobrogei și nord-estul Bulgariei (lângă Silistra), ca și în munții Buzăului (în preajma Cislăului).

Vasul are forma tronconică, scundă cu zona de mijloc a pereților puțin îngroșată în interior și exterior³. Cavitatea interioară are fundul arcuit, nedelimitat. La exterior, trecerea de la pereți la fund este mai accentuată. Aproape un sfert este spart din vechime, iar o porțiune din buză e puțin știrbită. Toată suprafața vasului a fost netezită cu grijă deosebită⁴.

¹ Din punct de vedere administrativ locul depinde de satul Vărăști, com. Dorobanțu, r. Călărași.

² V. Christescu, *Les stations préhistoriques du lac de Boian*, în *Dacia*, II, 1925, p. 276—303.

³ Dimensiunile vasului sînt : diametrul la gură = 0,151 m ; diametrul la fund = 0,035 m ; înălțimea între 0,035 și 0,039 m.

⁴ În interiorul vasului, în cîteva locuri era crustă de calcar, care a fixat de pereți o cantitate redusă de pămînt de culoare cafenie și bucățele foarte mici de cărbuni.

Pină în prezent, pe teritoriul țării noastre, nu sînt cunoscute alte vase de piatră similare celui descris.

În stadiul actual al cercetărilor, datarea vasului nu poate fi decît ipotetică, datorită condițiilor descoperirii și lipsei de analogii mai apropiate. Cu oarecare probabilitate, vasul poate fi datat în epoca neo-eneolitică și atribuit culturii Gumelnița. În această privință avem în vedere faptul că pe locul descoperirii sînt răspîndite — ca de altfel peste tot în jur — unelte de silex, oase de animale și mai ales fragmente ceramice de tip Gumelnița. Cu alte cuvinte vasul se afla în mediul gumelnițean. În sprijinul datării propuse pot servi ca argument și condițiile generale din epoca neo-eneolitică, deoarece obiecte de marmură printre care și vase întregi sau fragmentare se cunosc în diferite puncte și așezări neo-eneolitice din Bulgaria¹, ca și în partea de est a Iugoslaviei, unde, după cum ne informează dr. M. Garașanin, ele se găsesc în așezările purtătorilor culturii Vinča-Turdaș².

Deocamdată nu se poate preciza unde a fost lucrat vasul; avînd în vedere nivelul ridicat la care a ajuns confecționarea topoarelor de piatră în diverse așezări gumelnițene, precum și faptul că materia primă, calcar cristalizat, se găsește pe teritoriul de răspîndire al culturii Gumelnița, sîntem îndreptățiți să presupunem că vasul prezentat a fost lucrat într-una din așezările de pe malurile Dunării, locuite de purtătorii acestei culturi.

EUGEN COMȘA

КАМЕННЫЙ СОСУД, НАЙДЕННЫЙ В ГРЭДИШТЯ-УЛМИЛОР НА ОЗЕРЕ БОЯН

КРАТКОЕ СОДЕРЖАНИЕ

Весной 1957 г. в Градиштя-Улмилор, посреди озера Боян был найден небольшой каменный сосуд (из кремнистого известняка). Залежи подобной породы встречаются в области Силистрии, откуда, как предполагает автор, и был взят камень для изготовления этого сосуда.

Сосуд низкий, формы усеченного конуса. Несмотря на то, что сосуд был найден в невыясненных стратиграфических условиях, все же на основании его формы, его можно отнести к культуре Гумельница.

ОБЪЯСНЕНИЕ РИСУНКОВ

Рис. 1. — Каменный сосуд, найденный в Градиштя-Улмилор.

¹ După informațiile primite de la P. Detev, fragmente de vase de marmură au fost descoperite în Bulgaria în mai multe așezări neo-eneolitice dintre care cităm: așezarea Iasatepe (de lângă Plovdiv) în stratele I și II; la Blkovo, în stratul I; la Kapitan Dimitriev și în stratele III și IV de la Karanovo. Acestea din urmă corespund sfîrșitului culturii Bolan și culturii Gumelnița din sudul țării noastre. Fragmentele de vase de piatră amintite sînt inedite. Mulțumim și cu acest prilej lui P. Detev pentru informațiile transmise.

² De exemplu, în așezarea de la Vinča (în nivelurile de la 9 m pînă la 5,5 m adîncime) și la Gradac. Mulțumesc și pe această cale dr. M. Garașanin pentru informațiile — unele inedite — pe care mi le-a comunicat.

VASE EN PIERRE DÉCOUVERT SUR LA GRĂDIȘTEA ULMILOR DE BOIAN

RÉSUMÉ

Au printemps de 1957 on a trouvé sur la Grădiștea Ulmilor, située au milieu du lac de Boian, un petit vase de pierre (calcaire silicifié). On connaît une roche de ce genre dans un gisement de la région de Silistrie, d'où l'auteur suppose que provient la matière première dont ce vase de pierre a été exécuté.

Le vase est de forme tronconique et bas. Bien que les conditions stratigraphiques de la découverte de cet objet ne soient pas claires, sa forme permet cependant de l'attribuer à la civilisation de Gumelnița.

EXPLICATION DES FIGURES

Fig. 1. — Vase en pierre, découvert sur la Grădiștea Ulmilor.

NOTE EPIGRAFICE

Seria IV*

Colecția de bază a epigrafiei latine, marele *Corpus Inscriptionum Latinarum* — inițiat și organizat prin anii 1850—60 și în bună parte redactat de marele maestru al epigrafiei și antichităților romane Theodor Mommsen (1817—1903) — conține (cu toate numeroasele rectificări și ameliorări făcute în ultimele decenii) încă multe greșeli și lacune, explicabile la orice lucrare de erudiție umanistă, de caracter întotdeauna provizoriu și imperfect, pe care munca urmașilor și continuatorilor trebuie să le îndrepte, pînă la editarea unor „corpora” parțiale, după provincii ori zone, corespunzînd noilor condiții științifice, critice, tehnice ale vremilor noastre. Dacă conține un miez de adevăr butada unui spiritual epigrafist despre *Corpus Inscriptionum Graecarum* (4 vol., 1825—1877) „cel mai mult material inedit îl poți afla în *Corpus*-ul lui Boeckh”¹, se poate afirma cu tot atîta justificare că în *CIL* (cu deosebire în părțile mai vechi, de 6, 7 ori 8 decenii) se află cele mai multe materiale epigrafice de revizuit și îndreptat. Patru asemenea cazuri de epigrafe, existente în Muzeul Institutului de arheologie al R.P.R. (vechiul M.N.A.) din București sînt analizate în paginile de față.

1. — *CIL* III 7533, altar votiv de piatră, din Anadolkioid (sat la nord de Constanța, azi cartier al orașului), rupt la marginea stîngă, cu scriere rudimentară; e reproduș după Gr. G. Tocilescu², cu lectura: [I.O.M./e]t Iunone Reg./[ci]ves Roman [i/e]t Lae consi[s/t]entes vico/[T]urre Muca . . . /posuerunt/ [pro] salutem /[im]peratorr[um]/ !!!!!!!!!!!!!!!! au[gg./p]er magistro[s/ . . .]VMIANVM/[et] Herculanu[m/. . .]pr...

* Seria I în *Dacia*, XI—XII, 1945—1947 (1948), p. 269—270; seria II în „*Epigraphica*”, Milano, X, 1948 (1950), p. 14—20; seria III în „*Godišnik-Plovdiv*”, 1954, p. 199—201.

¹ „C'est dans le *Corpus* de Boeckh qu'on peut trouver le plus d'inédit”, citat de L. Robert, în *Istros. Revue roumaine d'archéologie et d'histoire ancienne*, București, I, 1934, p. 220.

² Gr. G. Tocilescu, în *AEM*, VI, 1882, p. 11, nr. 19.

În rîndul 10.—11 erau numele a doi împărați romani, martelate prin „damnatio memoriae”, foarte probabil cei doi Maximini (Thrax și fiul său Maximus, 235—238). Mai tîrziu, Tocilescu¹ reproduce textul epigrafei în facsimil, cu lectura ultimelor rînduri „[p]er magistro[s] Postjumanum [et H]erculanu[m ...]”. În legătură cu unul asemănător, monumentul este reluat și reprodus de Pârvan², fără vreo ameliorare de lectură, cu interpretarea eronată a cuvîntului „LAE”, despre care Tocilescu observa just la 1900 „une peuplade indigène les Lae... dont le nom est malheureusement abrégé”³. Numele primului „magistrat” sâtesc trebuie citit însă altfel decît s-a presupus („Postumianus”?), căci un control mai atent al pietrei⁴ arată în r. 13 literele ... V M I A N V A . I V ... (în locurile marcate prin puncte literele sînt erodate, la început piatra e ruptă), unde este evident numele *Ianuarius*, înainte de care ar putea fi un nume drept gentiliciu de forma [Gai]um sau chiar [Aeli]um, iar *Herculanus* are un omonim în vicus Secundini *Aelius Herculanus* amintit în dedicația similară din anul 237 e.n.⁵.

2. — *CIL* III 12474 reproduce un fragment de epitaf cu scena „cavalerului trac (vînătoarea)” și „banchetul mortului”, din „Adam Clisi (Tro-paeum Traiani) in castris rep. ; nunc Bucuresti în museo ; Tocilescu misit”, iar sub nr. 14214,17 ca piesă diferită „Adamclissi in ruinis municipii rep. ; nunc Bucuresti in museo ; contuli ectypum. Tocilescu, *AEM* XIX 88”. Puse alături, textele celor două fragmente se aseamănă foarte bine :

CIL III 12474

ANIS
NIS
TOTI
POSI

CIL III 14214,17

ANIS
NIS
TOTI
POSI

Alăturarea lor arată că este evident vorba de unul și același monument fragmentar, pe care imediat după descoperire Tocilescu l-a comunicat

¹ Gr. G. Tocilescu, *Fouilles et recherches archéologiques en Roumanie*. București, 1900. p. 108—109.

² Vasile Pârvan, *Histria*, VII, 1923 (*ARMSI*, III, II, 1), p. 98—99, pl. X, nr. 1 (fotografie).

³ Tocilescu, *Fouilles et recherches arch.*, p. 109. În legătură cu semnificația cuvîntului „Lai, Lae” din formula epigrafică „cives Romani et Lai” în opt inscripții dobrogene (tribul *Lai*aioi, menționat în Tracia de Tucidide) s-a discutat și scris foarte mult ; bogata bibliografie a chestiunii „Lai”-lor (V. Pârvan, *Zidul cetății Tomi*, în *ARMSI*, 1915, p. 433 „populație tracă de lângă Tomis” ; *Histria* VII, p. 99—106 „categorie socială” ; *Dacia* II, 1925, p. 242—244 „populație tracă” ; St. Casson ; E. M. Staerman ; A. B. Ranovici ; C. Balmuș etc.) este rezumată și pusă la punct în excelentul articol „de încheiere” a discuției : R. Vulpe, *Problema Lai-lor (pe marginea articolului „Lai consistentes” de C. Balmuș)*, în *SCIV* IV, 1953, p. 731—741. Adevărul simplu că *Lai* (Lae) sînt o populație tracă a fost arătat scurt și clar la 1900 de Tocilescu, care însă a fost uitat de urmași în frunte cu Pârvan. Era necesar a releva și acest amănunt epigrafic „tribuere suum cuique”, adesea pierdut din vedere.

⁴ M.N.A., inventar L. 74.

⁵ V. Pârvan, *Histria*, VII, p. 97.

în copie simultan editorilor *CIL* III (care l-au publicat în „suplementi additamenta” nr 12474) și revistei arheologice-epigrafice vieneze *AEM* (XIX 1896, p. 88), cu descriere amănunțită, de unde l-a luat din nou redactorul *CIL* III în „additamenta postrema” sub nr 14214,17, fără să observe repetarea și identitatea pieselor epigrafice dobrogene. Astfel au rezultat „două” inscripții dintr-una singură ce este în realitate.

3. — *CIL* III 12475, fragment de epitaf avînd sus un relief cu o coroană, încadrat cu viță de vie, „Adam Clissi in castris rep., nunc Bucaresti in museo. Tocilescu misit”, iar la nr. 14214,13 se citește „Adam-clissi in ruinis municipi rep., nunc Bucaresti in museo. Tocilescu, *AEM* XIX 87” :

CIL III 12475

♣ D N
FL·VALEN
VIX·AN
FL·RES
VIX·A

CIL III 14214,13

♣ D N
FL·VALEN
VIX·AN
FL·RES
VIX·A

Identitatea celor „două” piese epigrafice este și aici evidentă, iar apariția dubletului prin repetarea în *CIL* III a inscripției (ce se repetă la fel în indice, numele Fl. Res... și Fl. Valent..., *CIL* III p. 2351-2 și p. 2626), existentă în Muzeul Institutului de arheologie¹ s-a petrecut în condiții și din cauze identice ca la nr. 2.

Prin stabilirea identității *CIL* III 12474 = 14214,17 și 12475 = 14214,13 scade cu două numărul destul de mare al epigrafelor romane ale Moesiei Inferior (Scythia Minor).

4. — *CIL* III 14456, bloc de piatră (probabil bază de statuie), de la Constanța, text reprodus după Tocilescu², avînd fața scrisă mult deteriorată încă din vechime; lectura dificilă :

Tocilescu și *CIL*:

VENVSTAE
A · FCELIA
CLEMENS
[et] L · MVCAS

de citit :

. Venustae
[?M] arce [ll?..
Clemens
[C]l. Mucasi-

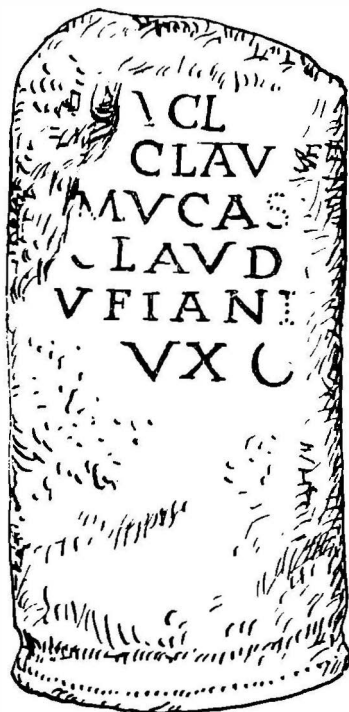


Fig. 1. — Inscripție onorară din Tomis (Constanța).

¹ M.N.A., inv. L. 405.

² Gr. G. Tocilescu, *Fouilles et recherches arch...*, p. 216, nr. 46; la .M.N.A., inv. L. 519.

[i] VS . SOCRV	us socru
ET C	et Cl
VEIAN	. uŝian
MATRI	. atri

Compoziția epigrafei nu este clară; pare a fi o dedicație (dacă nu lipsește ceva la început) făcută unei „Venusta” de către un Marcellus (? ?) Clemens și Cl. Mucasius, soacrei lor și unei „Claudia Rufiana” (? ?) mama lor (?). Numele citit de *CIL* „L. Mucasius” (interpretat ca *L(ucius)* praenomen și *Mucasius* nomen gentilicium de familie, index p. 2627) este evident *Cl(audius) Mucasius*, același în inscripția votivă bilingvă greacă și latină, *CIL* III 14214,27 *Ti. Claudius Mucasius*¹ și în inscripția fragmentară de pe un bloc de marmură (adus de la Dumbrăveni = Hai-rankioi, sud de Constanța), acum în Muzeul regional Constanța, publicat cu unele lacune de I. Micu² și care trebuie citită: . . A. C L . . . / [Ti] CLAV[dius] / MVCAS . . . / CLAVDI / [ae R] VFIANI . . . / VXOR (fig.1). Este o familie de mari proprietari rurali din teritoriul orașului Tomi (Constanța), provinciali traco-geți romanizați, cum arată numele trac (întrebuințat drept cognomen) *Mucasius*, atestat pînă acum în zece exemple³.

I. I. RUSSU

ЭПИГРАФИЧЕСКИЕ ЗАМЕТКИ

IV серия

КРАТКОЕ СОДЕРЖАНИЕ

Автор подчеркивает необходимость пересмотра и внесения поправок в фрагментарные или плохо расшифрованные эпитафьи, опубликованные в старых изданиях, в первую очередь *CIL*, в котором были исправлены четыре добруджские надписи, хранящиеся в Бухарестском музее древностей.

1. *CIL* III 7533, имя . . VMIANVM (прочитано „Postumianum”) . . . VMIANVA, IV. . . , исправлено в [. . .] um Ianua[r]iu[m].

2. *CIL* III 12474 = *CIL* III 14214,17.

3. *CIL* III 12475 = *CIL* III 14214,13.

4. *CIL* III 14456, надпись фракийско-римской семьи (фракийское имя *Mucasius*); автор дает улучшенную расшифровку в некоторых пунктах.

ОБЪЯСНЕНИЕ РИСУНКОВ

Рис. 1. — Почетная надпись из Томиса (Констанца).

¹ = ILS 4066 = I.G.R.P, I nr. 619.

² I. Micu, *Călăuza muzeului regional al Dobrogei* (AnD, XVIII, 1937), p. 17, nr. 113.

³ G. G. Mateescu, *I Traci nelle epigrafi di Roma*, in *ED* I 1923, p. 123, care omite tocmai exemplul cel mai apropiat, cel din *CIL* III 14 456; explicația: la excerptarea materialului onomastic trac din *CIL* III. Mateescu n-a aflat pe *Mucasius* la „cognomina” în index, unde el figurează la „nomina” potrivit lecturii greșite „L. Mucasius”; Pârvan. *Zidul cet ții Tomi*, p. 434; D. Deceș, *Die thrakischen Sprachreste*, Viena, 1957, p. 316.

NOTES D'ÉPIGRAPHIE

IV^e série

RÉSUMÉ

L'auteur relève l'importance et la nécessité d'un travail de révision et de rectification des inscriptions fragmentaires ou lues erronément qui ont été publiées dans d'anciennes publications et, en premier lieu, dans le C I L. Il rectifie à cet effet la lecture de quatre inscriptions de Dobrogea, qui se trouvent au Musée National d'Antiquités de Bucarest.

1. — C I L III 7533 VMIANVM (lu «Postumianum»), ... VMIANVA ... , est corrigé en ...] *um Ianua[r]iu[m]*.

2. — C I L III 12474 = C I L III 14214,17.

3. — C I L III 12475 = C I L III 14214,13.

4. — C I L III 14456, inscription d'une famille de Thraco-Romains (le nom thrace *Mucasius*). L'auteur en améliore la lecture en plusieurs endroits.

EXPLICATION DES FIGURES

Fig. 1. — Inscription honorifique de Tomis (Constanța).

SĂPĂTURILE ARHEOLOGICE DIN REPUBLICA POPULARĂ ROMÂNĂ ÎN ANUL 1958

Pentru informarea cititorilor asupra activității arheologice de teren, publicăm, așa cum am făcut și în ultimii doi ani, lista localităților în care s-au făcut săpături arheologice, indicând sumar în dreptul fiecăreia epoca din care datează descoperirile și principalele rezultate obținute. În cazurile în care în același loc au fost descoperite resturi din epoci diferite, localitatea va fi menționată la problema pentru care au fost inițial întreprinse cercetările. Acolo unde nu se menționează instituția care a făcut cercetările, acestea au fost executate de Institutul de arheologie al Academiei R.P.R., precizându-se însă, atunci când este cazul, dacă lucrările au fost făcute în colaborare cu altă instituție.

Fiecare localitate este trecută și pe harta alăturată, cu numărul de ordine din această dare de seamă. Cît privește rapoartele sumare asupra săpăturilor din 1958, ele vor apare în *Materiale și cercetări arheologice*, vol. VII.

I. STUDIEREA VIEȚII OMULUI PE TERITORIUL R.P.R. ÎNAINTE DE EPOCA DACICĂ

1. *Peștera* (com. Măgura, r. Codlea, reg. Stalin). S-au continuat săpăturile în „Peștera Mare”, confirmându-se existența unei locuiri musteriene și a uneia auri-gnaclene. S-a făcut un sondaj în „Peștera Mică”, descoperindu-se un rest fosil uman.

Un sondaj în peștera de pe Valea Coacăzii a dat la iveală slabe urme de locuire musterlene și auri-gnaclene.

2. *Gilma Mare* (com. Sita Buzăului r. Codlea, reg. Stalin). S-au continuat săpăturile pe dealul Gilma Mare, săpîndu-se o suprafață de circa 36 m². A apărut un nivel de locuire, aparținînd gravettianului final, care în partea sa superioară este în asociere cu cîteva resturi ceramice ale neoliticului timpuriu.

3. *Buda* (r. Buhuși, reg. Bacău). S-a precizat un loc de cult vînătoresc aparținînd gravettianului. (În colaborare cu Muzeul regional Bacău).

4. *Vărășli* (r. Călărași, reg. București). Săpăturile din așezarea neolitică de tip Boian A și din jurul ei au dus la descoperirea a trei morminte, dintre care unul conținea 69 mărgelile de scoici, precum și la descoperirea unei gropi pline cu materiale din faza Vidra a culturii Boian. S-au efectuat sondaje în marginea de sud a așezării Boian B, unde s-a ajuns la precizarea stratigrafiei depunerilor arheologice. La bază sînt slabe urme caracteristice din faza Bolintineanu a

culturii Boian, peste care urmează un strat masiv cu resturi aparținând culturii Gumelnița. (În colaborare cu Centrul de antropologie al Academiei R.P.R.).

5. *Vidra* (r. Vidra, reg. București). S-au făcut trei secțiuni în partea de N și NV a cunoscutei așezări neolitice, identificându-se fortificația acestei așezări (șanț și val). Materialul cel mai nou aparține culturii Gumelnița A₁.

La o distanță de câțiva metri nord de primul șanț, a apărut un al doilea șanț care pare a fi mai nou, dar care mai trebuie verificat.

6. *Cernavoda* (r. Medgidia, reg. Constanța). Au fost continuate săpăturile în cimitirul neolitic, aparținând culturii Hamangia, obținându-se un bogat și variat material arheologic și antropologic. Pe „Dealul Sofia” s-a săpat în așezarea din perioada de tranziție de la neolitic la epoca bronzului, îmbogățindu-se documentarea privind cultura Cernavoda, care se întinde și în Bulgaria.

7. *Vădastra* (r. Corabia, reg. Craiova). S-a săpat în continuare pe „Dealul Cișmelei”, unde stratigrafia este aceeași ca pe „Măgura Fetelor”. În stratul paleolitic s-au găsit câteva unelte de silex și cuarțit. Straturile neolitice Vădastra I și Vădastra II conțin un bogat material ceramic. Stratul Sălcuța, mai sărac, conține ceramică pictată cu grafit. S-au mai dezvelit: un bordei săpat în parte în 1948, care aparține sec. XIV, un cuptor de ars oale din secolul XVIII.

8. *Trușești* (r. Trușești, reg. Suceava). S-a cercetat o suprafață de circa 5 300 m². S-au descoperit 23 locuințe neolitice de tip Cucuteni A, dintre care au fost demontate 20. Suprafața locuințelor variază între 25 și 110 m². În afară de acestea, s-au mai descoperit și 21 gropi Cucuteni A, cu resturi menajere. (Muzeul de istorie Iași).

9. *Traian* (r. Buhuși, reg. Bacău). Obiectivul principal al campaniei de săpături din anul 1958 a fost continuarea cercetărilor în întreaga porțiune situată în apropiere de ripa de SV a „Dealului Fântinilor”. S-au săpat peste 1000 m², obținându-se rezultate importante în legătură cu problema locuințelor și a distribuirii lor, ca și unele precizări de ordin cronologic. În afară de numeroase vase pictate și de rîșnițe s-a găsit și un pendentiv de aur cu decor „au repoussé”, primul obiect de acest fel găsit în cultura Cucuteni din Moldova. Stratul culturii Precucuteni II s-a dovedit mai puțin omogen în porțiunea cercetată.

În sectorul III s-a descoperit un bordei feudal, datînd probabil din secolul XVII. Lucrările au fost executate în colaborare cu Muzeul regional din Bacău.

10. *Cireșu* (r. T. Severin, reg. Craiova). S-au făcut sondaje la locul „la răchiți” într-o bogată așezare neolitică de tip Sălcuța. La punctul „Ogașul cu nuci” s-au dezvelit două cupatoare dacice pentru redus minereul de fier. (Institutul de arheologie și Muzeul raional T. Severin).

11. *Dolhești Mari* (r. Fălticeni, reg. Suceava). În cimitirul cu cutii de piatră de la începutul epocii bronzului, s-au descoperit două morminte de inhumăție, dintre care unul sub lespezi de piatră, fără cutie, al doilea în groapă simplă. (Muzeul de istorie Iași).

12. *Cuciulata* (r. Rupea, reg. Stalin). S-au executat săpături de salvare în punctele „Stogul lui Coțofan” și „Plenița Pietroasă”, identificându-se resturi aparținând culturii Schneckenberg din epoca bronzului și epocii geto-dacice (secolul I î.e.n. — secolul I e.n.).

13. *Vlădești* (r. Rîmnicu Vlcea, reg. Craiova). S-au făcut sondaje într-o așezare aparținând culturii Verbicioara III din epoca bronzului. Se dovedește că această cultură durează mai mult în nordul Olteniei. Alte cercetări mai mărunte s-au făcut la Govora și la Rîtureni. (În colaborare cu Muzeul raional R. Vlcea).

14. *Otomanii* (com. Sălcea, r. Săcuieni, reg. Oradea). Pe „Insula” în apropierea „Cetății” s-au dezvelit câteva vetre de foc, bordeie și un cuptor, recoltându-se un bogat material ceramic din perioada bronzului, însă și din secolele XII—XIII (Institutul de istorie Cluj și Muzeul Oradea).

15. *Bistrița* (r. Bistrița, reg. Cluj). În apropierea orașului, sub „Cetate” (Burg) către Dumitra, s-a cercetat un cimitir din perioada bronzului aparținând culturii Wietenberg. S-au dezvelit 38 de morminte de incinerare cuprinzând un bogat material ceramic alcătuit din vase întregi, lipsite însă de obiecte de bronz. Tot acolo s-au găsit și două morminte de incinerare din secolul IV. (Institutul de istorie Cluj și Muzeul Bistrița).

16. *Ghizdaru* (r. Giurgiu, reg. București). Primele sondaje într-o așezare situată aproape de sat. Au fost descoperite materiale din epoca bronzului, din prima și a doua perioadă a epocii fierului și din perioada feudală timpurie. (În colaborare cu Muzeul raional Giurgiu).

17. *Godeanu* (r. T. Severin, reg. Craiova). În peștera de la „Cincioare” s-au descoperit două urne funerare de incinerare din epoca bronzului, iar în peștera de la „Prosac” s-au găsit urme dacice. (Institutul de arheologie și Muzeul raional T. Severin).

18. *Nicoleni* (r. Cristuru Secuiesc, Regiunea Autonomă Maghiară). S-a făcut o săpătură de verificare pe locul „Csürösdülö”, unde a fost descoperită o așezare de tip Noua, obiecte de bronz, valve de tipare și ceramică caracteristică. (Muzeul regional Sf. Gheorghe).

19. *Remelea-Pogonici* (r. Lugoj, reg. Timișoara). Pe un platou de formă ovală, lung de peste 200 m și lat de peste 100 m, se găsește o așezare, în care s-au aflat puține resturi ceramice datând din epoca hallstattiană și din epoca Latène. (În colaborare cu Muzeul raional Lugoj).

20. *Medias* (reg. Stalin). S-au început săpăturile în apropierea cunoscutei așezări hallstattiene de pe dealul „Pe cetate”, situat la marginea de NE a orașului. Dealul propriu-zis fiind plantat cu vie, s-au trasat cinci șanțuri pe o terasă îngustă din spatele așezării propriu-zise. Alte patru șanțuri s-au săpat în imediata vecinătate de SV a dealului Cetății. Un ultim sondaj s-a făcut chiar pe dealul Cetății. Din sondajele făcute rezultă că locuirea hallstattiană nu a ocupat numai piscul înalt al dealului, ci coboară pînă pe terasele joase ale dealului, pînă aproape de nivelul orașului.

În afară de locuirea hallstattiană s-au descoperit și fragmente ceramice lucrate la roată, datând din secolele VI—VII e.n.

21. *Reci* (r. Sf. Gheorghe, Regiunea Autonomă Maghiară). Au fost continuate săpăturile începute în 1957. S-a descoperit un bogat material din faza finală a culturii Ariușd și din faza incipientă a primei vîrste a fierului, între care un mormint de incinerare și vetre. S-au găsit de asemenea vetre din secolul IV e.n., datate cu o monedă a lui Constantius II. (Muzeul regional Sf. Gheorghe).

22. *Sîngiorgiu de Pădure* (r. Sîngiorgiu de Pădure, Regiunea Autonomă Maghiară). Pe locul „Vâr” (cetate) s-a descoperit o așezare din prima vîrstă a fierului, cu urme de locuințe. De asemenea s-au găsit urme din aceeași epocă pe locul „Cseholdal”. (Muzeul regional Sf. Gheorghe).

23. *Btrșești* (r. Vrancea, reg. Galați). S-au continuat săpăturile, săpîndu-se încă cinci tumuli în necropola din prima epocă a fierului (sfîrșitul secolului VI și începutul secolului V î.e.n.). Ritul de înmormîntare este incinerarea. Cultura materială este tracică cu influență greco-scitică.

24. *Ferigele* (r. Hurezu, reg. Pitești). S-au continuat săpăturile începute în 1957, descoperindu-se mai multe morminte de incinerare cu înveliș de piatră, datând din secolele VI—V î.e.n. Inventarul foarte bogat constă din vase de lut, arme de fier (suliți, topoare duble, cuțite, săgeți etc.), zăbale, piese de harnașament și cîteva podoabe.

25. *Sf. Gheorghe* (Regiunea Autonomă Maghiară). Mic sondaj în str. Karl Marx, unde s-a găsit un mormint din așa-zisa epocă scitică (secolul VI î.e.n.), avînd un bogat inventar. (Muzeul regional Sf. Gheorghe).

26. *Alexandria* (reg. București). S-au reluat săpăturile, descoperindu-se încă două bordeie cu material ceramic și obiecte care datează complexul în secolul V î.e.n. Se remarcă și de

data aceasta prezența materialului ceramic lucrat cu roata, deosebit de cel întâlnit în cultura Latène.

27. *Jupânești* (r. T. Severin, reg. Craiova). Sondaj în „Peștera lui Iepuran”, unde s-a descoperit un bogat material din prima epocă a fierului. (Institutul de arheologie și Muzeul raional T. Severin).

II. CULTURA GETO-DACĂ

28. *Satu Nou* (com. Canlia, r. Adamelisi, reg. Constanța). Cimitir geto-dacic cu incinerare descoperit la punctul „Suat”. Au fost descoperite în total 26 morminte. Se datează probabil în secolele V—IV î.e.n.

S-au continuat săpăturile în cimitirul nr. 1. Au fost dezvelite 102 morminte de incinerare, dintre care două în groapă simplă, iar restul în urne. În urne s-au găsit numeroase obiecte de podoabă: inele de buclă, cercei, diademă, inele, colier etc. Unele urne sînt de tip slav, împodobite cu incizii, iar altele de tip Saltovo Maiațk și sînt împodobite cu motive executate prin lustruire. Cimitirul se datează în linii mari în secolul X.

29. *Murighiol* (r. Tulcea, reg. Constanța). S-au continuat săpăturile în necropola geto-dacă din secolele IV—III î.e.n., descoperindu-se mai multe morminte de incinerare care au completat datele obținute în săpăturile anterioare.

30. *Popești* (r. Domnești, reg. București). În săpăturile din 1958 s-au lărgit lucrările pentru explorarea mării locuințe complexe de tip elenistic din colțul de SE al cetății. S-a insistat mai mult asupra resturilor de la nivelul 1,10 m. Suprafața săpată în acest punct a atins pînă acum 700 m². S-au identificat noi camere cu pereți de vălătuci și cu paviment¹ de lut bătut. La sud de locuință, aproape de valul cetății, a fost cercetată în adîncime cisterna de argilă semnalată anterior; a fost construită peste un puț getic, astupat. Nu s-a săpat pînă la fundul puțului.

La 1 km sud de cetățiuie, la hotarul dintre satele Popești și Novaci, a fost săpat un mic tumul din epoca getică. Nu s-a dat peste nici un mormînt, ci numai peste o suprafață cu urme de arsură.

31. *Grădiștea Muncelului* (r. Orăștie, reg. Hunedoara). S-a continuat dezvelirea sanctuarului vechi de pe terasa XI, unde au fost identificate ziduri ce depășesc 8 m înălțime și care au putut servi la consolidarea terasei sau închideau încăperi hipogee. S-a degajat terenul dintre sanctuarul mare rotund și cel mic rotund, pînă la zidul despărțitor al terasei X și XI. S-a dezvelit complet sanctuarul mic rotund și a fost începută dezvelirea sanctuarului mare patrulater de pe terasa XI. S-a descoperit între sanctuarul mare rotund și zidul de terasă un pavaj rotund de andezit (diametru peste 10 m). La „Meleia”, la circa 1400 m înălțime, s-au dezvelit cîteva locuințe sezoniere. (Institutul de istorie Cluj).

32. *Ceheșel* (r. Cristuru Secuesc, Regiunea Autonomă Maghiară). Mic sondaj pe locul „Üveroldal”, unde s-a descoperit în primăvara 1958 un tezaur dacic de argint. S-a mai descoperit o fibulă de argint și fragmente din vasul în care a fost ascuns tezaurul. (Muzeul regional Sf. Gheorghe).

33. *Gostinul* (r. Giurgiu, reg. București). Sondaje de informare într-o așezare situată în lunca Dunării, aparținînd perioadei a doua a epocii fierului (cultura getică). (În colaborare cu Muzeul raional Giurgiu).

34. *Ghenciu* (r. Carei, reg. Baia Mare). S-au găsit întîmplător trei morminte dintr-un cimitir din perioada Latène. Cu ocazia săpăturilor de verificare s-au dezvelit gropi cu cuptoare din aceeași perioadă (Institutul de istorie Cluj și Muzeul Carei).

35. *Chilia* (r. Vedeș, reg. Pitești). S-a săpat într-un cimitir de incinerare, situat în valea Ciorica. S-au dezvelit 61 morminte, datînd din a doua jumătate a secolului III e.n. Resturile de la incinerare erau depuse în majoritatea cazurilor în urne cu sau fără capac. În rare cazuri cenușa mortului era depusă direct în groapă. Cele mai multe urne sînt lucrate cu roata, dar s-au găsit și cîteva lucrate cu mîna. Ritul de înmormîntare și ceramica arată că necropola aparține unei populații locale, care a suferit influența romană. (În colaborare cu Muzeul raional Slatina).

III. EPOCA GRECO-ROMANĂ

36. *Histria și Imprejurimi* (r. Istria, reg. Constanța). S-au continuat săpăturile atît în orașul antic, cît și în necropolă. În interiorul incintei mari s-au continuat cercetările la sectorul „templu”, dezvelindu-se către sud o serie de locuințe aparținînd ultimelor nivele de viață ale așezării. În sectorul „casa romană tirzie” s-au făcut ultimele cercetări în zona de est a cartierului; tot aici au început să fie cercetate două locuințe de mari proporții, aparținînd tot ultimelor nivele de viață, situate spre vest, dincolo de stradă; una dintre cele două locuințe era prevăzută cu instalație de hipocaust. Tot în interiorul zidului mare din incintă s-au început săpăturile în partea de nord a porții principale; aici s-au dezvelit o serie de încăperi ale ultimelor nivele de locuire.

În afara incintei, pe platou, în sectorul Z_2 au continuat cercetările la zidul de incintă recent descoperit, aparținînd secolului V î.e.n. În sectorul X s-au continuat săpăturile în straturile arhaice.

În necropola tumulară s-a început săparea a doi tumuli, dintre care unul de mari dimensiuni, obținîndu-se rezultate importante privind mormintele autohtone din secolul VI î.e.n. Printre descoperirile importante semnalăm o interesantă inscripție grecească, conținînd un decret din jurul anului 200 î.e.n.

37. *Tariverde* (r. Istria). S-a precizat mai bine stratul arhaic elenic, care are două nivele de locuire. În asociere cu un procent mare de produse grecești, arhaice, a fost descoperită o ceramică locală, lucrată cu mîna.

38. *Mangalia* (reg. Constanța). În toamna anului s-au făcut, cu prilejul unor mari construcții ce se fac la Mangalia, importante observații referitoare la trecutul vechiului oraș Callatis și s-a recoltat un bogat material arheologic.

39. *Constanța*. În iunie—octombrie 1958 s-au făcut săpături pe teritoriul vechiului Tomi, atacîndu-se trei puncte principale ale zidului de incintă și două puncte ale galeriilor subterane, care străbat peninsula la nivelul mării. Planul de lucru s-a desfășurat în următoarele sectoare: poarta de nord-vest; sondeje în spatele zidului de incintă, poarta de nord; alt sondaj în spatele zidului, pe linia străzii Rășcoala din 1907; turnul măcelarilor, turnurile și zidurile din spatele portului; atelierul de marmură; galeriile subterane; pe plaja Modern și sub vila Suțu. (În colaborare cu Muzeul regional Constanța).

40. *Turnu Severin* (reg. Craiova). S-au făcut săpături și consolidări în zona „via praetoria” a castrului roman. S-au săpat porțiunile rămase nesăpate, adică parte din stratul fazei a doua și cel al fazei întia. S-a stabilit că faza a doua datează din secolul III, probabil de la Gordjan. Zidurile descoperite au fost consolidate. (În colaborare cu Muzeul raional T. Severin)

41. *Turda* (reg. Cluj). S-a săpat în castrul roman al legiunii V Macedonica, dezvelindu-se bastionul sud-estic. S-au secționat laturile de sud și de vest ale castrului. (Institutul de istorie Cluj).

42. *Moigrad* (r. Zalău, reg. Baia Mare). Pe teritoriul cu bogate urme arheologice ale centrului roman Porolissum s-au efectuat următoarele lucrări: 1. Castrul principal de pe „Pomăt”

a fost secționat pe latura de vest și de sud, dezvelindu-se și bastionul de sud-est. 2. Pe „Citera” s-a dovedit prin săpături existența unui castru secundar cu o fază de construcție din pământ și una din piatră. 3. Pe dealul „Ursoieși” au continuat săpăturile în necropola romană, dezvelindu-se morminte cu construcții și morminte simple de incinerare. 4. S-a cercetat prin secțiuni sistemul de apărare din jurul orașului. 5. Pe dealul „Măgura” s-au dezvelit 19 gropi circulare, despre care se presupune că sînt morminte dacice de incinerare. 6. S-a sondat cetatea de pământ cu un val ars de pe „Cămin”, din comuna Jac. Materialul ceramic nu permite încă precizări cronologice. (Institutul de istorie Cluj).

43. *Boița* (com. Tălmăciu, r. Sibiu, reg. Stalin). Au fost continuate săpăturile în castrul roman, dezvelindu-se o latură a lui și fundamentele unor construcții. (Institutul de istorie Cluj și Muzeul Brukenthal Sibiu).

44. *Stnpaul* (r. Odorhei, Regiunea Autonomă Maghiară). Au fost continuate săpăturile din anul trecut în castrul roman, secționindu-se o latură și identificându-se locul canabelor. (Institutul de istorie Cluj și Muzeul Odorhei).

45. *Orheiul Bistriței* (r. Bistrița, reg. Cluj). În anii 1957, s-au efectuat săpături la castrul roman situat în vatra satului actual. S-au stabilit planul și dimensiunile castrului, elementele de fortificație și unitatea de trupă care a staționat aici. În interiorul castrului s-a dezvelit în bună parte o construcție cu numeroase încăperi, unele încălzite cu hypocaust. (Institutul de istorie Cluj și Muzeul Bistrița).

46. *Tihău* (r. Jibou, reg. Cluj). S-au întreprins săpături la castrul roman de pe locul numit „Cetate”, stabilindu-se forma și dimensiunile castrului, precum și elementele de fortificație. În interiorul castrului s-a dezvelit parțial o construcție cu mai multe încăperi, unele prevăzute cu hypocaust. Țiglele cu stampilă și o inscripție arată corpurile de trupă care au staționat în acest castru. (Institutul de istorie Cluj și Muzeul Zalău).

47. *Sărățeni* (r. Sîngeorgiu de Pădure, Regiunea Autonomă Maghiară). S-a cercetat castrul roman din mijlocul satului. S-a constatat că s-au distrus două bastioane. Zidul castrului are grosimea de 1,5 m.

În malul pârâului „Văr” s-a găsit un depozit de bronzuri din prima epocă a fierului. (Muzeul regional Sf. Gheorghe).

48. *Isaccea* (r. Tulcea, reg. Constanța). S-au făcut săpături în șase tumuli cuprinzînd morminte de înmușare și de incinerare din epoca romană, situați la punctul „Movilele dese”, circa 3 km ESE de Isaccea.

49. *Alba Iulia* (reg. Hunedoara). Săpăturile din anii precedenți au fost continuate în cimitirul din epoca romană, situat pe „Podeș”. S-au descoperit alte nouă morminte de incinerare și unul de înmușare, care se încadrează în tipurile de morminte dezvelite în cercetările anterioare. (Institutul de istorie Cluj).

50. *Soporu de Cîmpie* (r. Turda, reg. Cluj). S-au continuat săpăturile în cimitirul dacic din epoca romană situat pe locul numit „Cuntenit”, dezvelindu-se alte 42 morminte de incinerare și unul de înmușare. Inventarul mormintelor întărește concluzia că necropola aparține dacilor care trăiau în interiorul provinciei. (Institutul de istorie Cluj).

51. *Piatra Ostrov* (r. Măcin, reg. Constanța). Necropola de înmușare, pînă acum s-au descoperit circa 750 morminte, avînd următoarele tipuri: I. Morminte simple fără sicriu de lemn și fără inventar; II. Morminte simple cu inventar (cercei, mărgelile, fibule, brățări, coliere, vase etc.); III. Morminte cu sicriu de lemn, care sînt toate lipsite de inventar; IV. Morminte cu boltă — fără piatră — săpate direct în pământ.

Majoritatea mormintelor sînt orientate EV. Necropola se datează între sec. III—VI e.n.

52. *Celei-Sucidava* (r. Corabia, reg. Craiova). S-a săpat în cetățuia romano-bizantină din secolele IV—VI, unde s-au descoperit gropi cu material latène, resturi de clădiri, un hypo-

caust, precum și două pivnițe cu amfore din secolul VI e.n. Pe coasta sudică a cetății s-a găsit un gang subteran din zid acoperit cu o boltă care ducea la o fântină secretă, totul fiind construit în epoca bizantină. În așezarea civilă s-a precizat urma zidului de apărare ridicat în secolul IV, s-au găsit cuptoare și gropi cu material ceramic. De asemenea s-a urmărit șanțul castrului roman din secolul II e.n.

IV. EPOCA PREFEUDALĂ ȘI FEUDALĂ

53. *Porcești* (r. Roman, reg. Bacău). Pe locul „Gabăra” în 1957 și 1958 s-au săpat circa 100 de morminte, dintre care cel puțin 80 de incineratie, iar celelalte de înhumatie. Mormintele sînt de tip *Vrțișcol*, *Pădureni* și *Poienești* și datează din sec. III e.n. Menționăm capete înhumate izolat. Inventarul e la fel în mormintele de ambele rituri. În ceramică se observă factura și tradiția dacică. (În colaborare cu Muzeul regional Bacău).

54. *Bezid* (r. Singeorgiu de Pădure, Regiunea Autonomă Maghiară). Pe malul pîrâului „Lóc” s-a descoperit un bordei din secolul IV e.n. cu un bogat material ceramic și un pieptene de os. (Muzeul regional Sf. Gheorghe).

55. *Olteni* (r. Olteni, reg. București). Cu prilejul desfundării unui teren pentru plantarea viței de vie, situat la sud de satul Dobrogostea-Olteni, s-a descoperit un cimitir de incineratie. Săpăturile de salvare au scos la iveală un număr de peste 30 morminte de incineratie, cu vase de lut și obiecte, care permit datarea cimitirului respectiv în secolele III—IV e.n.

56. *Botoșani* (reg. Suceava). Săpătură de salvare la punctul „Dealul cărămidăriei”. S-au găsit : un nivel de locuire principal din secolele III—IV e.n., unul din secolele V—VI e.n. și unul din a doua epocă a fierului. (Muzeul de istorie Iași).

57. *Independența* (r. Călărași, reg. București). S-au dezvelit, șase morminte, dintre care cinci de înhumatie și unul de incineratie în urnă, de tip *Sîntana de Mureș-Spanțov* (secolul IV e.n.). Inventarul este cel obișnuit : vase de lut, piepteni, cataramă, fibule cu piciorul întors pe dedesubt. (În colaborare cu Muzeul de istorie din Călărași).

58. *Porumbenii-Mici* (r. Cristuru Secuiesc, Regiunea Autonomă Maghiară). S-au continuat săpăturile de pe vrful „Galath”, trăgîndu-se în cruce două secțiuni peste platou și secționîndu-se din nou valul despărțitor din mijloc. S-au precizat trei faze de locuire : epoca bronzului (cultura *Wietenberg*), perioada romană (secolul III, eventual și secolul IV) și perioada prefeudală (sec. VI—VII). S-au dezvelit alte pavaaje de piatră și s-a dovedit contemporaneitatea lor cu circumvalația prefeudală. (Institutul de istorie Cluj).

59. *Sărata-Monteoru* (r. Buzău, reg. Ploești). S-au continuat săpăturile în cimitiru slav de incineratie din secolul VII. În „*Poiana Scorușului*”, cimitirul a fost dezvelit aproape în întregime. Pe locul „Col” s-au săpat peste 200 morminte și gropi de cenușă. Mormintele de pe „Col” fac parte dintr-un grup mai bogat și caracterizat prin multe morminte cu urnă.

S-au dezgropat de asemenea două morminte din epoca bronzului, unul din morminte conținea 414 mărgelă de faianță albastră și albă.

60. *Spinoasa* (r. Tg. Frumos, reg. Iași). S-a cercetat o suprafață de circa 300 m². Cu această ocazie s-au dezvelit două locuințe de suprafață, datînd din secolele VIII—IX e.n. și s-a continuat dezvelirea alteia descoperită în 1957. S-a mai descoperit o groapă cu resturi menajere.

În apropiere, la Erbiceni, s-au continuat cercetările în necropola de înhumatie din secolul IV e.n., dezvelîndu-se 12 morminte cu un bogat inventar. (Muzeul de istorie Iași).

61. *Dănești* (r. Vaslui, reg. Iași). Așezarea prefeudală de la Dănești se află la punctul numit „La Islaz”, la circa 400 m spre sud de sat. S-au săpat prin șanțuri și „casete” o suprafață de circa 100 m² plină la 2 m adâncime. S-a constatat că pe acest loc a fost la început o intensă așezare din timpul culturii ceramicii liniare și a Hallstattului timpuriu, după care a urmat locuirea prefeudală din secolele VIII—X. Această perioadă e caracterizată printr-o ceramică lucrată cu mâna și la roata înceată, asemănătoare cu cea descoperită la Hlincea și Spinoasa.

62. *Nușfalău* (r. Șimleu, reg. Oradea). S-au început săpături în necropola tumulară, cercetându-se trei tumuli, în interiorul cărora s-au găsit construcții de lemn. În aceste construcții s-au găsit oase calcinate, diferite obiecte și vase sparte, depuse ca ofrandă. Necropola datează din secolul IX și poate fi atribuită unor triburi slave apusene. (În colaborare cu Muzeul regional Oradea).

63. *Ciumbrud* (r. Aiud, reg. Cluj). Au fost continuate săpăturile în cimitirul din secolul X e.n., fără ca să se descopere alte morminte noi. În schimb, deasupra cimitirului prefeudal, pe platou, s-au descoperit, cu ocazia săpării terenului pentru vii, morminte scitice dezvelite pe urmă în săpături sistematice. În total s-au găsit 18 morminte dintre care unul de incinerare. (Universitatea „Bolyai” și Institutul de istorie Cluj).

64. *Sultana* (com. Coconi, r. Oltenița, reg. București). Întins cimitir de inhumare, cu orientare creștină, având ca inventar oale de tip „slav”, urcioare cu două torți, cuțit, oase și ouă de păsări de curte, precum și cercei, coliere din mărgelile de sticlă, din mărgelile de argint etc. Au fost săpate opt morminte care se datează în secolul X e.n.

Există și urme de incinerare din aceeași vreme.

65. *Dridu* (r. Urziceni, reg. București). Au continuat săpăturile în așezarea din secolul X de pe malul sudic al lacului Comana și anume spre SE de săpăturile din 1956—1957, descoperindu-se alte cinci bordeie.

Pe locul așezării s-au descoperit două schelete chircite, în total deci, împreună cu cele descoperite anterior, opt. Nu au inventar.

Un sondaj făcut pe locul unde în 1957 s-au descoperit trei schelete a arătat, că e vorba de schelete din secolele XVIII—XIX. La est de așezare s-au făcut alte două sondaje în care s-au găsit resturi neolitice, din epoca bronzului, hallstattiene și bordeie recente din secolul XIX. Al patrulea sondaj s-a făcut pe un tell gumelnițean, situat dincolo de lacul Comana, la N de așezarea din secolul X. S-au găsit două morminte sarmatice.

66. *Bucov* (r. și reg. Ploești). S-au continuat săpăturile începute în 1956. În așezarea nr. 1 din sat (cartierul Rotari) s-a continuat cercetarea cuptorului de pîine descoperit în 1957. În așezarea nr. 2, situată la aproximativ 500 m est de prima, pe locul numit „Tioca”, s-au găsit: un nivel din secolele XVI—XVII, două nivele din epoca feudală timpurie și un nivel din secolele III—IV e.n. În nivelul feudal timpuriu s-au descoperit un bordei și o construcție de suprafață, care nu a fost descoperită decât parțial. Bordeicul poate fi datat în secolul IX sau începutul sec. X. Nivelul mai nou, feudal timpuriu, se caracterizează prin șase case construite la suprafață, având pereții construiți din nuiele împletite și lipite cu lut. Pe baza ceramicii, acest nivel poate fi datat în secolul X, mai ales în a doua jumătate.

67. *Basarabi* (r. Medgidia, reg. Constanța). Au fost reluate săpăturile la aproximativ 60 m SV de galeriile descoperite în 1957, într-un loc unde apăruseră câțiva pereți de cretă cu urme de cioplire. Dezvelindu-se acești pereți pe toată lungimea lor, s-a observat că din loc în loc pe ei sînt zgîrțiate diferite semne: cruci, litere și un călăreț. S-a putut observa de asemenea existența mai multor trepte și platforme la diferite înălțimi, indicînd exploa-

tarea sistematică a masivului de cretă. Cu prilejul săpăturilor s-au găsit unele obiecte mărunte, sculptate în cretă, și mai multe fragmente ceramice din secolul X.

68. *Garvân* (r. Măcin, reg. Galați). Lucrările din 1958 au avut ca obiectiv principal așezarea feudală timpurie dinafara zidurilor de incintă ale cetății romane târzii. S-a săpat o secțiune lungă de 66 m în stratul de moloz, nivelat probabil în vremea lui Tzimiskes. În acest strat s-au descoperit bordeie din secolele X—XI, având un bogat inventar. Sub stratul de moloz s-au descoperit resturi de locuire și un pavaj din epoca romană, iar sub acesta s-au găsit două vase întregi și mai multe fragmente de ceramică geto-dacică.

La E de turnul nr. 4 s-au găsit bordeie feudale și un pavaj de cărămidă din epoca romană.

Evacuându-se dărmăturile dinlăuntru turnului nr. 2, situat la SV de poarta principală a cetății, s-au urmărit etapele de construire, refacere și dărâmare ale acestuia, găsindu-se pentru prima oară și o țiglă cu stampila flotei romane pe Dunăre (*Classis Flavia Moesica*), asemănătoare cu numeroasele exemplare descoperite anterior la Noviodunum.

69. *Capidava* (r. Hîrșova, reg. Constanța). În vara anului 1958 s-a săpat în sectorul I și s-a terminat săpătura în sectorul VII. În sectorul I s-au mai descoperit 23 bordeie, iar în sectorul VII, cinci bordeie. Tot în sectorul I s-au descoperit urme mai vechi decât în secolul IX, dar pe cât se pare mai noi decât secolul VI.

În afara cetății s-a executat o săpătură de salvare în care s-au descoperit patru morminte prefeudale și unul din epoca romană.

70. *Galița* (r. Adamclisi, reg. Constanța). Săpăturile întreprinse în anul 1958 la „Păcuiul lui Soare” s-au concentrat în partea de vest a cetății, unde au fost urmărite depunerile stratigrafice din secolele X—XII. Paralel cu aceasta, a fost surprins în mod clar, pentru prima dată, un nivel de locuire din a doua jumătate a secolului XIII. S-a putut constata că viclăuirea de la începutul secolului XV a încetat din cauza inundațiilor.

71. *Cetățeni* (r. Muscel, reg. Pitești). S-au descoperit zidurile de incintă și temelile unui donjon datînd din secolele XIII—XIV la cetățuia zisă a lui Negru Vodă.

Pe terasa Dîmboviței, sub cetățuie, cît și pe terasa din partea dreaptă a rîului s-au descoperit numeroase vestigii ale unei așezări din a doua epocă a fierului și s-au dezvelit temelile a două biserici, dintre care una datează din a doua jumătate a secolului XIII, iar cealaltă din secolul XVI.

La punctul numit „La cruce” situat în comuna Cetățenii din deal, unde se găsiseră mai demult morminte în ciste, din epoca fierului, au mai putut fi reperate cîteva obiecte provenind din morminte. (În colaborare cu Muzeul regional Pitești).

72. *Cîmpulung* (reg. Pitești). Săpături de salvare pentru identificarea ruinelor „cloașterului”, socotit cea mai veche construcție din oraș, anterioară anului 1300, cînd este datată înscripția comitelui Laurențiu, care ar proveni din acest loc.

S-au putut identifica deocamdată diferite ruine dintre care cele mai vechi nu par a fi mai vechi de secolul XIV.

73. *Vaslui* (reg. Iași). Săpătură de salvare. S-a descoperit un cimitir din a doua epocă a fierului, precum și resturile unei construcții și cuptoare de var din prima jumătate a sec. XV și un cuptor de olar, probabil din sec. XVI—XVII. (Muzeul de istorie Iași și Muzeul raional Vaslui).

74. *Tîrgșor* (r. și reg. Ploești). Cercetările din anul 1958 au adus precizări importante sub raportul stratigrafic. Au fost depistate urme materiale aparținînd culturii neolitice de tip Boian, care suprapune urme, incerte încă, de tip Criș.

Au fost obținute date noi, concludente, despre castrul roman de aici, distrus după o scurtă existență, în cursul sec. III e.n.

De asemenea, au fost cercetate urmele de locuire din epoca prefeudală (circa secolul IX), precum și locuințe, un nou cimitir etc. din epoca feudală (secolele XV—XVIII).

75. *Brlad* (reg. Iași). S-a început cercetarea laturii de vest a cetății feudale printr-o secțiune care a traversat șanțul de apărare al cetății, palisada și o parte din curtea interioară. S-a constatat că cetatea a fost construită în a doua jumătate a secolului XV și că a funcționat, probabil, o perioadă foarte scurtă.

S-au descoperit de asemenea materiale și mai vechi, aparținând veacurilor XI—XII, care provin dintr-o așezare ce se află probabil chiar în cuprinsul cetății sau în imediata apropiere a acesteia.

76. *Suceava* (reg. Suceava). Săpăturile au fost continuate în sectoarele oraș, cetatea de scaun, platoul din fața cetății și cetatea de vest. În acest din urmă punct, săpăturile au fost încheiate.

În oraș au fost descoperite case de locuit și un atelier aparținând unui meșteșugar de la începutul secolului XVI.

La cetatea de scaun s-a cercetat în continuare curtea exterioară a cetății, sesizându-se drumul de acces spre cetate, care trecea prin șanțul de apărare. În curtea interioară s-a făcut o săpătură menită să confirme datele stratigrafice obținute în campaniile anterioare și să ofere elemente noi, referitoare la începuturile cetății de scaun.

Pe platoul din fața cetății s-a descoperit o construcție de mari proporții, datând probabil din sec. XV. Nu s-a putut stabili destinația acestei construcții. Tot pe platoul de vest din fața cetății s-a cercetat în continuare așa-numita „casă a pietrarului”, căreia i s-au stabilit acum limitele și planul.

77. *București*. Șantierul București a lucrat în mai multe sectoare.

Un sector a lucrat în regiunea străzilor Apolodor, Gh. Petrescu, Vânători și Antim, precizându-se ansamblul palatului Dudeștilor. S-a putut determina o parte mai veche, construită la începutul secolului XVII și alte părți adăugate succesiv, la începutul, la mijlocul și la sfârșitul secolului XVIII.

În sectorul Dealul Ciurel a fost găsită groapa unui bordei aparținând culturii Dridu (secolul X—XI) și alte trei gropi de bordeie cu un bogat material ceramic, aparținând unei culturi foarte puțin cunoscute până acum și numai la București, datând probabil din secolele XII—XIII. Bordeiele sînt de formă pătrată, avînd în interior cite un cuptor.

În sectorul Fundeni s-au continuat săpăturile începute în 1957, descoperindu-se locuințe din secolul IV e.n. cu un bogat material arheologic, precum și un bordei neolitic aparținând culturii Dudești, urme de locuințe hallstattiene timpurii și resturi de bordeie, cuptoare etc. de la sfârșitul secolului XVII și din secolul XVIII.

În curtea spitalului Colțea, lângă biserică, s-au dezvelit morminte din secolele XVIII—XIX și s-a constatat că vechiul nivel de călcare este aproape cu un metru mai jos. S-a descoperit de asemenea un cuptor de olar din a doua jumătate a secolului XV. (Institutul de arheologie și Muzeul de istorie a orașului București).

În afară de acestea, Muzeul de istorie a orașului București a mai executat săpături în următoarele puncte de pe teritoriul capitalei:

1. *Pantelimon*. Așezare neolitică, faza Bolintineanu; o așezare hallstattiiană fază țirzie; urme din secolul IV.

2. *Bucureștii Noi*. La cărămidăria „Înfrățirea Muncii”, două bordeie aparținând culturii Bolintineanu.

3. *Giulești Trlg*. S-au descoperit trei bordeie suprapuse aparținând fazei Giulești a culturii Boian; locuință din cultura Tei (epoca bronzului) și un bordei din secolul X.

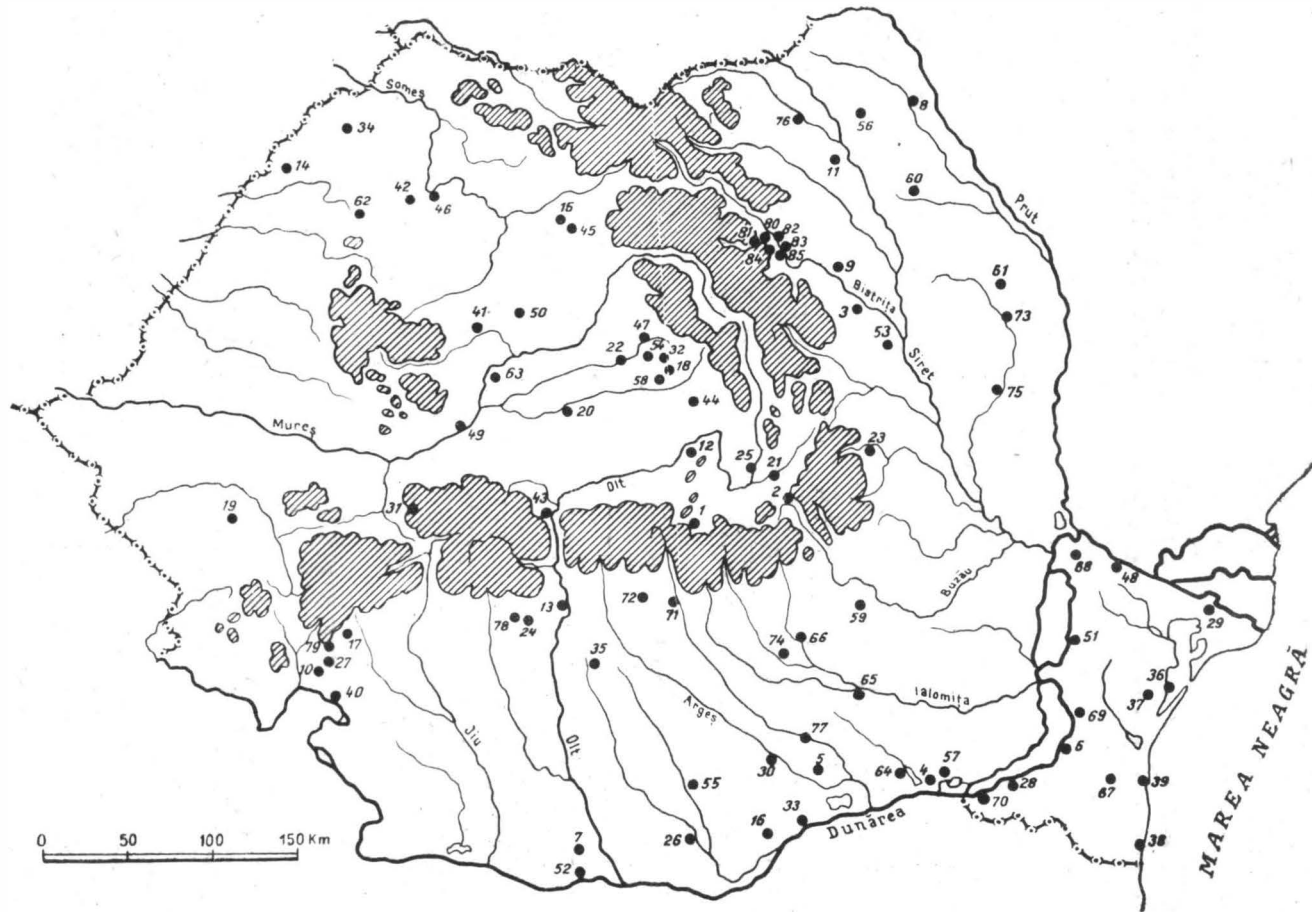


Fig. 1. — Harta Republicii Populare Române cu localitățile menționate în această dare de seamă.

4. *Militari*. La punctul „Cîmpul Boza”, o aşezare neolitică neidentificabilă şi una din prima epocă a fierului, faza tîrzie, precum şi urme din secolele III—IV.

5. Între comunele *Roşu* şi *Militari*, o aşezare mare de tip Glina III, din epoca bronzului; două gropi mari de provizii.

78. *Mănăstirea Horezu* (r. Horezu, reg. Piteşti). S-a constatat că zidurile vechi aparţin unor construcţii anterioare edificării mănăstirii, datînd probabil din prima jumătate a secolului XVII. S-a descoperit şi o vistierie pentru ape de la începutul secolului XVIII.

79. *Podeni* (r. T. Severin, reg. Craiova). Sondaj în „peştera cu sacu”. Urmele unui refugiu feudal tîrziu. (Institutul de arheologie şi Muzeul raional T. Severin).

V. CERCETAREA COMPLEXĂ A ZONEI BICAZ

În cadrul cercetărilor complexe din zona hidrocentralei „V. I. Lenin” de la Bicz şi în colaborare cu Departamentul Energiei Electrice, s-au făcut următoarele cercetări arheologice:

80. *Ceahlău* (r. P. Neamţ, reg. Bacău). S-au continuat săpăturile de pe terasele Bistriţei, la punctele: Bistricioara-Lutărle, Bofu, Podiş şi „Scaune”, descoperindu-se urme de locuire de la începutul paleoliticului inferior aparţinînd aurignacianului, gravettianului, swiderianului şi neoliticului timpuriu. (Institutul de arheologie şi Muzeul de antichităţi Iaşi).

81. *Grinţieş* (r. Piatra Neamţ, reg. Bacău). Prin sondajele făcute s-a constatat existenţa a două slabe nivele de locuire paleolitică, primul aurignacian mijlociu, al doilea neolitic timpuriu.

82. *Chiriţeni* (r. Piatra Neamţ, reg. Bacău). S-au continuat săpăturile în aşezarea neolitică de tip Cucuteni A—B.

83. *Grozăveşti* (r. Piatra Neamţ, reg. Bacău). În preajma cuptorului de ars oale, descoperit în 1955, s-au găsit fundaţiile unei locuinţe din secolul XVII. Cercetările au dovedit că locuirea a fost sporadică, ne fiind vorba de un sat propriu-zis.

84. *Ceahlău-Schit (Palatul Cnejilor)* (r. Ceahlău, reg. Bacău). S-au cercetat construcţiile din piatră, chilile din lemn şi necropola. În interiorul incintei au fost descoperite încă două cuptoare de ars oale şi atelierul unui olar, datînd din secolul XVII.

85. *Secu* (r. Piatra Neamţ, reg. Bacău). S-au stabilit prin săpături temelile vechii biserici, peste care a fost clădită biserica de lemn.

DORIN POPESCU

DESCOPERIRI RECENTE DE MONEDE ANTICE PE TERITORIUL R.P.R.

Cronica descoperirilor monetare începută în volumul precedent al revistei ¹ o **continuăm** cu menţionarea descoperirilor monetare mai importante aflate în cursul anului 1958. La acestea mai adăugăm unele descoperiri monetare mai vechi, referitor la care am căpătat informaţii abia în cursul anului 1958.

¹ SCIV, IX, 1958, p. 150—156.

I. MONEDE GRECEȘTI

1. *Cincu* (r. Agnita, reg. Stalin). Pe teritoriul comunei, s-au găsit drahme emise de orașul Dyrhachium, de pe coasta Adriaticei. Din monedele găsite, patru exemplare ajung la Muzeul raional din Agnita, ca dar din partea Dr. Antoni Erhard. Comunicat de direcțiunea Muzeului raional Agnita.

2. *Vadu Lat* (com. Bucșani, r. Videle, reg. București). În vatra satului Vadu Lat s-a descoperit în cursul anului 1958 o monedă de bronz de la Alexandru cel Marc. Starea ei de conservare fiind precară, nu ne putem da seama în ce măsură aceasta ar putea fi determinată de o rămânere mai îndelungată a monedei în circulație. Informație personală, 1958.

3. *Dăeni* (r. Hirșova, reg. Constanța). Din tezaurul de stateri de aur de la Alexandru cel Mare și Lysimach descoperit pe teritoriul comunei Dăeni¹ au mai fost recuperați 20 de stateri, din care opt în colecțiile Cabinetului numismatic al Bibliotecii Academiei R.P.R., iar 12 au ajuns în colecțiile Muzeului regional de istorie din Galați. Informații: Oct. Iliescu, Cabinetul numismatic al Bibliotecii Academiei R.P.R. și directorul muzeului regional de istorie Galați.

4. *Satu Nou* (com. Canlia, r. Adamelisi, reg. Constanța). Pe teritoriul satului Satu Nou, în apropiere de Dunăre, la punctul numit „Valea lui Voicu”, colectivista Niculina M. Stan a găsit în primăvara anului 1958, la munca câmpului, o monedă de argint emisă de orașul Histria. Piesa are pe av. cele două capete, cel din dreapta inversat, iar pe rv. vulturul pe delfin spre st. și legenda |ΣΤ ΠΙ|H|. Este o subdiviziune a drahmei ce va fi datată, ținând seama de forma lui Σ și de cea a efigiei, în secolul al IV-lea probabil în a doua jumătate.

II. TEZAURE DE MONEDE ROMANE DIN TIMPUL REPUBLICII

5. *Clupercenii Noi* (r. Calafat, reg. Craiova). În cursul anului 1958 a intrat în colecțiile Cabinetului numismatic al Bibliotecii Academiei R.P.R. un tezaur monetar format din 161 denari romani din timpul republicii și imperiului de început. Depozitul monetar a fost descoperit în anul 1920, în comuna Clupercenii Noi, la punctul „Arcer”. Cea mai veche monedă este emisă de monetarul C. Renius² și este de tipul Sydenham³, 432, datat între anii 135 și 134 î.e.n., iar cea mai recentă este un denar al lui Augustus, cu numele monetarului L. Caninius Gallus, de tipul Grueber, Roma, 4678, emis în anul 6 î.e.n.

Ni s-a păstrat și vasul în care monedele se aflau adăpostite: este vorba de o cană de lut, confecționată dintr-o pastă cenușie. Informație: Octavian Iliescu, Cabinetul numismatic al Bibliotecii Academiei R.P.R.

III. TEZAURE DE MONEDE ROMANE DIN TIMPUL IMPERIULUI

6. *Lujerdiu* (r. Gherla, reg. Cluj). Pe teritoriul acestei comune s-a descoperit în noiembrie 1956 un tezaur de monede romane din timpul imperiului. După informațiile ce le avem, întreaga cantitate de monede descoperite ar fi ajuns în colecțiile muzeelor din Cluj (cea mai mare parte) și Gherla (în mică parte).

¹ SCIV, IX, 1958, p. 152, nr. 1.

² H. A. Grueber, *Coins of the Roman Republic in the British Museum*, Londra, 1910, I, p. 121, nr. 885. Denarul acesta este datat de Grueber între anii 150 și 125 î.e.n.

³ E. A. Sydenham, *The Coinage of the Roman Republic*, Londra, 1952, p. 50, nr. 432.

Tezaurul se afla depozitat într-o amforetă de lut și cuprindea 278 denari romani ce se înșiruiau din timpul lui Traian și pînă la Septimiu Sever. Informație: Eugen Chirilă, Cluj, care a pregătit un amplu studiu asupra acestei descoperiri monetare.

7. *Visuia* (comuna Miceștii de Cimpie, r. Sărmaș, reg. Cluj). Pe teritoriul satului Visuia s-a descoperit la 5 iunie 1958 un tezaur de monede romane de argint din timpul imperiului. Din această descoperire un număr de 721 piese au ajuns la Muzeul de antichități din Cluj.

8. *Lungulețu* (r. Răcari, reg. București). Pe teritoriul comunei s-a descoperit în cursul anului 1958 un tezaur de monede romane din timpul imperiului. În urma cercetărilor întreprinse pe teren de către Constantin Preda, de la Institutul de arheologie al Academiei R.P.R. precum și în urma punerii la dispoziție a monedelor ajunse la autoritățile administrative, s-a putut recupera din această descoperire un număr de 27 monede. Toate monedele descoperite sînt denari și încep cu Traian și sîrșesc cu Commodus. Informație: Constantin Preda.

9. *Proveniență necunoscută*. În colecțiile Cabinetului numismatic al Bibliotecii Academiei R.P.R. a intrat în anul 1958 un tezaur de 128 denari romani din timpul imperiului, în care cea mai veche monedă este de la Galba, iar cea mai recentă de la Caracalla. Denarul aparținînd ultimului împărat este și foarte uzat. Nu se cunoaște locul de descoperire și nici dacă tezaurul este întreg sau fragmentar.

10. *Proveniență necunoscută*. În colecțiile Muzeului național de antichități a intrat în anul 1930 un număr de 18 denari romani din timpul imperiului. În anul 1958 de la aceeași persoană și provenind din același loc de descoperire a fost achiziționat un număr de 557 denari romani din timpul imperiului. În total din această descoperire a fost achiziționat un număr de 575 denari ce se înșiruie de la Nero (1 exemplar) și pînă la Gordian III inclusiv, de la care avem un denar. Ca loc de descoperire se indică vag „Dobrogea”, iar ca dată, înainte de anul 1930.

11. *Bătănești* (r. Piatra Neamț, reg. Bacău). În cursul anului 1958, cu prilejul unor lucrări agricole, s-a descoperit pe teritoriul comunei un tezaur de monede din timpul imperiului. Prin grija Muzeului de arheologie din Piatra Neamț au fost întreprinse cercetări la fața locului și a putut fi salvată cea mai mare parte din această descoperire. Un număr de 103 denari din tezaurul amintit ne-a fost trimis spre identificare. Monedele se înșiruie din timpul lui Vespasian și pînă în vremea lui Commodus. Informație: C. Mătasă, directorul Muzeului de arheologie din Piatra Neamț.

12. *Porcești* (r. Roman, reg. Bacău). Cu prilejul unor săpături întreprinse de Iulian Antonescu, directorul muzeului din Bacău, s-a aflat un denar emis în timpul împăratului Traian. Moneda este de tipul Cohen ², 648 și se datează între anii 112—117¹. Comunicat de Iulian Antonescu, directorul muzeului din Bacău.

13. *Piatra Neamț* (r. Piatra Neamț, reg. Bacău). În cursul cercetărilor întreprinse în anul 1957 la punctul numit „Lutărie” s-a descoperit un denar cu numele și efigia Faustinei, I. Este de tipul Cohen ², 215², sau Mattingly ³, 136 și se datează între anii 139 și 140. Comunicat de C. Mătasă, directorul muzeului din Piatra Neamț.

¹ H. Cohen, *Description historique des monnaies frappées sous l'empire romain*, ediția a 2-a, t. II, p. 86, nr. 648.

² *Ibidem*, p. 430, nr. 215.

³ H. Mattingly, *Coins of the Roman Empire in the British Museum*, Londra, 1940, vol. IV, p. 23.

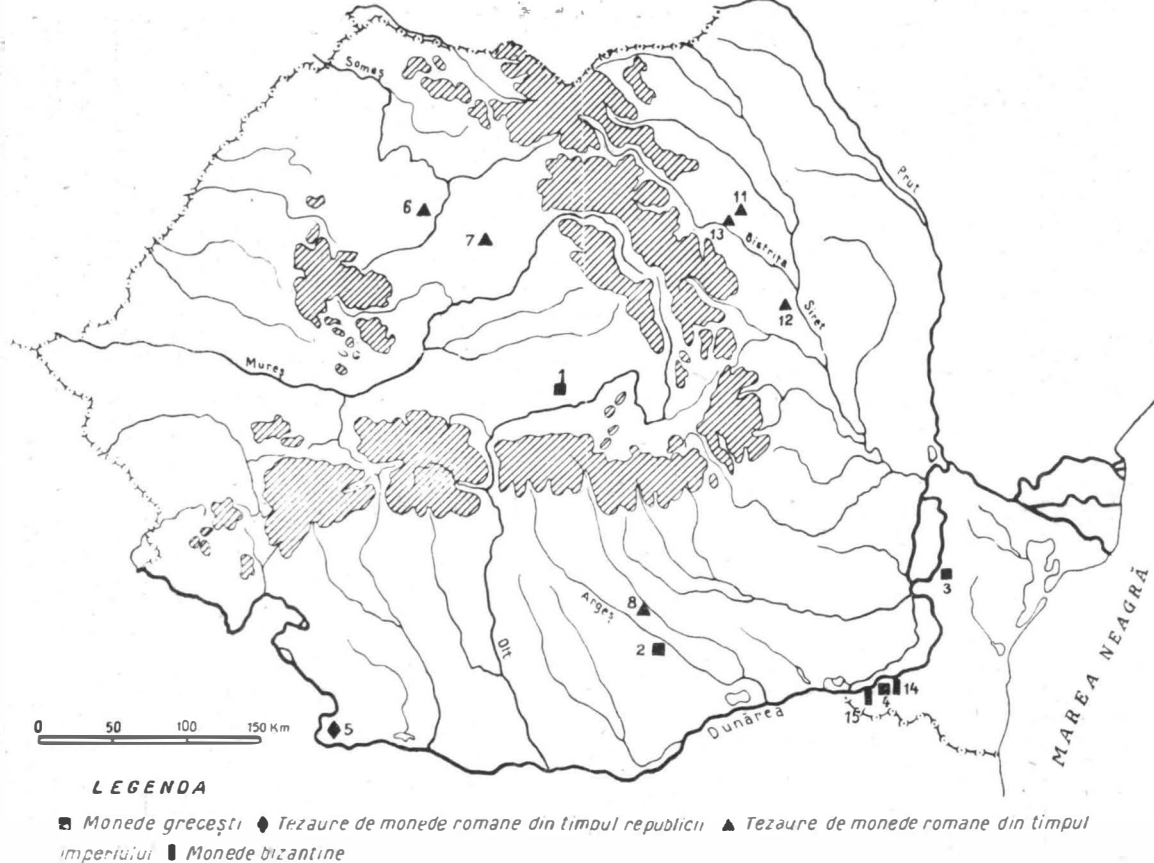


Fig. 1. — Harta Republicii Populare Române cu localitățile unde s-au făcut descoperirile monetare menționate în această darc de seamă.

IV. MONEDE BIZANTINE

14. *Satu Nou* (com. Canlia, r. Adamclissi, reg. Constanța). În colecțiile Cabinetului numismatic al Bibliotecii Academiei R.P.R. a intrat un *solidus* (monedă de aur) bizantin de la Justinian I. Ca loc de descoperire se dă Satu Nou, punctul „la cetate”, iar ca dată, anul 1957. Comunicat de Octavian Iliescu, de la Cabinetul numismatic al Bibliotecii Academiei R.P.R.

15. *Galița* (com. Gîrlița, r. Adamclisi, reg. Constanța). Pe teritoriul acestei comune, la punctul numit Dervent, pe malul Dunării, s-a aflat în cursul anului 1958 o monedă de aur de la un împărat bizantin din secolul al XI-lea. Informație: Niță Angheliescu, directorul Muzeului de istorie din Călărași.

B. MITREA

CU PRIVIRE LA ACTIVITATEA ARHEOLOGILOR UCRAINENI

Munca arheologilor ucraineni este oglindită prin lucrările publicate în periodicele de specialitate de la Moscova și mai ales prin cele ce apar la Kiev. În această dare de seamă vom prezenta studiile și articolele publicate în *Археология*, XI, 1957, 184 p. și 4 planșe.

A. T. Braicevskaia, *Південна межа черняхівської культури на Дніпрі (за матеріалами розкопок останніх років)* (p. 3—13). Cercetările efectuate în zona hidrocentralei de la Kahovka au dus la precizarea că granița sudică a culturii Cerneahov poate fi fixată ceva mai la sud de Nikopol. Prin urmare triburile culturii amintite au locuit în zona de silvostepă și au pătruns puțin și în regiunea de nord a stepii. La sud de ei, pe întinderile stepii trăiau purtătorii unei alte culturi deosebită din toate punctele de vedere de cultura Cerneahov. În aceeași regiune sudică, cît și mai la nord, se găsesc adesea și cimitirele sarmatice.

V. A. Bogusevici, *Про феодальні двори Києва XI—XIII ст.* (p. 14—20). Prin folosirea datelor arheologice completate cu indicațiile cuprinse în cronici se ajunge la precizarea topografiei curților boierești din vechiul cartier din Kiev, denumit orașul lui Vladimir. Pe teritoriul acestuia din urmă, în secolele XI—XIII se aflau nouă curți mari feudale: două ale Knejjlor, patru boierești, trei curți bisericesti și o piață comună. În afară de construcțiile marilor feudali, în cuprinsul acestor curți s-au descoperit, prin săpături arheologice, și bordeiele meșteșugarilor (fierari, giuvaiergii și alții).

A. O. Bilețki, *Про власні імена в Ольвійських написів* (p. 21—34). Pornind de la studiul a două nume menționate în inscripțiile oblene și anume: *κωνοβος θρυσουδαμων* τo[ς] (IOSPE, I², 24; din secolul IV î.e.n.) și *Διογυσιος Θαγωνος* originar din Chersonoz (E.I. Levi, VDI, 1, 1951), autorul ajunge la concluzia că atunci cînd sînt studiate numele proprii se cuvin a fi urmărite și alte probleme de caracter lingvistic și istoric.

M. M. Bondar, *Торговля Ольвії з грецькими містами в елліністичний час* (p. 35—44). Spre deosebire de perioada clasică în cursul căreia Olbia menținea strînse legături mai ales cu Atena, în urma studierii aprofundate a datelor arheologice și a celor scrise se poate dovedi că în epoca elenistică sfera relațiilor Olbiei s-a lărgit foarte mult cuprinzînd Grecia continentală, insulară, diferite centre din Asia Mică și Alexandria.

P. I. Karişkovski, *Э історії монетної справи та грошового обігу в Ольвії I*, (p. 45—69). În lucrare este studiată istoria monedei și circulației monetare din Olbia. În acest centru, în secolul IV î.e.n. au circulat monede turnate și altele bătute. La sfârșitul primei jumătăți a secolului IV a început baterea staterilor de argint după sistemul din Aegina. La mijlocul celei de a doua jumătăți a aceluiași secol, la Olbia s-a făcut o reformă monetară. Monedele de bronz au fost înlocuite prin monede „boristenice”. Curând au intrat în uz și monedele de aur, care au fost în circulație pînă la sfârșitul secolului IV. După încetarea circulației monedelor de aur cu nominal mare, la începutul secolului III, s-au pus în circulație monede de argint, după sistemul rhodian. În același timp au fost emise și semi-drahme după sistemul attic. După anul 280 î.e.n. însă, și monedele de argint au început a fi bătute tot după sistemul attic. Acestea au circulat vreme îndelungată cu surșarjare. De la sfârșitul secolului III î.e.n. și pînă la mijlocul secolului II î.e.n. olbiopolitani au din nou monedă proprie de argint.

D. I. Teleghin, *Неолітичні поселення лісостепового лівобережжя і полісся України* (p. 70—86). În nordul și nord-estul Ucrainei au fost delimitate două grupe culturale neolitice, O grupă numită a „ceramicii ornamentate cu pieptenele și cu creștături” (гребінцева-накольчета) caracterizată prin vase modelate din pastă cu pleavă, este răspîndită pe ambele maluri ale Niprului superior și mijlociu, spre vest pînă la Bugul de nord, iar spre est pînă la Doneț. Cea de a doua grupă numită cu „ceramica ornamentată cu adncituri și cu pieptenele” (ямково-гребінцева), în pasta căreia se observă foarte puțin amestec vegetal, a fost răspîndită la est și la nord-est de Nipru. După observațiile stratigrafice făcute în regiunea cursului superior al Donețului, prima grupă este mai veche decît a doua.

S. S. Berezanska, *Пам'ятки періоду середньої бронзи на Десні та Сеймі* (p. 87—94). Autoarea prezintă amănunțit una din grupele culturale din regiunea de pădure a Ucrainei, din stînga Niprului. Deoarece descoperirile de tipul descris sînt concentrate în preajma satului Sosnițî (reg. Cernigov), cercetătoarea denușește toate complexele de acest tip cultura Sosnițkaia. Ea este răspîndită de la Nipru pînă la rîul Seim. Se cuvine remarcat faptul că această cultură se aseamănă foarte mult cu cultura Komarovo și, după părerea autoarei, reprezintă foarte probabil varianta răsăriteană a culturii amintite.

G. T. Korpanenko, *Поселення періоду пізньої бронзи і раннього заліза поблизу Охтирки* (p. 95—105). Prin săpăturile de lîngă satul Huhra (r. Ahtirsk) s-au descoperit într-o așezare două straturi culturale suprapuse: unul din perioada prescitică și altul din perioada scitică timpurie. Analiza materialelor duce la observația că inventarul celui de al doilea strat nu se leagă genetic de cel din stratul inferior, dar are analogii perfecte în regiunea de la vest de Nipru. Se ajunge la concluzia că în secolele VIII—VII î.e.n. s-a produs o mișcare de populație de la vest la est de Nipru, în regiunea rîului Vorskla.

I. K. Sveşnikov, *Поселення ранньоскіфського часу біля с. Суhostав, Тернопільської області* (p. 106—114). Prin sondajele din anul 1952 s-au cercetat două așezări din prima epocă a fierului. Prima a fost foarte săracă în materiale. În schimb, în cea de a doua au fost dezvelite cîteva complexe interesante. Descoperirea a două bordeie întretăiate arată existența a două nivele. Ținînd seama de materialele găsite, nivelul inferior (bordeiele II și VI) datează de la sfârșitul secolului VII î.e.n., iar cel superior (bordeiele I) de la începutul secolului VI î.e.n. Studiul materialelor din a doua așezare de lîngă satul Suhostav duce la precizarea că nu a existat o legătură genetică între cultura din perioada prescitică și cultura din perioada scitică.

M. I. Viazmitina, *Поселення біля с. Золота Балка* (p. 115—126). Pe locul săpăturilor a fost cercetat un cimitir vast din epoca bronzului, suprapus de un strat din perioada scito-sarmatică, cu două nivele. Viața a înflorit pe aceste locuri în secolul I î.e.n. și în secolul I

e.n., fiind s-au făcut construcții complexe de piatră. S-au dezvelit resturi din mal multe încăperi avînd un zid comun, dispuse în jurul unei curți. Populația se ocupa cu agricultura, creșterea vitelor, pescuitul și vînătoarea; trebuie amintite și materialele care dovedesc existența meșteșugarilor. Resturile de cultură materială arată că locuitorii acestui centru, de caracter orășenesc, au întreținut legături strînse cu diferite colonii grecești din regiunea Pontului nordic și mai ales cu Olbia. Se găsesc numeroase fragmente de vase importate; printre fragmentele de amfore predomină cele din Koss (din secolele I î.e.n. — I e.n.). Orașul, care a jucat un rol însemnat în economia populației locale, a încetat să mai existe în secolele II—III e.n.

V. K. Gonciarov și E. V. Mahno, *Могильник черняхівського типу біля Переяслава-Хмельницького* (p. 127—144). Necropola se află la 1,5 km de oraș. În trei ani (1951, 1952 și 1954) s-a săpat o suprafață de 1307 m² și s-au descoperit 40 de morminte și două cenotafuri. Aproape jumătate din morminte (21, adică 52,5%) sînt de incinerare și se aflau la 0,25—0,40 m adîncime. Ele erau alcătuite dintr-o grămăjoară de oase calcinate cu inventar sărac. Celelalte morminte (19, adică 47,5%) sînt de inhumare, la diverse adîncimi, cu gropi de diferite forme și cu inventar mai mult sau mai puțin bogat. Foarte multe din mormintele de inhumare au oasele scheletelor deranjate în mare parte. Autorii consideră că aceste deranjamente au caracter ritual. Materialele descoperite sînt toate de tip Cerneahov.

Necropola poate fi datată în secolele III—IV. Sînt însă cîteva morminte fără inventar, care pot fi mai tîrziu.

G. M. Șovkoplias, *Керамічний комплекс епохи бронзи та ранньослов'янського часу з Юревої гори поблизу м. Сміли* (p. 145—147). Pe teritoriul satului Smili, în secolul trecut O. O. Bobrinski a făcut săpături, cu care prilej a descoperit diferite categorii de materiale. Unele dintre acestea pot fi atribuite unul strat inferior de tipul celor aparținînd culturii „cu morminte cu catacombă”, iar al doilea strat conținea materiale de tip Luka-Raicovețkaia (din secolele VII—VIII).

E. F. Pokrovska, *Розкопки курганів V ст. до н. е. поблизу м. Шполи* (p. 148—153). Lîngă satul Makiivka a fost săpat un kurgan, la periferia căruia s-a găsit groapa, de formă dreptunghiulară cu colțurile rotunjite, în care fusese depusă o cutie de brne cu capac. Jefuitorii au deranjat o mare parte din mormint și de aceea s-a păstrat numai o parte din inventar. Obiectele și întreg complexul datează din secolul V î.e.n. Pe teritoriul satului Kuțivki s-a săpat un alt kurgan, jefuit în întregime din vechime. De remarcat că groapa mormintului a fost arsă și apoi căptușită cu scinduri. În pămîntul de umplutură al gropii se aflau rare oase omenești, unele arse în parte, și cîteva plăcuțe de zale. Mormintul datează din perioada scitică (nu mai tîrziu de prima jumătate a secolului V).

E. O. Petrovska, *Потріина свинцева Терма з розкопок Ольвії 1955*. Triada descoperită în 1955 la Olbia, în sectorul A, are unele analogii, mai depărtate, cu unele piese din diferite muzee. Spre deosebire de alți cercetători, care consideră că personajul din stînga ar reprezenta pe Priap, autoarea demonstrează că, în realitate, îl înfățișează pe Hermes. Personajul din dreapta o reprezintă pe Afrodita, iar cel de mijloc pe Priap. Triada de plumb datează din secolele V—VI î.e.n.

M. B. Parovici, *Про датування Ольвієвських монет із зображенням голови Тіти* (p. 157—159). În articol se face analiza amănunțită a monedelor olbiene, avînd reprezentată pe avers pe Tihe cu coroana pe cap și pe revers un arcaș ce stă pe o coloană; alături este numele arhontelui Sostrates. Din a doua jumătate a secolului trecut s-au propus diferite datări pentru această serie monetară. Autorul se referă la cîteva monede descoperite în mormintele din necropola Olbiei. În cuprinsul mormintelor, însoțite de diferite obiecte și mai ales vase de import, monedele respective s-au descoperit în pumnul celor îngropați. Vasele cu forme și ornamente caracteristice au analogii apropiate la Atena, ajută la o datare mai

precisă a seriei monetare amintite. Astfel se poate preciza că aceste monede datează de la sfârșitul secolului IV și din prima jumătate a secolului III î.e.n.

Volumul se încheie printr-o amplă dare de seamă redactată de I. T. Șovkopilas (VIII *Научова Конференция Институту Археології* p. 160—180) despre comunicările, referatele și discuțiile care au avut loc la cea de a VIII-a Conferință științifică a Institutului de arheologie al Academiei de Științe a R.S.S. Ucrainene.

EUGEN COMȘA

UNELE REZULTATE PRIVIND PERIOADA VECHĂ A CULTURII „IAMNAIA“ DIN STEPELE NORD-PONTICE

Lucrările expedițiilor arheologice sovietice din ultimii ani au adus contribuții importante în problema dificilă a celor mai vechi înmormintări în curgane din regiunea de stepă nord-pontică cuprinsă între cursul inferior al Volgăi și al Niprului. Dacă pentru una dintre perioadele acestor monumente și anume pentru aceea a înmormintărilor în catacombe, s-au întocmit până în prezent câteva lucrări cu caracter de sinteză, lămurindu-se unele aspecte, pentru prima perioadă a înmormintărilor în gropi simple sub movile, denumită în limbajul arheologilor sovietici cultura „iamnaia”, situația este încă destul de nelămurită. S.V.Kiselev¹, făcând un bilanț al realizărilor arheologiei sovietice în ultimii 40 de ani, arată că în ceea ce privește cercetarea monumentelor culturii „iamnaia”, situația nu este încă satisfăcătoare. Cu toate că nu s-a stabilit încă periodizarea monumentelor acestei culturi, se poate spune cu precizie că ele sînt monumente eneolitice din mileniul III. Rămîn deschise probleme importante ca : „granița răspîndirii monumentelor „iamnaia”, care este destul de confuză și slab urmărită tocmai în locurile istorice mai importante ca de pildă regiunea Niprului, în Caucazul de nord și Transurali, originea culturii „iamnaia”, periodizarea cronologică a monumentelor ei, care se păstrează pe alocuri de exemplu în regiunea Niprului și în mileniul II, corelația triburilor culturii „iamnaia” cu alte triburi vecine...”.

Într-un articol publicat recent², B. A. Latînin aduce în discuție nivelul de dezvoltare al forțelor de producție în epoca bronzului timpuriu. Ele arată că părerile care există în momentul de față asupra nivelului destul de scăzut al triburilor din stepele Europei de răsărit în perioada eneolitică și a bronzului timpuriu s-au format aproape exclusiv pe baza studierii înmormintărilor celor mai vechi, din curgane, denumite înmormintări cu schelete chirchite și presărate cu ocră.

Autorul prezintă câteva date sumare asupra primilor cercetători ai acestor monumente. Astfel, la sfârșitul secolului trecut G.L. Skadovski a deosebit, primul, acest tip de morminte, în urma săpăturilor pe care le-a efectuat în gorodiștea de la Belozersc în regiunea Niprului inferior. Chiar la începutul secolului al XX-lea cunoscutul arheolog V.A. Gorodțov a făcut săpături ample în regiunea Donețului, în curganele răspîndite în fostele gubernii Harkov și Eca-

¹ S. V. Kiselev, *Исследования бронзового века на территории СССР за 40 лет*, în SA, 4, 1957, p. 35.

² B. A. Latînin, *К вопросу об уровне развития производительных сил в эпоху ранней бронзы*, în KS, 70, 1957, p. 3—13.

terinoslav. După forma construcțiilor funerare și a inventarului V.A. Gorodțov a denumit mormintele cele mai timpurii de tip „iamnaia”, urmate de înmormântări cu construcții mai complicate în catacombe. Cultura veche „iamnaia” era atribuită epocii neolitice, de vânători-pescari, care a dăinuit destul de mult în stepele sudice; numai către sfârșitul acestei perioade au apărut câteva animale domestice (ovine, bovine) și unelte de „bronz”. Cu toate că în ultima vreme, datorită săpăturilor de mare amploare, s-au obținut rezultate importante, teza apartenenței culturii „iamnaia” la epoca neolitică a continuat să se mențină.

În publicațiile din ultimii ani ale Institutului arheologic din Kiev au apărut, în articole sau note preliminare, rezultatele obținute în urma cercetărilor în regiunea de stepă de pe cursul mijlociu și inferior al Niprului sau din regiunea de stepă a mării de Azov. Vom rezuma mai jos câteva din ele, în special acele care sînt legate de prima fază a înmormîntărilor în curgane cu schelete chircite și cu ocră roșu. Evident, informațiile asupra acestei faze nu pot fi desprinse din complexul în care au fost găsite.

Astfel, cu prilejul cercetării teritoriului Nadporojic (pragurile Niprului)¹ s-a descoperit și cercetat în parte un nou tip de morminte denumit de arheologii ucraineni „Ingrămădiri” sau „acoperișuri de piatră”. De pildă, în raionul ostrovului Tavoljanli, lângă cătunul Orlov, s-au aflat câteva grămezi nu prea mari de pietre mărunte și plate așezate deasupra unor morminte cu schelete chircite și fără inventar. În altă grămadă s-au găsit două morminte distruse de un al treilea și anume: deasupra resturilor unei înmormîntări care avea ca inventar un vas din cultura „iamnaia”, se afla o cistă de piatră deteriorată cu prilejul unei a treia înmormîntări, mult mai tîrziu, care a stricat și cista de piatră și mormîntul cel mai de jos de tip „iamnaia”. Unele din aceste construcții de piatră sînt și de cult, dar majoritatea sînt funerare. De altfel același autor mai semnaleză² o serie de puncte din regiunea Niprului în care se află înmormîntări fie sub grămezi de piatră fie în curgane, ce aparțin ca inventar diferitelor faze ale epocii de bronz. În legătură cu aceste „grămezi” sau „straturi de piatră”, E.F. Lagodovskaia³ semnaleză că aceste construcții funerare se află pe ambele maluri ale Niprului (în special pe terasa a doua, rar pe a treia) și în ostroavele Niprului, obicei ce se observă din epoca neolitică și durează pînă în perioada scito-sarmatică, dar are o largă răspîndire în perioada de început a bronzului, cînd în morminte se găsește ceramică de tip „iamnaia” (pe ostrovul Surski, Feodorovka, Orlov, Sobacika). Scheletul era întins pe spate cu picioarele îndoite. Obiceiul de a se înmormînta sub grămezi de piatră merge paralel cu înmormîntările în curgane, de care nu se deosebește nici ca inventar, nici ca tip de înmormîntare. Se găsesc morminte care conțin ceramică de tip vechi „iamnaia”, morminte cu inventar din cultura înmormîntărilor în catacombe și „srubnaia”.

O descoperire de importanță istorică pentru cunoașterea nivelului de dezvoltare al triburilor culturii de tip „iamnaia” este aceea făcută de A.I. Terenojkin⁴ în curganul „Storojevaia Moghila”, situat la 18 km sud de orașul Dnepropetrovsk, pe malul drept al Niprului. Aci s-au descoperit trei morminte de tip „iamnaia”; mormîntul principal se afla în centru, iar celelalte două în restul movilei. Mormîntul central avea groapa de formă neregulată, adîncă de 0,70 m, păstrînd urmele acoperișului de birne. Scheletul deranjat întins pe spate,

¹ A. V. Dobrovolski, *Каменные закладки в районе Таволжаного острова*, în *Археологичіні Раматкі URSS*, II, 1949, p. 189 (rezumat).

² A. V. Dobrovolski, *Археологические исследования на территории строительства Каховской ГЭС в 1951, г.*, în *КСІА* Kiev, I, 1952, p. 8—14.

³ E. F. Lagodovskaia, *Каменные закладки Надпорожия*, în *Археологичіні Раматкі*, II, 1949, p. 179, (rezumat).

⁴ A. I. Terenojkin, *Скифская днепровская правобережная экспедиция*, în *КС*, XXXVII, 1951, p. 117—124; idem, *Курган Сторожевая Могила*, în *Археологія*, 5, 1951, Kiev, p. 183—191.

cu picioarele chircite și răsturnate pe dreapta, capul spre NE. S-au observat pete de vopsea roșie, iar la mîna dreaptă un bulgăre din aceeași vopsea. La picioare se afla un dinte de oale sau capră. Groapa era încercuită cu pietre. Al doilea mormînt era introdus în movilă printr-o groapă largă și ovală pînă la nivelul solului, unde s-a săpat o groapă obișnuită dreptunghiulară. Mormîntul era acoperit cu un înveliș din birne. Scheletul întins pe spate cu capul spre nord-vest, picioarele îndoite de la genunchi și urme de ocră roșu. Pe pragul din jurul gropii s-au găsit resturile semiputrezite ale unei căruțe din lemn cu două roți. În altă parte a gropii, se mai aflau două roți, lucrate de asemenea din bucăți masive de lemn, cu butucii roții masivi și cu găuri rotunde pentru osii. În imediata apropiere s-au găsit și alte părți componente ale căruței, din care unele păstrate destul de bine. Și al treilea mormînt avea un acoperiș din birne pe deasupra căruia se depusese un strat de stof care cuprindea și pragurile gropii. Scheletul era culcat pe spate cu picioarele îndoite și răsturnate pe dreapta, cu urme de ocră roșu. Mormintele nu conțineau inventar. Autorul le datează în a doua jumătate a mileniului III î.e.n. și le atribuie grupei vechi „iamnaia” obișnuită în regiunea de stepă a Niprului.

Descoperirea resturilor de căruță este comparată de autor cu descoperirea asemănătoare din curganul „Tri brata” de lângă orașul Stepnoi (regiunea inferioară a Volgăi), datată într-o perioadă mult mai timpurie, sfîrșitul mileniului II — începutul mileniului I.

Tot A.I. Terenojkin¹ a efectuat săpături (în anii 1951 și 1952) în curganele din valea râului Molocinaia, între orașul Mellitopol și Bolșoi Tokmak (reg. Zaporojie). În 1952 s-au descoperit peste 100 de morminte, aparținînd în deosebi epocii de bronz. Cea mai mare parte au fost construite în perioada veche „iamnaia”. Pe teritoriul sovhozului „Akkermeni” (r. Melitopol), mormintele principale „iamnala” se aflau în gropi obișnuite, cu scheletele întinse pe spate, cu genunchii îndoiiți și presărate cu ocră roșu; orientarea nord-est și est. Gropile cu praguri la margine aveau acoperiș de birne sau lepeză mari de piatră. În curganul nr. 8 pe pragul unei gropi mari, s-au găsit două roți de căruță, lucrate dintr-o bucată de lemn masiv, asemănătoare cu cele găsite la „Storojevaia Moghila” în 1949, într-un mormînt vechi „iamnaia”. Se pare că în gropile unde se observă o deviere de la orientarea tradițională cu capul spre nord-est, se găsește mai mult inventar. Astfel, într-un mormînt (curganul nr. 11) s-a aflat un vas cu fundul rotund bogat ornamentat, cu toartă și găuri pentru atîrnat, un pisălog de piatră, harpună de os și oase rămase de la carnea pusă ca hrană. În alt mormînt s-a găsit încă un pisălog de piatră. Se pare că acest fel de morminte ar aparține unei faze mai timpurii din cultura „iamnaia”.

La marginea movilelor se întîlnesc morminte în catacombe, individuale sau colective, cu inventar mai numeros decît în mormintele de tip vechi „iamnaia”. În concluzie autorul arată că din descoperirile descrise se vede clar că nivelul de trai al triburilor culturii vechi „iamnaia” era destul de ridicat și că acestea nu erau numai triburi de vînători și pescari aflați într-un stadiu înaintat.

Foarte interesante sînt și descoperirile făcute în curganele din regiunea Hersonului². În apropiere de satul Pervomaevka, r. Verhnerogaciksk, în valea unui rîu mic care se varsă în limanul Nijnerogaciksk, autorul a săpat (1954) într-unul din curganele de pe malul stîng al rîului. Prin săparea pămîntului pentru înălțarea movilei, s-a format în jur un șanț circular de 0,80 m adîncime. În pămîntul movilei s-au găsit fragmente ceramice de tip „iamnaia” tîrziu sau catacombe timpurii și ceafa unui topor de piatră șlefuit. În centrul movilei, ceva mai la sud de un mormînt, probabil al unui cuman, începînd de la 0,40 m adîncime s-au observat

¹ A. I. Terenojkin, *Раскопки курганов в долине реки Молочной в 1952 г.*, în *КС*, 63, 1956, p. 70—75.

² V. I. Kaniveț, *Курган раннего бронзового века у с. Первомаевке на Херсонщине*, în *КСІАКiev*, 5, 1955, p. 75—77.

urme de jefuire, și fragmente ceramice ca cele de mai sus și bucățele de ocră roșu. Mai jos zăceau trei lespezi de calcar; cea din mijloc acoperea groapa dreptunghiulară a mormintului (1,20 × 0,80 m), care nu conținea schelet și inventar, ci numai urme de ocră roșu. Lespedea de pe groapa mormintului reprezintă o stelă antropomorfă, (1,63 × 0,73 × 0,25 m), cu capul, umerii și corpul redat schematic. Ca formă și dimensiuni are analogii cu stelele antropomorfe de la Belozersk și Novo-Filipovka, r. Melitopol; ea se afla deasupra unui mormint de tip vechi „iamnaia”. Aceste trei monumente funerare sînt executate în aceeași manieră și aparțin probabil aceleiași perioade, putînd fi legate de populația culturii iamnaia” sau de perioada timpurie a înmormîntărilor în catacombe.

În vara anului 1953 în curganul nr. 7 de lângă satul Pervomaevka, r. Verhnerogaciksk, reg. Zaporojie¹, s-au găsit șase morminte atribuite de autor diferitelor perioade din epoca bronzului: două centrale de tip vechi „iamnaia”, unul de tip „iamnaia-catacombe”, unul de tip catacombe și două de tip „srubnaia”. Deasupra mormintului de tip „iamnaia-catacombe” se afla o stelă antropomorfă (0,52 × 0,21 m) din calcar cochilifer. Figura este reprezentată în tehnica reliefului plat cu capul rotunjit, ochii, gura și nasul indicate prin proeminențe. Stela zăcea pe o parte, cu un capăt în groapă. În groapă mai erau două fragmente nu prea mari tot din calcar cochilifer cu urme de prelucrare. Pe lângă resturile prost conservate ale unui schelet de copil, se afla un vas de mărime mijlocie ca o oală cu gura largă, buza dreaptă și nu prea înaltă, pereții bombăți și fundul plat. Pe torace s-a găsit un ac de os. În partea de sud-est a gropii zăcea o grămăjoară de oase de la laba piciorului și cinci copite mici de oaie sau capră. Vasul găsit în mormint are forma caracteristică culturii catacombe; dar absența ornamentului și urmele de netezire de pe suprafața lui sînt caracteristice culturii „iamnaia”. Probabil mormintul și stela trebuie puse în legătură cu cultura „iamnaia-catacombe”. O stelă asemănătoare găsită la Kapustino, limanul Tiligul, la mormintul unui copil, a fost datată de E.A. Simonovici mult prea tîrziu, în prima jumătate a mileniului I î.e.n.

Cu prilejul cercetărilor arheologice din 1951 pe teritoriul construcției hidrocentralei de pe râul Molocnala², între satul Novo-Filipovka și sovhozul „Akkermenii”, s-au săpat 60 de curgane cu 250 de morminte din, care cea mai mare parte aparțin epocii bronzului și anume din perioadele „iamnaia”, catacombe și așa-numita perioada cimmericiană.

Toate curganele mari și mijlocii conțin morminte principale care aparțin culturii vechi „iamnaia”. Gropile sînt dreptunghiulare, nu prea adînci, acoperite cu birne putrezite. Numai în apropiere de Novo-Filipovka gropile erau acoperite de regulă cu plăci mari de gresie aduse din cunoscuta Kammenaia Moghila, situată nu departe în lunca râului Molocnala. Într-unul din mormintele de la Novo-Filipovka s-a găsit o lespede mare triunghiulară avînd forma unei sculpturi antropomorfe, obișnuit atribuite epocii cimmericiene: dar pînă în prezent această atribuire nu a fost confirmată arheologic. Atît stela antropomorfă de la Belozersk (din vechile săpături ale lui G.L. Skadovski), cît și aceasta, sînt legate de înmormîntări caracteristice „iamnaia”, ceea ce arată o etapă mai veche a acestor reprezentări pe piatră ale vechii culturi.

Tot acestei culturi îi aparțin și mormintele din pămîntul movilei, cu praguri late pe marginea gropii. Mormintele principale sînt de regulă individuale, celelalte sînt uneori și colective. Scheletele sînt întinse pe spate cu genunchii îndoiți în sus și presărate cu ocră roșu. Ca inventar s-au găsit obiecte puține și izolate, printre care: vase cu fundul rotund, amulete din colți de animale, pietricele, scoici de rîu, un cuțit de aramă în formă de lance și unul de cremene.

¹ G. T. Titenko, *Каменная стела из с. Первомаевки*, în *KSIAKiev*, 5, 1955, p. 78—79.

² A. I. Terenokin, *Археологические исследования в 1951 г. на территории строительства Молочанского водохранилища*, în *KSIAKiev*, 1, 1952, p. 15—17.

În continuare, autorul arată că primele săpături de amploare efectuate în valea râului Molocnaia permit să se constate aici unul din marile centre de apariție a culturii triburilor vechi „iamnaia” și locul unde s-a format, pe baza acesteia, cultura triburilor catacombe.

De o deosebită importanță pentru perioada timpurie a mormintelor din curgan este descoperirea așezării din epoca bronzului timpuriu de la Mihailovka¹, r. Novo-Voronțov, reg. Kerson (pe Niprul inferior). Aici s-au efectuat săpături în anii 1952—1954. Așezarea este situată pe malul drept al râului Podpolinaia, afluent din dreapta Niprului, pe două înălțimi despărțite printr-o ripă, considerându-se ca două așezări. Importante sînt urmele de construcții ale caselor din lut pe fundații din piatră și un monumental zid de incintă de piatră.

În partea de nord a primei așezări s-au descoperit trei ziduri mari de piatră, care înconjurau terasa, și anume un zid care avea direcția nord-vest (40 m lungime), altul care făcea un unghi drept cu primul zid (56 m lungime), iar al treilea avea menirea precisă de a susține panta înclinată, aproape abruptă a terasei. Atît în incintă cît și în afara zidului s-au aflat resturi de locuințe pe fundații de piatră. Tot în această parte s-a mai găsit un strat de pietre de formă ovală, avînd o lespede mare la mijloc înconjurată de altele mai mici. L-a demontare nu s-a găsit sub ea nici un mormînt, cum s-a presupus; probabil era un loc de cult, sau avea vreo funcție de caracter obștesc. În stratul de cultură de aici s-a găsit un mormînt cu scheletul chirchit, fără inventar, care poate fi atribuit grupei de înmormîntări contemporane cu așezarea. Alte mormînte descoperite sînt mai tîrzii decît așezarea și se deosebesc prin alte forme de construcții funerare: unul sub o pătură de piatră, altul în cistă de piatră; ceramica din ele se datează în bronzul tîrziu. În total s-au săpat în prima așezare 4000 m².

În așezarea a doua s-a săpat în partea ei de vest, unde au ieșit la iveală urme de locuințe mari cu fundații de piatră, dar cu o tehnică mai perfecționată decît construcțiile din prima așezare, ceea ce i-a determinat pe specialiști să presupună că sînt ceva mai tîrzii. Dincolo de zid, în partea de sud-vest, s-au descoperit alte cinci mormînte, care după inventar sînt contemporane cu așezarea. Scheletele sînt întinse pe spate cu genunchii îndoiți și răsturnați, brațele ușor îndoite din coate sau așezate de-a lungul corpului; orientarea, vest-nord-vest. Numai într-un mormînt (nr. 4) se afla un vas negru de mărime mijlocie, ovoidal și cu fundul ușor aplatizat, gîtul scurt și marginea ușor răsfrîntă în afară. Pasta conține scoici pisate mărunt, iar pe ambele fețe ale vasului se observă urme de netezire. Partea superioară a vasului este ornamentată cu șnur și se apropie de ceramica de tip „iamnaia”. Scheletul din mormîntul nr. 2 bine păstrat, va fi supus unui studiu antropologic.

În așezare se deosebesc trei etape de locuire. Stratul inferior se caracterizează prin locuințe cu vetre incendiate, aflate numai în partea sud-estică a primei așezări. Vasele au fundul plat, gîtul drept, din pastă cu scoici pisate. Stratul mijlociu este corespunzător perioadei de înflorire a așezării și de extindere pe înălțimile învecinate, cînd apare zidul înconjurător. Vasele au fundul ascuțit, gîtul drept, ușor răsfrînt în afară și bogat ornamentate cu șnur, alveole etc. Se observă tendința de a înlocui scoica pisată cu nisip. În acest strat s-au aflat numeroase oase de animale domestice. Stratul superior conține vase ovoidale cu gîtul scurt, cu marginile drepte sau răsfrînte în interior, ce se apropie ca formă de tipul „iamnaia”; conțin nisip în pastă și sînt ornamentate mai modest (șnur, alveole) decît cele din stratul mijlociu. Stratul inferior și mijlociu aparține perioadei „preiamnaia”.

S-a mai făcut un sondaj pe un deal mai mic, la răsărit de prima așezare, dîndu-se peste un strat de cultură mai sărac decît în cele două așezări. Pe celelalte dealuri din împrejurimi

¹ E. F. Lagodovskaia, *Михайловское селище и его историческое значение*, în *КСИА* Kiev, 4, 1955, p. 199—121; E. F. Lagodovskaia, M. L. Macarevici, O. G. Sapoșnikova, *Раскопки Михайловского поселения в 1954 г.*, în *КСИА*Kiev, 5, 1955, p. 13—18.

nu s-a găsit nimic. Prin urmare aşezarea era situată pe trei dealuri învecinate despărţite prin râpi. Suprafaţa întregii aşezări cuprinde mai mult de un hectar.

Săpăturile de la Mihailovka sînt importante prin faptul că au scos la iveală prima aşezare cu ceramica ornamentată cu şnur de pe Niprul inferior. Ea datează de la sfîrşitul mileniului III şi începutul mileniului II î.e.n. Cercetările de la Mihailovka dovedesc că nivelul de dezvoltare al triburilor din perioada timpurie a bronzului din stepele nord-pontice nu era atît de scăzut cum greşit se credea. Încă din etapa „preiamnaia” creşterea vitelor ia o mare dezvoltare. Descoperirea rîşnişelor şi a secerilor de cremene permite stabilirea celor două direcţii de dezvoltare economică a populaţiilor din stepă: aceea sedentară de pe lîngă râuri şi aceea a crescătorilor de vite din stepă, reprezentată prin numeroase curgane. Unelele de aramă confirmă cunoaşterea metalului de către populaţia din stepă încă din perioada „preiamnaia”.

Stratul superior al aşezării Mihailovka, din perioada culturii „iamnaia”, corespunde etapei de sfîrşit a aşezării. Încetarea vieţii din aşezare în etapa „iamnaia”, poate fi pusă în legătură cu schimbările economice.

Studiind monumentele din perioada eneolitică şi a bronzului timpuriu din regiunea inferioară a Volgăi, I. V. Sinişin¹ constată o mare unitate între triburile locale ale culturii „iamnaia” şi cultura populaţiilor vechi din ţinuturile de stepă de la Marea de Azov şi Nipru. Comunitatea şi unitatea de cultură apar atît în ritul de înmormîntare şi inventar, cît şi în caracterul aşezărilor.

Tipul mormintelor este reprezentat prin gropi de formă ovală sau dreptunghiulară sub curgane, rar în pămîntul de ridicare a movilei. Poziţia scheletelor este întinsă pe spate cu picioarele îndoite de la genunchi; izolat se întîlnesc şi cu picioarele întinse. Orientarea în majoritatea cazurilor este cu capul spre est sau nord-est. Morţii se presară cu vopsea roşie, uneori se află şi bucăţi întregi de vopsea. Trăsături asemănătoare se găsesc şi în regiunea Niprului. Persistenţa acestor trăsături în ritul de înmormîntare este caracteristică pentru înmormîntările din cultura „iamnaia” pe tot teritoriul de stepă între Volga şi Nipru.

Inventarul confirmă şi mai mult această unitate a mormintelor „iamnaia”. El este sărac sau lipseşte. Uneori se găseşte numai vopsea roşie. Obiecte caracteristice sînt lame de silex, cuţite, răzuitoare, podoabe din os, pandantive din os, mărgelile, iar ca ceramică: vase cu fundul ascuţit, corpul ovoidal uneori cu marginile drepte sau puţin întoarse în afară. Pasta este amestecată cu scoici pisate iar ornamentul în linii orizontale sau verticale făcute cu beţişorul, impresiuni cu şnurul sau cu ştampila dinţată.

Ceramica din aşezarea de la Repin (pe malul drept al unei cotituri a Donului în dreptul gurii rîului Ilovlea, reg. Stallngard) se aseamănă ca formă, tehnică şi felul ornamentului cu aceea din aşezarea de la Mihailovka.

Această asemănare între vechile monumente şi culturi arată că ele formau un masiv uniform de aceeaşi origine, în mileniul III şi la începutul mileniului II î.e.n.

Autorul articolului asupra căruia ne-am referit la începutul cronicii arată în încheiere că atît descoperirile căruşelor în curganele de la Storojevaia Moghila, Tribraţa şi Akkermeni, precum şi rezultatele săpăturilor din aşezarea de la Mihailovka ar necesita o reconsiderare a vechilor concepţii asupra nivelului de dezvoltare a forţelor de producţie ale triburilor culturii vechi „iamnaia”. Aceste triburi, care se considerau semisedentare şi cu un nivel destul de scăzut, aveau după cum se vede, aşezări mari, de lungă durată iar ca ocupaţie era foarte dezvoltată creşterea animalelor domestice.

ANA MATROSENCO

¹ I. V. Sinişin, *Памятники ямной культуры Нижнего Поволжья и их связь с Приднепровьем* în *KSIAKiev*, 7, 1957, p. 32—35.

COS

Deși săpăturile din Cos ar putea fi socotite vechi, fiind efectuate în anii 1935—1943 și publicate în trei lungi rapoarte în 1950 (L. Morricone, *Scavi e ricerche a Cos, (1935—1943), Relazione preliminare I*, în *Boll. d'Arte*, 1950, p. 54—75; II, *ibidem*, p. 219—246; III, *ibidem*, p. 316—331), considerăm totuși necesară o menționare fie și scurtă a lor, întrucât ele prezintă în întregime un nou oraș elenistic care nu e poate cu nimic mai prejos decât Miletu sau Priene.

Pe lângă orașul din secolul IV î.e.n., săpăturile din insulă au dat însă la iveală și urme foarte vechi de viață, interesante de amintit: la sud-est de oraș, pe înălțimea Askklupis, s-a descoperit o necropolă din epoca bronzului: la adâncimea de 3 m s-au găsit doi pithoi din pastă roșie grosolană, cu gura largă, orientată spre răsărit, înalți unul de 1,25 m și celălalt de 1,60 m și acoperiți cu cîte o piatră. Acești pithoi conțineau primul patru și al doilea trei schelete depuse în poziția chircită, rit obișnuit în Asia Anterioară în epoca bronzului. Alt mormînt avea dimpotrivă un simplu cerc de pietre în interiorul căruia se găseau oasele unui singur individ, în timp ce un *dolium* de 0,70 m înălțime conținea o lamă subțire de aramă și două vâscioare de argilă, fără nici o urmă de oase, așa încît numai poziția orizontală, cu gura spre răsărit, ca la cei doi mari pithoi, face să se presupună că e vorba de un mormînt. În fiecare mormînt s-au găsit două sau trei vase de ofrandă, dintre care unele se pot compara, ca tehnică și formă, cu cele atribuite așezărilor III—V de la Troia. Necropola de la Askklupis constituie una dintre vergile de legătură între caverna de la Aspripetra (Cos) și așezarea miceniană de pe Scandario.

Cercetările în zona central răsăriteană a orașului actual au dat la iveală o necropolă din perioada protogeometrică și geometrică, pe locul unei așezări anterioare, miceniene. S-a putut constata că locuirea miceniană ocupă înălțimea din fața portului natural. Locuințele, dreptunghiulare, au avut mai multe faze de construcție, dintre care săpăturile au identificat trei, neputîndu-se sapa la o mai mare adîncime unde se bănuiește un nivel și mai vechi. În stratul cel mai de jos, ceramica — mai ales comună — amintește prin stil și formă pe aceea mult mai veche de stil Kamares din Creta. În stratul al doilea, zidurile sînt construite cu mai multă regularitate și aci s-au găsit multe vase de import. Stratul superior conținea în special ceramică din ultima perioadă miceniană, de producție locală. S-ar părea că așezarea miceniană a dăinuit mai multe secole, dar nu se poate preciza în ce fel a luat sfîrșit, căci în stratul superior a apărut o mare cantitate de vase mari, protogeometrice și geometrice, despre care e greu să se presupună că provin dintr-o deranjare antică a mormintelor suprapuse așezării, deoarece în morminte nu se găsesc decît vase mici. E posibil să fi existat o locuire post miceniană, dar nu s-au putut identifica încă resturi de locuințe.

Necropole miceniene s-au descoperit în două puncte: la Langada și Eleone, prima cu 61 și cealaltă cu 23 de morminte cu *dromos*, săpate în peretele unei văi în care s-au depus aluviuni. Poziția scheletelor e chircită. În inventarul mormintelor, cele mai multe vase sînt tîrzii miceniene, numai la Eleona sînt cîteva exemplare din micenianul mijlociu. Lipsește faza submiceniană. S-au găsit numeroase arme de bronz și un vas anatolian, doi cilindri cu incizii și patru scarabei, poate imitații. La Langada, într-un mormînt, inițial de inhumație, s-a descoperit o oală cu oase arse, așezată în mijlocul vaselor mormîntului, situație identică cu aceea întîlnită la Ialysos.

Necropola din epoca protogeometrică și geometrică (secolele X—VIII î.e.n.) prezintă forme constante de înmormîntare: în general, copiii erau depuși în oale mari, de uz comun (în cazul celor mai săraci), și în *dolia* sau în ciste de piatră (în cazul celor mai avuți), uneori fiind înconjurați de jur împrejur cu vâscioare sau jucării de lut. Adulții erau așezați direct

pe pământ, în poziție chircită, tradițională în Cos încă de la începutul epocii bronzului, așa cum am văzut mai sus.

Pentru toată perioada cuprinsă între sfârșitul secolului VIII și mijlocul secolului IV î.e.n., nu s-au găsit nici resturi de edificii, nici urme de înmormântări. Aceasta înseamnă că nu s-a găsit încă primul oraș grecesc din insula Cos- Αστυκία — care, după spusele lui Diodor (*Bibl. Hist.*, XV, 76) și ale lui Strabo (*Geogr.*, XIV, p. 657), se ridica pînă în anul 366 în alt loc, tot pe țărmul mării: pînă acum însă toate încercările de a-l identifica au fost zadarnice.

Orașul ieșit la lumină cu prilejul săpăturilor este acela nou, întemeiat în anul 366 î.e.n. El era construit după un plan regulat, conform legilor lui Hipodamos din Milet, plan ce nu a fost schimbat nici în epoca romană: o rețea de străzi întretăiate perpendicular împărțea toată suprafața orașului în mari *insulae*. Urmele scoase la iveală prezintă o succesiune clară de perioade constructive ale orașului, dăruit încă din vechime de mai multe ori de cutremure violente.

O primă perioadă datează de la 366, data întemeierii, pînă la sfârșitul secolului III î.e.n., timp în care se construiește numai în travertin.

O a doua perioadă — pe care am putea-o numi epoca de marmură, cînd acest material, provenit din carierele insulei, predomină în construcții continuînd totuși să fie folosit și travertinul — este perioada de maximă înflorire a orașului grec, corespunzînd în timp secolului II î.e.n. În arhitectura orașului — ca de altfel și în aceea a Asklepieionului — se relevă o tendință pentru efectele scenografice, obținute prin colonade și terase artificiale care dau edificiilor frumoase efecte de perspectivă.

Perioada a treia — secolele II—III e.n. — corespunde unei adînci transformări care trebuie pusă în legătură cu cutremurul din anul 142 e.n., cutremur care a devastat Cosul, Rhodosul, orașele Cariei și ale Lyciei. După acest dezastru au fost inițiate marile construcții — termele, teatrul, stadionul, odeonul — care au schimbat aspectul orașului, și au fost renovate complet cartierele de locuințe. Aceasta este perioada celei mai mari dezvoltări edilitare a Cosului, cînd se zidește îndeosebi în *opus caementicium*.

Alături de edificiile publice, arhitectura privată ne apare și ea deosebit de bogată, cu locuințe avînd pereții îmbrăcați în plăci de marmură și decorați cu picturi, cu pardoseli de mozaicuri și peristilurile cu piscine și statui.

În vremea împăratului bizantin Leon I, către anul 469 e.n., Cosul a suferit o nouă catastrofă care a pus capăt vieții orașului antic și a constituit începutul ultimei perioade edilitare ce s-ar putea numi proto-creștină, avînd în vedere numeroasele bazine înălțate în secolele V—VI. Cosul a luat atunci un aspect de oraș creștin, sub care trăiește pînă cînd un nou cutremur, în 554, pune pentru totdeauna capăt existenței lui.

E natural ca în decursul fazelor de construcție ale orașului, atît de tulburat de teribile fenomene telurice, să se fi petrecut o mare răspîndire și amestecare de materiale: fiecare perioadă constructivă a refolosit pe scară largă materialele provenite din jefuirea monumentelor anterioare, făcînd astfel extrem de dificilă săpărea, datarea și reconstituirea lor.

Din incinta orașului — care avea o grosime de 3,60 m, în afară de o porțiune la sud de oraș, unde terenul plan a impus o mai mare grosime a zidului: 4,25 m — a fost descoperită numai o scurtă porțiune, de pe latura orientală, avînd o lungime de 80 m, cu o poartă și trei turnuri aparținînd unor epoci diferite. În interior a fost descoperită strada de circumvalațiune, lată de 6,40 m, care urmărea traseul incintei. Pe celelalte laturi, resturile zidurilor n-au mai putut fi descoperite decît făcîndu-se săpături în adîncime, deoarece zidul fie că se prăbușise, fie că fusese demontat încă de la sfârșitul secolului II î.e.n., cînd terenul a fost nivelat și ceea ce mai supraviețuise din zid a rămas îngropat sub noile construcții,

care au folosit uncori blocurile smulse din el. În interiorul incintei, strada de circumvalațiune a continuat să existe, înălțată la noul nivel și avînd aceeași lățime de 6 m, ca mai înainte.

Portul rămînea în afara incintei orașului, fiind protejat de două brațe lungi de ziduri care se desprindeau din sistemul principal de apărare și se terminau în formă de forceps.

În cartierul portului au fost descoperite următoarele monumente :

1. Un *sacellum* din epoca hellenică (dedicat lui Hercules ?), unul din cele mai strălucite exemple ale arhitecturii în marmură din Cos.

2. O *stoa* din secolele IV—III î.e.n., poate cea mai veche construcție din oraș, construită în travertin alternînd cu piatră de tuf vulcanic, verde. Porticul, reconstruit în epoca romană, are coloane lucrate în „cipollino”, cu baze și capiteluri de marmură albă. Opt coloane dintre acestea au fost reînălțate.

3. Bazilica creștină din port (sec. V—VI), cu trei nave — dintre care cea centrală mai largă (11,50 m) decît acele laterale (4 m) — și care era precedată de o curte mare înconjurată de porticuri.

4. Urmele unui mic templu din epoca elenistică.

5. Sanctuarul portului, pentru care s-a propus identificarea cu sanctuarul Afroditei Pandemos sau Pontia, sanctuar care, prin poziția pe care o avea, orientat cu fața spre gura portului, era, din punct de vedere al perspectivei, primul edificiu vizibil pentru cei ce soseau în insulă. Un portic ridicat pe un *podium* înalt, închis către exterior și avînd laturile de 62, 40 × 45 m, înconjură sanctuarul.

În față, două propilee, pe aceeași axă cu cele două mici temple identice care se ridicau în interior, permiteau accesul în sanctuar. În construcția podiumului se observă aceeași alternanță de travertin și de marmură neagră-albăstruie, sistem deja întâlnit în *stoa* și frecvent și în alte edificii, care constituie o neașteptată prevestire a arhitecturii colorate din renașterea italiană.

Pentru a se putea completa săpătura și urmări toată suprafața sanctuarului, bisericuța sf. Ioan Botezătorul, construită în secolul XVI, în aria vechiului sanctuar, a fost demontată și reconstruită cu cea mai mare grijă, mai către est.

De asemenea au mai fost scoase la lumină prin săpături :

1. Marginea nordică a vechiului oraș, cu un grup de *insulae* dispuse de o parte și de alta a unei străzi largi și avînd planurile rămase neschimbate de-a lungul întregii perioade care merge din secolul II î.e.n., pînă în secolul V. e.n. Această tenace persistență a planimetriei, în special în cazul edificiilor private, este documentată și la Histria, unde clădiri din epoca romano-bizantină (sec. V—VI e.n.) păstrează aproape neschimbat planul de tip greco-hellenistic.

La Cos e vorba de un tip special de case care erau în același timp și locuințe și magazine; fațada era ocupată de o serie de prăvălii, iar intrarea în locuință se făcea printr-o stradă laterală.

2. Piața publică (*agorà*), cu o suprafață de circa 150 × 82 m², era lipită de zidul de incintă al orașului, care îi constituia un fel de fundal, și prezenta urmele evidente a mai multor perioade de construcție. Deosebit de importante sînt bolțile în leagăn din epoca romană (sec. III e.n.), împodobite cu stucaturi în relief și picturi.

Însfîrșit, săpăturile din zona vestică a orașului antic au arătat și ele complexa istorie edilitară a acestuia; s-au descoperit și identificat diverse edificii printre care termele din nord, stadionul, porticul (*xystos*) gimnaziului din vest, termele din vest și unele bazilici proto-creștine, una din cele două străzi principale ale orașului (*cardo*) pietruită, un portic construit din tuf vulcanic, cealaltă stradă principală (*decumanus*), mărginită de porticuri pe toată lungimea ei, instalațiile igienice ale termelor (*forica*), precum și numeroase *insulae* de locuințe.

Din acest complex extrem de important de monumente, cele mai interesante pentru istoria arhitecturii antice sînt porticul (*xystos*), gimnaziului vestic — care era probabil unul dintre cele mai mari gimnazii din Cos — și instalațiile igienice ale termelor.

Porticul gimnaziului, construcție somptuoasă cu 81 de coloane dorice de marmură albă, reunește și rezumă în formele sale caracterele arhitecturii din Cos, în prima jumătate a secolului II î.e.n.

El se aseamănă atît cu piața publică (*agoră*) cît și cu porticul care închide pe trei laturi terasa superioară a Asklepieionului și cu sanctuarul portului, prin grandiozitatea planului, prin folosirea alternantă de materiale din diferite culori, prin aspectul luxos care pune monumentele micului oraș în întrecere cu cele din Grecia și din capitalele noilor regate ale orientului elenistic.

Acest portic oferă elemente suficiente pentru a studia ritmul său modular care corespunde perfect regulilor vitruviene pentru edificiile civile de ordin doric (*De arch.*, V, 93) (vezi fig. 1 care reprezintă porticul reconstituit).

Influenței mediului cultural ionic i se datorează elementele care îmbogățesc și înviorează această arhitectură dorică: cornișa cu denticuli, capitelul avînd echinul cu ove, coloanele cu caneluri și baghete în partea superioară, profilele elegante care împodobesc *taenia* și *capitulum triglyphi*.

Către altă epocă și cu totul la alte soluții arhitecturale ne duc instalațiile igienice ale termelor (*forica*), construcție solidă din cărămizi, înălțată separat, în însăși aria termelor. Acest edificiu început în secolul III e.n., dar refăcut în epoca posteroară, cu tot caracterul său exclusiv practic și igienic, a avut un aspect monumental, obișnuit de altfel și în alte părți ale lumii romane. Pentru a pune în valoare structura sa neobișnuită, s-a executat o foarte îngrijită reconstituire a lui, bazată pe un studiu atent al resturilor arhitectonice rămase (vezi fig. 2).

E vorba de o frumoasă curte de 7×7 m, cu o podea decorată cu plăci alternative de marmură și de mozaic cu desene geometrice; pe o latură a ei se înălța o fațadă monumentală, împodobită cu două serii suprapuse de cîte trei nișe enorme, cele de jos avînd în fața lor cîte un bazin, iar pe celelalte trei laturi se desfășura un portic format din cinci coloane ionice pulvinate, unite prin mici arcuri. Porticurile erau acoperite cu bolți încrucișate care erau tencuite. Fațada porticului, spre curte, era ornată cu mari arcuri oarbe, din cărămidă (la origine decorate cu mozaicuri), prevestind unul din motivele preferate ale artei preromane și romane; este evidentă importanța unei asemenea descoperiri pentru cunoașterea problemei complexe și, în parte încă nerezolvată, a eredității de forme pe care arhitectura clasică a transmis-o celei medievale și moderne.

În apropierea termelor a fost descoperită o lungă porțiune din *decumanus* datînd din secolul III e.n., una din acele grandioase străzi cu porticuri, construite în epoca imperială mai ales în orașele Asiei Mici, ale Africii și ale provinciilor orientale.

La nord de *decumanus* a fost dezvelit un număr de *insulae* cu locuințe care permit să se reconstituie ca plan și ca dispoziție generală părțile esențiale ale unui tip de casă mult mai vechi (secolul IV î.e.n.), cunoscut din Grecia (de la Olint), din Asia Mică și din insule: e vorba anume de un tip de casă cu peristil central și cu portic în general pe o singură latură, cea nordică, și cu intrarea pe aceeași latură de nord. Clădirea, cunoscută sub numele de „Casa mozaicului Europei”, ne oferă unul dintre cele mai clare exemple de arhitectură privată în epoca imperială: ea era bogat ornamentată cu picturi, mozaicuri și sculpturi în marmură, reprezentînd fie portrete, fie statui și grupuri de divinități. Portretele sînt din epoca traianee și hadrianeae, iar cea mai mare parte a imaginilor de divinități aparțin unui atelier din a doua jumătate a secolului II e.n., care reelaborează tipuri și motive după diverse și îndepărtate creații ale artei clasice.

Caracteristica acestor case este un contrast net între sărăcăciosul și modestul sistem constructiv și variata decorație în picturi și mozaicuri. Bogata producție de mozaicuri din insulă se poate urmări fără întrerupere din primul secol al imperiului până în perioada bizantină. În această categorie a artei decorative din Cos sînt evidente influențele unui important centru




Fig. 1. — Cos. Porticul gimnaziului vestic. Reconstituire grafică.

de creație, în primul rînd Antiochia. Această înflorire a continuat în epoca paleocreștină, căreia îi aparțin numeroase bazine, în general cu baptisteriul cu plan rectangular, și cu cupolă.

Cercetarea sistematică a bazilicilor protocreștine a demonstrat că între secolul V și VI (adică în perioada dintre cele două ultime cutremure, cel din 469 și cel din 534), viața creștină

a fost deosebit de intensă în insula care apare presărată de la un capăt la celălalt cu resturi ale monumentelor religioase, adesea destul de importante.

Atunci au fost transformate în biserici termele din vest și poate și acelea centrale, atunci au fost construite o serie de bazilici noi, mai aproape sau mai departe de oraș, ca de pildă aceea




Fig. 2. — Cos. Forica, lângă terme.

din port, sau alta dedicată sfântului Pavel, ori cea din localitatea *Kapamà*, interesantă pentru marea importanță acordată complexului baptisterial.

G. BORDENACHE

SĂPĂTURILE DE LA GELA ȘI DIN TERITORIUL SĂU

Bogata activitate arheologică ce se desfășoară în Sicilia s-a manifestat între altele și prin redeschiderea săpăturilor de la Gela, după mai bine de patruzeci de ani de întrerupere.

Gela, întemeiată la începutul secolului VII î.e.n. de rhodio-cretanli conduși de către Entimos și Antiphemos, în sudul insulei, la gurile râului cu același nume, a avut o istorie agitată, consemnată de izvoarele antice și în special de către Diodor din Sicilia.

O serie de evenimente marcând începutul sau sfârșitul unor faze foarte distincte în dezvoltarea cetății au fost confirmate în chip surprinzător de clar, de cercetările arheologice din ultimii ani. Din acest punct de vedere, săpăturile de la Gela sînt un exemplu prețios al felului în care rezultatele arheologice pot ajuta la reconstituirea exactă a vieții și istoriei unui oraș antic.

Multă vreme vechea așezare nu fusese cercetată sistematic, ci numai răscolită de săpătorii clandestini; abia în 1900 P. Orsi a început aici săpături regulate, pe colina Molino a Vento, aflată la extremitatea estică a mării coline a Gelei (vezi fig. 1), descoperind temelile unui templu arhaic (*Athenaion*), acelea ale unui templu doric și stabilind că aici fusese acropola orașului arhaic. Tot P. Orsi a cercetat atunci parte din necropola corespunzînd aceleiași perioade, necropolă ce se întindea pe extremitatea opusă, la vest de Vallo Pasqualello. Și teritoriul din jur — care, așa cum vom vedea, prezintă probleme extrem de interesante — a intrat în preocupările sale, așa încît a făcut investigații în zona de lângă Manfria, la Sette Farinae, în necropola de la Monte Disueri, a săpat la Monte Bubbonia și a făcut o recunoaștere la Butera.

Cînd în 1905 P. Orsi își încheia campania de săpături, el reușise să stabilească unele date topografice, arătînd că Molino a Vento constituia acropola orașului arhaic, că nucleul de locuire al cetății din epoca arhaică și clasică trebuie căutat în interiorul fortificațiilor ridicate în secolul XIII de către Frederic II, că spre vest, dincolo de Vallo Pasqualello, pînă la extremitatea occidentală a colinei, către Capo Soprano și Piano Notaro de astăzi, se întindea o imensă necropolă din secolele VII—V î.e.n., peste care, în a doua jumătate a secolului IV î.e.n., se instalaseră locuințele civile; de importanța acestor locuințe, P. Orsi nu și-a dat însă seama, crezînd că e vorba numai de niște biete case sărăcăcioase, reflex al stării unui oraș ce suferise o mare catastrofă în urma bătăliei din anul 405 î.e.n., cînd trupele cartagineze îl asediaseră și îl distruseră.

Timp îndelungat mai apoi, colonia greacă de la gurile fluviului Gela a așteptat în zadar ca problemele sale să revină în atenția arheologilor și să determine o nouă cercetare sistematică și de durată. De-a lungul anilor au apărut numai cîteva note privind în special săpăturile întîmplătoare și unele observații asupra civilizației locale.

În 1948 însă, a fost dezgropat un zid făcînd parte din puternica fortificație ce avea să iasă la lumină în curînd la Capo Soprano, iar din 1951, săpăturile au luat o dezvoltare și mai amplă, fiind sprijinite de *Soprintendenza alle Antichità di Agrigento e Caltanissetta*. Ele au reușit să clarifice unele probleme rămase obscure în vremea primelor cercetări, să infirme parte din ipotezele emise atunci și să lumineze în chip cu totul neașteptat unele aspecte ale istoriei orașului. Rezultatele și concluziile recente au fost făcute cunoscute printr-un mare număr de studii și articole, răspîndite în numeroase publicații, dintre care nu ne-au fost la îndemînă decît un număr restrîns.

Cum săpăturile efectuate reflectă în chip pregnant succesiunea diferitelor faze și momente din viața orașului și a teritoriului înconjurător, s-a ajuns astăzi la o vedere de ansamblu istorico-arheologică, valoroasă atît prin ea însăși, cît și prin exemplul pe care îl oferă, de combinare

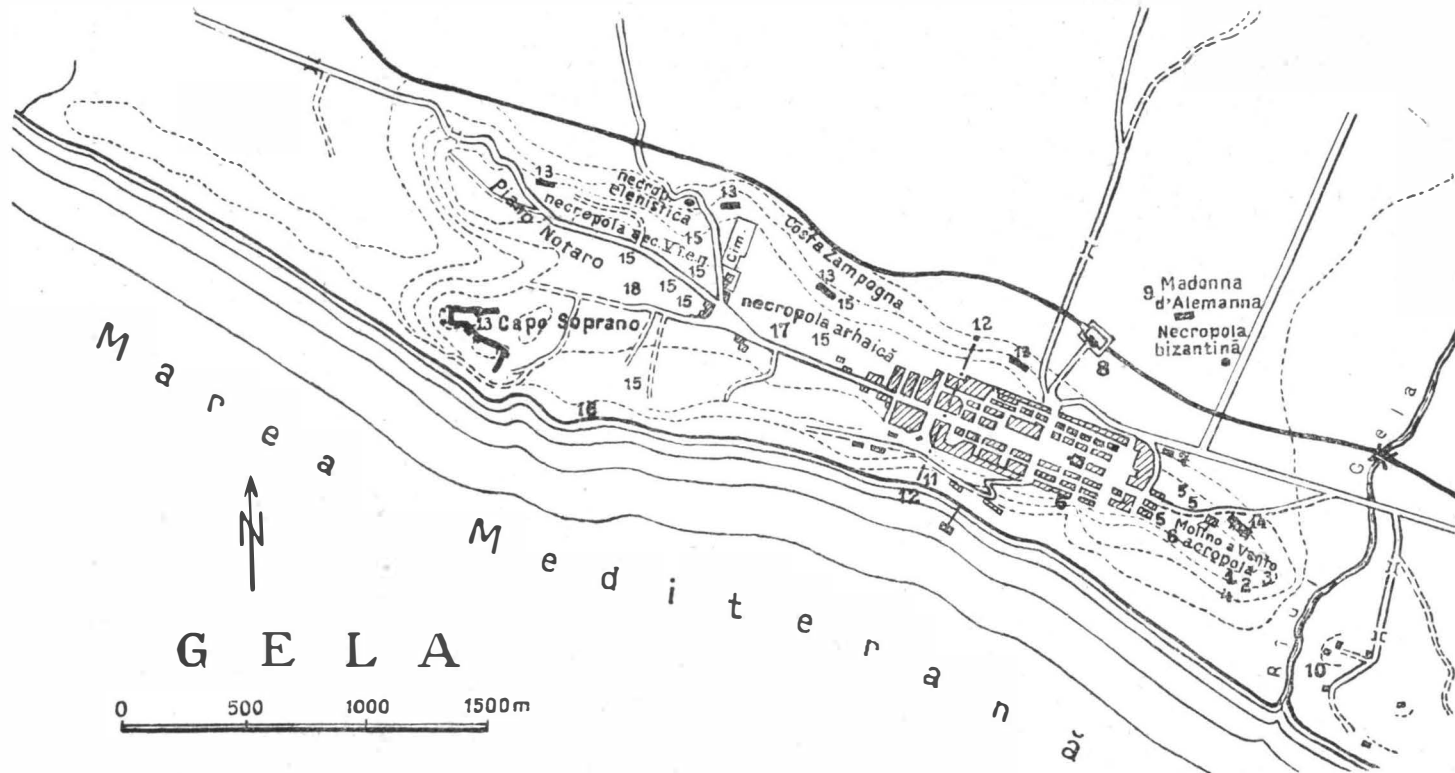


Fig. 1. — Planul schematic al colinei Gela.

1. Athenaion; 2. depozitul sacru al Athenaionului; 3. templu doric sec. V î.e.n.; 4. loc de cult cu ceramică din sec. V î.e.n.; 5. descoperiri de caracter sacru, epoca arhaică — sec. IV î.e.n.; 6. puțuri și cisterne cu materiale variate, epoca arhaică — sec. IV î.e.n.; 7. Carrubazza: sanctuar *extra-muros*, închinat probabil Demetrei; 8. sanctuar *extra-muros*, închinat Demetrei; 9. Madonna d'Alemanna: depozitul unui sanctuar închinat Demetrei; 10. Colina Bitalemi: sanctuar timpeneș;

11. cuptor ceramic arhaic; 12. limita occidentală a orașului până la 405 î.e.n.; 13. zidul de fortificație din epoca lui Timoleon; 14. cartierul civil de est, din vremea lui Timoleon; 15. locuințe private din cartierul de vest din epoca lui Timoleon; 16. vilă elenistică; 17. depozit de amfore elenistice; 18. stabilimentul de băi publice din vremea lui Timoleon. Părțile hașurate reprezintă orașul modern.

permanentă a rezultatelor de pe teren cu informațiile literare, și de interpretare a unora prin celelalte.

Cercetările vechi mai puțin, cele noi mai mult, au arătat că, înainte de venirea grecilor aici, atît Molino a Vento, cît și toată colina și împrejurimile Gelei erau locuite de vechea populație siculă, ale cărei colibe, vase, simboluri sacre (ex. coarnele de consecrație) au apărut imediat sub stratul corespunzător fazei grecești. Faptul acesta pune o problemă de ordin istoric, legată de fundarea orașului : la Gela, pe colina veșnic învadată de nisipuri, între perioada I siculă și primele urme de viață greacă nu s-a interpus nici un strat de nisip, așa cum ne-am fi așteptat dacă intervalul cuprins între aceste două momente ar fi fost mai mare, ceea ce înseamnă că ele s-au succedat la un răstimp scurt. Unele descoperiri — foarte rare însă — făcute în necropola arhaică a orașului și în depozitul sacru al Atenaionului de pe Molino a Vento, fac să se presupună că la sfîrșitul secolului VIII î.e.n. exista deja aici un emporion ; puținătatea descoperirilor pledează mai degrabă pentru o fază de precolonizare, decît pentru urcarea datei întemeierii orașului, care altfel e fixată la 688 î.e.n.

În general, materialul primei perioade e caracterizat mai ales de produsele protocorinthice, cele rodhio-cretane fiind mai slab reprezentate.

Pentru epoca de la întemeiere pînă la 405 î.e.n., P. Orsi stabilise topografia orașului, fără a descoperi însă ceva din urmele vechii fortificații. În zona sacră de pe Molino a Vento el găsisese un sanctuar (Athenaion) (fig. 1/1) și urmele unui templu doric din secolul V (fig. 1/3). Săpăturile din 1951 au scos la lumină și depozitul sacru al celui dintîi (fig. 1/2), constituit din două tranșee săpate în stîncă, pline cu material arhaic — vase, statuete, ornamente arhitectonice — care dovedesc că sanctuarul a funcționat din secolul VII pînă la mijlocul secolului VI î.e.n.

Ulterior au fost identificate și alte zone cu caracter sacru, urme de sanctuare, depozite ale acestora, puțuri și cisterne conținînd materiale variate (fig. 1/4, 5, 6). Dintre descoperirile de ordin decorativ-arhitectonic, demnă de semnalat este o antifixă pictată ce se datează la sfîrșitul secolului VI î.e.n., reprezentînd un silen beat, cu un burduf în spate și ținînd în mînă un rython. Această antifixă este unul din primele două exemplare de pictură arhaică din Sicilia : ea aparține probabil decorației unui *thesauros*, legat, la rîndul său, de un sanctuar ce se poate atribui, cu mare probabilitate, Herei. Extrem de interesantă este de asemenea descoperirea unei serii de antifixe în relief, avînd forma unor capete de sileni. Lucrate din teracotă, păstrînd încă urme de culoare, ele aparțineau tot decorației unui *thesauros* sau *naiskos* din prima jumătate a secolului V î.e.n. Cu o înfățișare tipică și o expresie foarte reușită ce îmbină trăsătura bestială a acestor personaje cu un aer de liniște și seninătate totuși, pe care li-l conferă arta clasică, aceste creații ale unor ateliere locale constituie exemplare prețioase ale artei plastice dezvoltate în colonie.

Două sanctuare *extra-muros* au fost identificate la picioarele colinei Molino a Vento : unul la Carrubazza, închinat probabil Demetrei (fig. 1/7) și un altul consacrat sigur acestei divinități (fig. 1/8), ambele datînd din epoca arhaică și conținînd să existe — cu o întrerupere provocată de catastrofa din 405 — pînă la sfîrșitul secolului IV î.e.n. Edificiul de la Carrubazza a dat și el un exemplar de antifixă silenică pictată care, împreună cu aceea amintită mai înainte, reprezintă singurele mărturii ale celei mai vechi picturi arhaice apărută pînă acum în Sicilia. Cel de-al doilea sanctuar prezintă particularitatea de a avea îngropate sub temelii sale un număr de 40 așa-numite „greutăți de țesut” și o serie de mici obiecte (mai ales ceramice), avînd un rol de consacrare, în legătură cu fundarea edificiului. Asemenea θυσιαὶ au mai fost descoperite la Gela, Siracusa, Leontinoi, Vassallaggi, ele constituind elemente ale unui ritual larg documentat astăzi, a cărui prezență o întîlnim și la Histria, prin îngroparea a nouă amfore noi sub podeaua templului din secolul V î.e.n.

Alte locașuri a căror funcțiune se lega de cultul divinităților au mai fost identificate apoi pe colina Madonna d'Alemanna (depozitul unui sanctuar închinat Demetrei) (fig. 1/9), pe colina Bitalemi (Betlen) în afara orașului (un sanctuar cîmpenesc, de care se mai ocupase și P. Orsi) (fig. 1/10), precum și sub fundațiile unei vile hellenistice din zona Capo Soprano; toate acestea au dus la concluzia că în epoca arhaică nu numai Molino a Vento constituia aria sacră a orașului, ci și alte puncte.

Capitole lungi din raportul asupra săpăturilor de la Gela sînt închinete marelui necropole arhaice și clasice care a durat din secolul VII pînă către sfîrșitul secolului V, întinzîndu-se spre vestul orașului, dincolo de valea numită Pasqualello (fig. 1). Din aceste capitole — foarte interesante prin publicarea a numeroase materiale datate — nu putem aminti decît pe scurt, cîteva lucruri mai generale. Formele de înmormîntare variază, ca și ritul care prezintă atît cazuri de incinerare (cele mai numeroase), cît și de inhumare. În mormîntările se prezintă sub formă de: 1) *enchytrismoi* în recipiente de tip variat (amfore mari cu toarte, pithoi, stamnoi); 2) arii de *ustrinum*; 3) morminte „a cappuccina”; 4) sarcofagii monolitice; 5) sarcofagii de lut ars.

Prima și a patra categorie aparțin fazei celei mai vechi — secolul VII și prima jumătate a secolului VI î.e.n. —; cea de a treia categorie, celei de a doua jumătăți a secolului VI, pînă la sfîrșitul lui. Materialul e reprezentat mai ales de vase corintice importate sau imitate (produse ale atelierelor locale) și ceramică greacă orientală, în special rhodiană.

Mormintele de la sfîrșitul secolului VI și cele din secolul V au un inventar în care abundă frumoase exemplare de *lekythoi* și de amfore cu figuri negre și roșii.

Pentru zona de locuire propriu-zisă, anterioară anului 405, î.e.n., orașul modern împiedică cercetări sistematice, neputîndu-se face decît săpături de salvare sau decoperiri întîmplătoare, dintre care, interesantă pentru atestarea unei producții locale încă de la sfîrșitul secolului VII î.e.n. este apariția unui cuptor ceramic arhaic, avînd răspîndită în jurul său o mare cantitate de fragmente ceramice cu decorație geometrică (fig. 1/11).

În anul 405 î.e.n., orașul care cunoscuse o viață și o activitate înfloritoare întîmpină cel mai tragic eveniment din cele cîte a trăit pînă la dispariția sa definitivă. În urma luptei cu cartaginezii, Gela e înfrîntă și distrusă, iar populația părăsește complet cetatea refugiîndu-se în așezările din teritoriu.

După această distrugere, orașul pustit a rămas nelocuit — lucru demonstrat clar de cercetările arheologice — pînă în 383 î.e.n., cînd o mică parte din populație se reîntoarce și ocupă vechea așezare arhaică. Nici o urmă monumentală nu marchează însă această scurtă perioadă de locuire.

Abia între anul 339—338, în vremea lui Timoleon, Gela renaște la o nouă viață, iar acesta apare drept un nou *οικιστής* al cetății (Diod, XVI 90,1).

Refugiații se întorc, coloniștii noi vin din Ceos, se înalță o puternică fortificație ce înconjoară toată colina Gelei, cuprinzînd și extremitatea vestică, aceea de la Capo Soprano și Piano Notaro, locuințele se întind acum și dincolo de Vollo Pasqualello, deasupra vechei și uitatei necropole din secolele VII—V.

Chiar aria sacră de pe Molino a Vento devine cartier de locuințe, în care scop terenul e resistemizat prin terase (fig. 1/14).

Primele cercetări ale lui P. Orsi nu descoperiseră noul oraș, cea de a doua Gelă; puținele urme pe care le scosese la iveală îl făcuseră să afirme că în toată această perioadă, Gela rămăsese o biată așezare, fără nici o importanță. Iată însă că săpăturile începute în 1951 au dezgropat noul oraș precum și puternica lui fortificație. Un fragment de zid descoperit în 1948 a semnalat pentru prima oară existența unei incinte care a fost ulterior dezvelită, în ciuda unor mari dificultăți — stratul de nisip, gros uneori de 10 m, constituind o piedică foarte greu de înlăturat. A ieșit astfel la lumină zidul construit în vremea lui Timoleon (fig. 1/13), din care

unele porțiuni se mai păstrau pe o înălțime de 8 m pe latura meridională, în timp ce, pe cea de nord, fusese aproape complet distrus în evul mediu, când Frederic II ridicase aici un castrum, Terranova.

Zidul acesta, alcătuit din două paramente, construite din blocuri de piatră, între care se afla un emplecton din cărămizi crude, avea o grosime de 2,70 m și sfințea sus cu un coronament tot din cărămizi narse. Înspre Capo Soprano, din latura sudică a perimetrului incintei, se desprindea, înaintând spre sud, un adevărat *προτειχισμα*, constituit de o linie de zid din care ieșeau o serie de pînți, construit tot din blocuri de piatră. Marea diferență de nivel dintre baza fortificației și aceea a ceea ce poate fi considerat un *proteichisma*, arată că acesta din urmă fusese construit ulterior. Zidul, care trebuia să se adapteze înclinării est-vest a terenului, era astfel alcătuit, încît fețele sale se prezentau în trepte. Coronamentul de cărămizi, care arată clar trei nivele, a suscitat discuții privind datarea zidului și legarea lui de anume evenimente din istoria orașului. Astăzi s-a ajuns la concluzia definitivă că partea de jos, aceea construită din blocuri de piatră, primul nivel de cărămizi crude și prima stradă de circumvalațiune, aparțin epocii lui Timoleon. O particularitate interesantă și în același timp extrem de binevenită prin posibilitatea de datare pe care o oferă, o prezintă apariția de-a lungul laturii sudice a fortificației, la baza zidului, a numeroase depozite votive formate din pixide, kyllixuri și mici opaițe — tipice pentru a doua jumătate a secolului IV î.e.n.; vasele conțineau fiecare câte o monedă de argint din Gela, din Siracusa ori din Leontinoi, toate datîndu-se însă în epoca lui Timoleon. Semnificația acestor depozite era aceea a consacării incintei.

În zona de la Capo Soprano se ridică acum un cartier nou (fig. 1/15) cu străzi drepte, perpendiculare, ce-l împărțeau în zone, conform cunoscutului sistem al arhitectului Hippodamos din Millet. Resturile unei bogate vile hellenistice de la sfîrșitul secolului IV (fig. 1/16), dovedind bună stare și rafinament în toate amănuntele sale, sînt o mărturie a acestei perioade de prosperitate. Activitatea economică ce pulsa în acest moment e dovedită între altele și de descoperirea unei *cella vinaria* (fig. 1/17) cu 29 amfore hellenistice purtînd stampile imprimate sau inscripții cu vopsea roșie, pe gît ori pe toate, și care sînt cu totul asemănătoare altor amfore apărute în pivnița vilei pomenite mai sus.

De aceeași activitate constructivă vorbește și complexul de băi publice (fig. 1/18), tot de la sfîrșitul secolului IV î.e.n., ce constituie un exemplar unic pînă acum în Sicilia, prin sistemul micilor căzi cu scaune (*πύελοι*) dispuse în jurul piscinelor rectangulare și rotunde (fig. 2); din același complex a apărut și camera de încălzire (*πυρίον*).

Paralel cu cartierul din vest se dezvoltă și cel răsăritean, după același plan, vechea acropolă de pe Molino a Vento transformîndu-se în zonă de locuință. Mai puțin cunoscută pentru această vreme este situația din fostul nucleu al orașului, unde distrugerile ulterioare din evul mediu au făcut de nerecunoscut vechea înfățișare. Ceea ce s-a descoperit pînă acum aici, sînt mai ales o serie de puțuri și de cisterne tencuite care relevă o permanentă grijă pentru aprovizionarea cu apă a orașului.

Perioada de pace și prosperitate nu a durat decît douăzeci de ani, dar în acest răstimp orașul a renăscut, s-a extins și s-a întărit; la adăpostul zidurilor se desfășura o intensă activitate economică și constructivă, se scurgea o viață efervescentă iar cerințele noi stimulau priceperea și rafinamentul meșterilor și artiștilor locali.

O bruscă schimbare intervine însă o dată cu evenimentele legate de activitatea lui Agathocles, tiranul Siracusei, la a cărui politică, Gela, aliată cu orașul Akragas și, de data aceasta, chiar cu cartaginezii, se opune. Ca urmare, cetatea avea să fie, începînd din anul 317, când este cucerită prima oară de Agathocles, în continuă stare de alarmă. După o scurtă eliberare, orașul este ocupat din nou în 311, și folosit ca centru de rezistență împotriva cartaginezilor. Aceste evenimente explică și se oglindesc în transformările orașului: fortificația este întărită cu acei

proteichisma; o serie de turnuri se adaugă zidului de incintă; unele porți sînt complet astupate, altele strîmțate numai; peste vechiul coronament de cărămizi, corespunzînd primei faze de construire a zidului, se înalță acum un altul, cu o nouă stradă de circumvalațiune apărută de creneluri rectangulare. Tulburarea pe care o crează Agathocles se manifestă pe plan urbanistic prin abandonarea cartierului de răsărit — pe care se pare că acesta îl distrusese în parte — și prin




Fig. 2. — Băile publice: sistemul de căzi cu scaune.

aglomerarea celui din vest, unde zidurile puternice ale fortificației ofereau o mai mare siguranță în aceste vremuri de continuu lupte.

Acestei perioade îi corespunde sărăcicioasa necropolă elenistică de la Costa Zampogna (fig. 1), cu morminte al căror inventar, compus mai ales din vase mici, în special balsamarii piriforme, nu a dat pînă acum ca obiecte mai interesante decît patru statuete feminine din lut, unele cu urme de policromie, apărute toate patru în același mormînt. Necropola nu a fost săpată deocamdată decît parțial, dar toate înmormîntările au prezentat aceeași caracteristică și același aspect sărăcicios; ele se datează cu precizie între 311—280 î.e.n.

Știrea conform căreia Agathocles ar fi omorît 4 000 de locuitori ai Gelei și i-ar fi înmormîntat în gropi comune (Diod., XIX 107 și urm.), pare să-și găsească și ea verifierea în descoperirea, chiar în această necropolă, a unei gropi în care un mare număr de schelțe, așezate în straturi, nu aveau alt inventar decît un singur unguentariu piriform.

Pînă în momentul distrugerii ei definitive de către Mamertini și de către Phintias, tiranul orașului Akragas, Gela a continuat să trăiască o viață agitată. În ultimii ei ani de existență încă un efort de apărare se mai face simțit printr-o nouă întărire a zidului la Capo

Soprano, unde peste cel de-al doilea nivel de cărămizi crude, înălțat în vremea lui Agathocles, s-a mai ridicat unul, astupând ultima stradă de circumvalațiune și crenelurile.

În 282 î.e.n. Gela este distrusă pentru totdeauna : Phintias dărâmă zidurile și mută populația în interior. Urme puternice de incendiu și de distrugerii violente caracterizează sfârșitul acestei ultime faze.

Monedele și ceramica se opresc aici ; colina Gelei este definitiv abandonată și numai unele fragmente de vase din epoca imperială mai dovedesc urme sporadice de locuire, care nu a mai luat însă forme organizate. În secolul VII e.n., la picioarele colinei se instalează o necropolă bizantină (fig. 1) cu morminte alcătuite din blocuri de piatră, în care cadavrele, așezate direct pe pământ, erau însoțite uneori de un inventar sărac, compus din vase mici, simple sau cu caneluri ori striuri, purtând urme de făcuială alburie.

Un nou Timoleon nu a mai apărut și orașul mort a rămas astfel pînă în 1233, cînd după aproape două milenii de la fondarea sa, Frederic II Hohenstaufen construiește aici castrul Terranova, la a cărui zidire folosește materialul vechii fortificații și al monumentelor grecești care sînt astfel distruse în parte. Direcția noilor ziduri corespunde în mare măsură cu aceea a incintei din secolul IV î.e.n. și castrul Terranova va constitui nucleul viitorului oraș modern, Gela.

Dacă antica *polis* renaște azi la viață prin cercetările arheologice care conturează din ce în ce mai precis istoria sa, nu mai puțin interesant și viu est tabloul pe care-l prezintă situația din teritoriul ce înconjoară Gela și care constituia altădată zona sa de activitate și de influență.

În 1951, concomitent cu săpăturile din oraș, s-a inițiat și un plan amănunțit de cercetări în teritoriul din jur, cuprins în actuala provincie Caltanissetta, pentru a se studia penetrația rodho-cretană în interior, în stnul populației locale. P. Orsi făcuse unele investigații, dar abia acum se poate avea o vedere de ansamblu și se poate înțelege treptatul proces de hellenizare al teritoriului gelez.

Vechile așezări indigene de la Manfria, Monte Desusino — așezate pe ruta Gela — Agrigento — punctul de pe Monte Millingiana, colina Butera și altele prezintă același interesant fenomen al treptatei lor transformări în adevărate polisuri, cu fortificații puternice (la Monte Desusino ele se întind pe o lungime de 5 km), cu edificii sacre, cu material ceramic, obiecte și construcții care vădesc mai întîi contaminarea lor de către elementul grec, uneori chiar din a doua jumătate a secolului VII î.e.n., și impunerea acestuia din urmă pînă la completa adaptare a formelor de viață grecești de către vechea populație siculă. Semnificativ din acest punct de vedere este situația dintr-o necropolă de la Butera, databilă între mijlocul secolului VII și sfârșitul secolului VI î.e.n. ; în stratul de locuire indigen, peste care ea se suprapune, și care aparține secolului VIII î.e.n., nici un vas grec nu apare, dar în necropolă, un mare mormînt a dat la iveală, alături de 43 vase produse la Gela sau poate la Butera, și doi *skyphoi* protocorintici de la mijlocul secolului VII, care constituiesc astfel primele dovezi sigure ale înfiripării relațiilor dintre coastă și interior. Treptat, în necropolă apar apoi numai riturile specifice grecești și întreaga așezare, la fel ca și celelalte, pomenite mai sus, va trăi pînă la sfârșitul secolului IV î.e.n. o viață cu forme tipice grecești.

Din necesitatea de a-și crea poziții întărite în punctele ce dominau marile rute ce-i legau cu interiorul sau cu alte orașe de coastă, coloniștii din Gela au avansat în teritoriu elemente ce au dus la grezizarea aproape completă a anumitor centre sau așezări, pe care le-au transformat apoi în puncte de legătură sau de sprijin pentru activitatea lor economică din interior, sau pentru nevoile de apărare.

Deja la sfârșitul secolului VII — începutul secolului VI î.e.n., toată fășia de teren de la sud de câmpia Gelei, lată de peste 20 km, ajunsese să constituie teritoriul coloniei grecești și fortificații puternice asigurau legăturile țărmlui cu vestul, cu nord-vestul și cu nordul.

Același tablou istoric îl oferă descoperirile de pe Monte Lavanca Nera, Monte Bubbonia, Monte S. Mauro di Caltagirone, Monte Saraceno di Ravanusa. Transformarea treptată în centre de viață grecești, fortificarea, prosperitatea și decadența lor, stau strâns legate de istoria Gelei și în general, a lumii grecești din vest.

În politica ei de expansiune spre interior, fiecare cetate își crea avantposturi ale puterii sale militare și economice, aliate la caz de nevoie. Uneori însă aceste avantposturi deveneau — printr-o aparent ciudată întorsătură — dușmane ale cetății principale, aliindu-se cu o alta, alături de care propriile lor interese își găseau o mai bună și mai grabnică împlinire.

Mai spre nord încă, așezările de la Granmichele, Monte Navone, Gibil-Gabib, Monte Sabucina, Cozzo Matrice, marele centru de la Vassallaggi, din apropierea Caltanissette, apoi Monte Rafe, Monte Pollizzello ilustrează același proces, documentat arheologic și întărit de știrile literare. După transformarea lor în adevărate mici polisuri grecești, atunci când condițiile istorice se vor schimba, ele vor trece la regimul mării proprietăți agrare. Sicilia epocilor romane va ajunge un centru al mării proprietăți rurale; arheologii au reușit deja, cu ajutorul stampilelor de pe olane, să stabilească întinderea marelui latifundium al Philosphianei și al așa numitei *plaga Calvisiana*.

Claritatea cu care săpăturile de la Gela și din împrejurimi au precizat unele aspecte din istoria orașului și a teritoriului său, este un exemplu fericit de rezultatele pe care cercetările arheologice le pot avea și de aportul pe care ele îl pot aduce istoriei generale a lumii vechi. De asemenea, din felul în care sînt prezentate săpăturile și în care sînt discutate problemele ridicate de ele, apare vădit că ceea ce uneori pare ciudat, sau chiar inexplicabil arheologului care s-ar rezuma la simpla observație de teren, apare într-o cu totul altă lumină și se limpezește, atunci când acesta se ajută de cunoștințe filologice, face apel la texte, caută să lege descoperirile făcute de cunoștințele sale asupra istoriei, artei, religiei, și vieții antice în general. În chipul acesta își poate explica sieși, cît și altora istoria lumii vechi, așa cum se reflectă ea în impresionatele, uneori dramaticele, dar totdeauna pline de un misterios farmec, urme ale trecutului.

VICTORIA EFTIMIE

BIBLIOGRAFIE

- P. Orlandini, *Vasi fliacici trovati nel territorio di Gela*, în *Boll. d'Arte*, XXXV II I, iI, 1953, p. 155—158.
- *Due nuove lekythoi del pittore di Bowdoin e una lekythos bianca di stile severo rinvenute a Gela*, *ibidem*, XXXIX, I, 1954, p.76—79.
- D. Adameșteanu, *Grondaie a testa leonina nel territorio di Butera*, *ibidem*, XXXIX, III, 1954, p. 259—261.
- *Vaso figurato paleocristiano dal retroterra di Gela*, *ibidem*, XLI, II, 1956, p. 158—161.
- *Osservazioni sulla battaglia di Gela del 405 a. C. alla luce delle nuove scoperte archeologiche*, în *Κώκκαλος*, II, 1956, p. 142—157.
- P. Orlandini, *Storia e topografia di Gela dal 405 al 282 a.C. alla luce delle nuove scoperte archeologiche*, *ibidem*, II, 2, 1956, p. 158—176.
- D. Adameșteanu și P. Orlandini, *Gela*, în *Notizie scavi* X, 1956, p. 203—401.
- D. Adameșteanu, *Nouvelles fouilles à Gela et dans l'arrière-pays*, în *RA*, XLIX, 1, 1957, p. 20—46; 2, p. 147—180; 3, pl.

FRANÇOIS CHAMOIX, *L'aurige de Delphes* (*Fouilles de Delphes*, vol. IV, *Monuments figurés, sculpture*, fasc. 5, Paris, E. de Boccard, éditeur, 1955, 80 p., 8 fig., XXIII pl.)

Este firesc, chiar dacă ar părea absurd la prima vedere, ca pentru o capodoperă a artei antice, ieșită la lumină de mai multă vreme, să se simtă la un moment dat aceeași imperioasă nevoie a unei ediții cu caracter monografic ca și pentru o piesă inedită: căci în jurul unei opere de artă renăscută la viață se adună în scurtă vreme o asemenea număr de studii, de ipoteze, de teorii diverse și contradictorii, încât adesea, prea adesea chiar, se creează un încurcat labirint bibliografic în care cercetătorul, fie chiar și inițiat, în chip fatal, se pierde. Așa stau lucrurile și cu celebra operă Auriga din Delphi: descoperită în terenul răscolit al sanctuarului, în ziua de 28 aprilie 1896 — „jour faste dans les annales de la grande fouille de Delphes” — împreună cu câteva resturi din grupul căruia îi aparținea, ea nu a încetat de atunci să rețină atenția savanților, ba chiar să ocupe primul loc în cercetările unora dintre ei.

Și în cei șalzeeci de ani ai celei de a doua vieți a statuii, activitatea științifică în legătură cu complexele probleme pe care le pune a fost așa de intensă, încât autorul, după ce subliniază excepționala valoare a primei ediții — aceea a lui M. Homolle, *L'Aurige de Delphes* (*Mon. et Mémoires Piot*, 1897, p. 169—208) — se simte obligat să dea o

bibliografie generală, limitată la lucrările principale care au însemnat, într-un chip oarecare, un progres întru mai buna cunoaștere a excepționalei opere de artă. Este interesant de subliniat că această bibliografie „sumară” — din care au fost excluse, bineînțeles, toate tratatele generale de istorie a artei antice — ocupă nu mai puțin de cinci pagini (p. 9—14). În ea se pot distinge clar două etape, corespunzând gusturilor și curentelor a două epoci diferite: pînă în 1914, specialiștii s-au ocupat în special de inscripția dedicatorie; începînd din 1914 însă, orientarea cercetărilor s-a schimbat, fiind îndreptată de preferință către un comentariu tipologic și stilistic al statuii.

Autorul reexaminează metodic această capodoperă a stilului sever, discutînd pe larg și cu multe amănunte descriptive, pentru a demonstra și întări afirmația sa inițială că arheologia modernă, „plus vétilleuse que celle de naguère... veut des descriptions minutieuses et un grand luxe de mesures chiffrées”. Toate problemele pe care această operă statuează le ridică — poziția și forma grupului din care făcea parte, inscripția dedicatorie, tehnica turnării, stilul și școala căreia îi aparține — sînt discutate și rezolvate, bineînțeles, în limitele cunoștințelor noastre lacunare asupra artei antice. Problemele negative, pe care autorul le numește, cu o expresie bine găsită, „les pages sombres”, sînt discutate în apendici foarte utili din acest punct de vedere; în chipul acesta se eliberează definitiv terenul

de ipotezele complicate și arbitrare, dar totuși atrăgătoare și prin aceasta cu atât mai periculoase pentru cei ce nu au posibilitatea verificării directe a observațiilor făcute de alții.

E natural ca studiul lui Fr. Chamoux să înceapă cu examenul atent al tuturor fragmentelor apărute în norocoasa săpătură: statuia însăși, fragmentele de cai, de car și hățuri, un braț de copil, un bloc cu inscripție, făcând parte din soclu. După ce scoate în evidență caracterul omogen al tuturor resturilor, autorul încearcă să reconstituie forma originară a acestui *anáthema*: blocul conservat aparține părții superioare a bazei și purta pe față cea de a doua jumătate a unei epigrame metrice compusă din doi hexametri; așa dar era al doilea bloc al bazei.

Examinând fața superioară a bazei care păstra aproape intacte urmele a trei copite de cal, autorul reușește să stabilească cu siguranță poziția cvadrigei față de spectator și poziția cailor: cvadriga era văzută din față și dedesubt, pe bază, figura inscripția.

Schema reconstitutivă a grupului (fig. 2) este convingătoare și interesantă în același timp: caii mergeau în bustru, și nu simetric, ci în ritm contrar — fapt care nu a fost luat niciodată în considerație de acei ce au studiat grupul statuar, deși această poziție a cailor apare frecvent în pictura de pe vase, în reliefuri și în sculpturi.

Un mic palafrenier (din care s-a păstrat numai un braț delicat) stătea în picioare, lângă calul din dreapta: prezența sa era cerută de proporția bazei. Pe car stătea conducătorul — singur după cum pare cel mai verosimil — având capul împodobit cu o *taenia*; el conducea cvadriga, imediat după victorie.

Prezentarea grafică precisă a puținelor resturi ale carului și harnașamentului (fig. 5), deși nu permit o restaurare a grupului, e totuși utilă și suficientă pentru ca, prin comparație cu monumentele contemporane, să ne formăm o imagine a ceea ce va fi fost.

Și inscripția, supusă unui examen direct, permite autorului să facă observații importante: se știa de mult că primul vers din cele păstrate este săpat deasupra altuia mai vechi martelat cu grijă, totuși nu atât de bine încît să nu permită lectura și clara recunoaștere a formei literelor. Primul vers martelat, vorbea despre Polyzalos, tiranul Gelei; cel scris ulterior pomenea pur și simplu de Polyzalos, fără titlul de tiran al cetății siciliene, ci numai ca dedicant al frumosului *anáthema* pe care îl închina lui Apollo drept mulțumire pentru o victorie obținută în 478 sau mai degrabă în 474 î.e.n., prima formulare fiind: [Μνᾶμα πολὺ ζαλός με Γ]έλας ἀνέ[θ]ε[κε]ν] ἀ[ν]άσσει[ον], [υἱὸς Δεινομένεος τ]ὺν ἄεξ, εὐόνομα' Ἄπολλ[ον].

iar a doua: Νικάσας ἵπποισι πολὺζαλός μ' ἀνέθηκ[εν], κ.τ.λ.

Toate eforturile cercetătorilor de a rezolva greaua problemă a celor două inscripții suprapuse s-au polarizat în jurul puținelor date cunoscute de noi în privința familiei Deinomenizilor și a complicatelor și fluctuantele relații dintre Polyzalos și frații Gelon și Hieron, tiranii Siracuzei. Cele două inscripții s-ar fi succedat așa dar la scurt interval, în timpul vieții lui Polyzalos, între victoria câștigată la cursa cu carele, în anul 478 sau 474, și moartea sa, în anul 470. Fr. Chamoux observînd însă că între literele versului martelat și cele ale versului suprapus ulterior se observă o sensibilă diferență, afirmă că între cele două ediții ale inscripției votive s-a scurs un interval mai lung decît s-a crezut pînă acum.

Observația e justă, dar tentativa de a justifica acest interval cronologic mai lung îl îndeamnă să facă o ipoteză care, ca toate celelalte emise pînă acum, e atrăgătoare dar nu convingătoare: el afirmă că însuși orașul Gela, eliberîndu-se de tirania Deinomenizilor, într-un moment neprecizat, după 466 î.e.n., ar fi avut grijă să șteargă din inscripția

votivă de pe un mare *donarium* expus la Delphi, amintirea unui regim urât și a unor vremuri în care cetatea nu era liberă. Totuși, oricât de mare era repulsia vechilor cetăți grecești pentru tiranie, ni se pare illogic să admitem că Gela s-ar fi preocupat să facă să dispară la Delphi acel titlu de Γέλαι; în orice caz, ar fi un exemplu fără precedent în istoria inscripțiilor votive din secolul V î.e.n.

Trecând la studiul statuii, autorul examinează cu grijă tehnica de lucru, rezolvînd definitiv una dintre problemele esențiale ale artei grecești: turnarea marilor statui de bronz. Din acest punct de vedere Auriga din Delphi este o capodoperă a tehnicii respective: dimensiunile mari, excelența conservare, faptul de a fi lucrată din mai multe bucăți — ceea ce permite ușoara studiere a interiorului — fac din această statuie un document capital pentru cunoașterea tehnicii turnării în bronz prin metoda numită „à la cire perdue”, inventată, sau cel puțin răspîndită, conform tradiției literare, de către Rhoikos și Theodoros din Samos. Această tehnică ce fusese deja recunoscută de către M. Homolle, era un fapt general admis pînă în 1929, cînd Kluge (autorul lucrării *Die antiken Grossbronzen I—III*, 1927, carte fundamentală pentru studiul marilor bronzuri din epoca elenistică și romană), într-un lung articol asupra statuii ce ne preocupă, a emis o altă ipoteză, conform căreia aceasta ar fi fost lucrată printr-un procedeu cu totul diferit, anume prin turnarea cu ajutorul nisipului după un model de lemn, supraviețuire izolată a unei tehnici mai vechi, abandonată de majoritatea sculptorilor stilului sever. Teoria lui Kluge, autoritate recunoscută în problemele artei statuare în bronz, a fost repede acceptată, reușind să captiveze mare parte din erudiți — Hampe, Lippold, Selmann — și să se impună ca un fapt definitiv demonstrat, cu toate unele protestări izolate (Ch. Picard).

Această concluzie era deosebit de gravă, căci implica în chip necesar alte două: mai întîi era anulată teza totdeauna admisă a omogenității grupului (deoarece pînă și Kluge recunoștea că celelalte fragmente — picioarele și coada calului — erau turnate „à la cire perdue”); apoi, o dată admis că turnarea în bronz derivă dintr-un model în lemn, se impunea studierea bronzurilor arhaice grecești și în special a statuii Auriga, nu ca niște lucrări *modelate* întîi în lut și apoi turnate în tipare făcute după acestea, ci *tăiate* inițial în lemn, ceea ce e cu totul altceva.

Autorul, reluînd această problemă, dărmă în primul rînd teoria lui Kluge, bazată în special pe greșita afirmație că partea inferioară a statuii, începînd de la centură, ar fi fost turnată toată o dată, ca un clopot.

Fr. Chamoux are meritul de a fi demonstrat o dată pentru totdeauna că statuia a fost turnată din șapte bucăți: capul (din două părți), torsul, partea inferioară a corpului cu lungă *xystis*, cele două brațe, cele două picioare. Lipirea defectelor părți a fost realizată așa de perfect, încît era cu totul invizibilă la exterior, chiar și la examinarea cea mai atentă. Astfel, calota craniană, lipită separat — din nevoia tehnică de a se putea lucra ușor la orbite, în care globurile ochilor erau montate din interior — era unită cu restul capului în dreptul taeniei, dar faptul acesta este sensibil numai la pipăit pe partea interioară. De asemenea, invizibilă la exterior este și linia de lipire dintre cap și bust; numai picioarele erau montate mai puțin îngrijit (vezi pl. XX), deoarece punctul de lipire era complet ascuns de lungă *xystis* care cădea pînă la glezne.

Considerabila grosime a pereților de bronz ai statuii, care a ajutat pe Kluge să-și susțină teza, este un simplu expedient tehnic datorat faptului că statuia nu era destinată să rămîină în cella unui templu, ci afară, în aer liber, expusă tuturor intemperțiilor Parasului.

Revenind așa dar cu toată siguranța la prima ipoteză, aceea a turnării „à la cire perdue”, autorul atrage atenția nu numai asupra perfecțiunii cu care au fost lipite diferitele bucăți, dar și asupra rafinatelor corecturi ale defectelor suprafeței, defecte rezultate din turnare (pe locul defectuos sînt fixate cuie și plăcuțe dreptunghiulare, lucrute tot prin turnare); subliniază de asemenea adăosele prețioase și amănuntele căutate, ca de pildă genele tăiate dintr-o foiță de aramă, triunghiul de bucle suplă de pe timplă, ochii din pastă de sticlă și piatră colorată, incrustațiile policrome ale taeniei. În toată lucrarea se vedește mai cu seamă opera minuțioasă a dălții de cizelare condusă de mîna unui artist îndrăgostit de creația sa; faptul acesta este vizibil în toată statuia, în special la păr și la lungul vesmînt. Rafinata și pasionata operă a dălții face din Auriga o lucrare unică, frumoasă și vie. Aici, mai mult ca oriunde, apare evident că în Grecia sculptura rămînea strîns legată de arta orfeveriei.

Minunata patină verde care acoperă astăzi statuia nu trebuie atribuită artistului: ea nu e decît opera timpului. Numeroase mărturii epigrafice ne arată că grecii țineau să păstreze culoarea originară, aurie, a bronzurilor, curățîndu-le regulat. Pe de altă parte, conștiințioasa și insistenta operă de cizelare (vizibilă și în cazul cozii calului, supusă unei îngrijite curățiri a patinei (vezi pl. V) ne-ar apare de neînțeles dacă ar fi fost destinată să dispară sub un strat gros de oxid verde-albăstrui. Trebuie să ne închipuim grupul Auriga în splendoarea aurie a bronzului nou, acolo, în transparenta lumină de la Delphi, care scotea în evidență atît de elocvent rafinata operă a dălții, și imaginîndu-ne nenumăratele statui ale sanctuarului strălucind în lumina soarelui, vom înțelege mai bine sensul concret al unei imagini a lui Pindar care evocă „valeură lui Apollo, strălucind toată de aur” — $\rho\alpha\lambda\lambda\acute{\iota}\chi\rho\upsilon\sigma\omicron\varsigma$ Ἀπολλωνία ναπα — (*Pylh.* VI, 8).

Trecînd la studiul stilului și la identificarea cercului artistic căruia îi aparține grupul Auriga, Fr. Chamoux recunoaște că se află pe un teren nesigur și primejdios, întrucît orice concluzie oarecum subiectivă trezește imediat neîncrederea. Tăcerea izvoarelor în privința acestei capodopere — pe care nici Pausanias nu a văzut-o deoarece ea se prăbușise cu ocazia cutremurului din anul 373 î.e.n. — a dat libertate fanteziei arheologilor, care au emis cele mai variate ipoteze în privința posibilului artist creator: s-au gîndit mai întîi la Amphion din Cnossos și la Sothades din Thespies: l-au căutat apoi, de preferință, printre artiștii care au lucrat pentru Deinomenzi — Bion din Milet, Glaukias și Onatas din Egina, Dionysos din Argos și Calamis din Atena; alții au susținut cu insistență atribuirea statuii lui Pythagoras din Reghion, aceasta mai ales din pricina originii sale și din cauza cunoscutului pasaj al lui Plinius (*Nat. Hist.* XXXIV, 59) care spune că acesta ar fi fost primul artist ce ar fi reprezentat tendoanele și vinele, ar fi dat părului un aspect mai realist, și s-ar fi distins prin două calități esențiale: ritmul și simetria.

Dar nici una din aceste ipoteze nu reușește să fie convingătoare: mai întîi, pentru că nici o relație nu putea exista la această epocă între naționalitatea artistului și aceea a dedicantului (la Delphi, unde desigur se întîlneau toți artiștii lumii grecești, Polykalos nu ar fi avut decît greutatea alegerii); apoi, pentru că este foarte dificilă încercarea de a contura personalitatea diferiților artiști ai stilului sever, într-o epocă mai favorabilă ca oricare alta formării unei $\kappa\omicron\iota\nu\eta$ artistice care a precedat cu mult nașterea unei limbi literare comune. Capodoperele sînt cele mai greu de clasificat — e suficient să cităm complexul de la Olympia — și artiștii timpului, în general, nu sînt pentru noi decît simple nume pe care nu le putem lega de operele cunoscute.

Eliberînd așa dar terenul de atîtea ipoteze neîntemeiate, autorul ia în discuție, cu

aceeași mare pasiune și atenție, problema stilului căruia îi aparține statuia, pentru a putea trece apoi la confruntarea nu cu simple nume sau cu vagi definiții ale tradiției literare, ci cu opere contemporane sigur clasificate.

Artistul care a executat grupul Auriga se distinge printr-un echilibru constant între stilizarea ansamblului și infinita varietate și realism al detaliului: e suficient să se observe ritmul savant al cutelor și mișcarea progresivă de întoarcere spre dreapta, care animă întregul corp. Cutele veșmîntului, care au sugerat imaginea canelurilor unei coloane ionice, nu sînt așa de paralele cum s-ar putea crede după această comparație; o artă subtilă, ce se relevă numai la o analiză atentă, a introdus în aceste linii, în aparență verticale, rafinate sugerări de mișcare (din acest punct de vedere e foarte prețioasă schema marginii inferioare a veșmîntului). Același realism se vedește și în tratarea părții superioare a îmbrăcăminții — e minunat redată stofa de lînă, moale, cu toată grosimea și greutatea sa — în tratarea capului care ia parte la mișcarea întregului corp, întorcîndu-se direct către dreapta. Se mai adaugă excepționalul realism în prezentarea părților goale — brațele și picioarele — realism limitat la puține amănunte, alese — o mină, un tendon — dar cu alt mai expresive cu cît sînt mai puțin numeroase.

Aspectul zvelt al statuii — pus pe socoteala unei preocupări estetice speciale — se datorește exclusiv contrastului dintre bustul scurt și linia prelungă a veșmîntului, de asemenea un reflex fidel al realității: confruntări utile făcute cu documente încă inedite, descoperite la Cyrene — celebră în vechime pentru cursele sale de care — au permis autorului să constate că lungă *xystis*, cu centura foarte sus, era caracteristica constantă a costumelor de auriga. Astfel, Auriga din Delphi se leagă de tipul favorit al sculptorilor attici — puternic și zvelt — cunoscut de noi prin operele lui Critios, Miron și ale emulilor lor.

Comparîndu-l pe Auriga din Delphi cu efebul lui Critios — comparație făcută deja de Furtwängler și niciodată reluată în considerare pînă acum — observăm imediat, cu toată diferența de tehnică și de tip a lucrărilor (una este din marmură și reprezintă un corp gol, cealaltă e din bronz și îl reprezintă îmbrăcat), aceeași mișcare de ușoară torsiune, același echilibru între stilizare și observarea naturii, aceeași precizie, oarecum seacă a contururilor; de-a dreptul revelatoare este comparația între cele două capete. Atribuind bronzul de la Delphi dacă nu lui Critios, cel puțin școlii sale, se înțelege mai bine legătura lui cu statuia tiranochtonilor, cunoscută de noi din copilă destul de fidele. Spre a întări această ipoteză, autorul notează că unica monedă din acea vreme, comparabilă cu Auriga din Delphi, este o monedă din Catania — databilă în jurul anului 461 î.e.n. — avînd reprezentat capul lui Apollo; caracterul ei attic, excepțional, a fost subliniat de G. E. Rizzo (*Monete greche della Sicilia*, pl. X/1—5). Pe de altă parte, tot Attica ne oferă cele mai bune paralele pentru tratarea veșmîntului: așa numita „Penelope” de la Vatican și toate figurile feminine îmbrăcate în peplosul attic — ce apare pentru prima oară către aceeași epocă în care a fost lucrat și Auriga din Delphi, la statui ca aceea a Atenei de pe Acropole, în cunoscutul relief al „Atenei melancolice”, și în Atenele lui Miron.

Alteea indicații precise și concordante merită crezare. Și, în lipsa altor indicii, ele permit să se clasifice fără greutate Auriga printre sculpturile attice de stil sever. În opera de reconsiderare ce se face acum și care tinde să redea Atenei partea ce i se cuvine în activitatea artistică a primelor decenii ale secolului V î.e.n. (cf. *AA.*, 71, 1956, 9 și urm.), concluziile lui Fr. Chamoux aduc o contribuție ce nu poate fi trecută cu vederea și merită recunoștința oamenilor de știință pentru că a pus în justa sa lumină controversata problemă stilistică a celebrei statui. Un ultim merit al acestei foarte bune lucrări este excep-

ționala prezentare grafică: textul, întotdeauna clar și precis, străbătut de o adevărată dragoste pentru capodopera de la Delphi, este completat de o serie de 22 planșe foarte bine executate care permit „cetirea” monumentului aceluia ce nu pot merge pînă în valea sacră a lui Apollo.

Gabriella Bordenache

M. GARAȘANIN, *Ilirsko-grčki šlem iz Ražane*, în *Vesnika Vojnog Muzeja*, Belgrad, 1957, p. 37—49 (rezumat în limba franceză — *Un casque illyro-grec découvert à Ražana*, p. 49—51).

Autorul publică un coif de bronz de origine grecească descoperit în săpături regulate într-un mormînt secundar și ulterior dintr-un tumul de la Ražana, în Serbia de vest. Coiful se găsea pe corpul mortului. În apropierea craniului se mai aflau două vîrfuri de lance de fier în formă de frunză de salcie. M. Garașanin, propune ca seria coifurilor de felul celui de la Ražana să fie numite de tip *illiro-grec*, în locul denumirilor într-adevăr necorespunzătoare de pînă acum. Noi credem că această denumire poate să se mențină, dar cu precizarea că acest tip de coif trebuie numit greco-illiric, ținînd seama că originea sa este în Grecia, unde apare prototipul acestui coif și seria sa cea mai veche — ca cea de la Olimpia —, și că teritoriile illirice în care asemenea coifuri au cea mai mare răspîndire reprezintă de fapt o arie secundară.

Coiful de la Ražana este asemănător celor trei exemplare cunoscute pînă acum în R.P.R. cel de la Jidovir, r. Moldova Nouă, reg. Timișoara, cel de la Ocna Mureșului, r. Aiud, reg. Cluj, și cel de la Gostavăț, r. Caracal, reg. Craiova. E vorba de tipul de coifuri cu deschiderea feței dreptunghiulară sau trapezoidală, cu obrăzarele fixe și apărătoarea cefei în formă de streășină.

Tipul de coifuri greco-illirice — cum le-am numit noi¹ — au o durată destul de mare.

M. Garașanin arată că acest tip este datat în general în secolele VI și V î.e.n., fără a stăruii mai mult asupra exemplarului de la Ražana. Ca punct de reper pentru datare, autorul se sprijină pe mormîntul XXVII de la Dolja Dolina. O analiză tipologică mai amănunțită arată însă că exemplarele din Bosnia și Herțegovina, ca și cele de la Trebești de pe lacul Ohvido, sînt mai vechi, pe cînd coiful de la Ražana, care se încadrează în același orizont tipologic și cronologic cu exemplarele de la Prstenik (nu Trstewik!) pe valea Moravei, și Gostavăț, observațiile stilistico-tipologice și mediul arheologic local, în care apare seria acestor coifuri, arată că ele datează de la sfîrșitul secolului V î.e.n. M. Garașanin dă lista cu toate localitățile din Iugoslavia unde sînt cunoscute coifuri de tip greco-illiric și ridică harta respectivă (la p. 49). Autorul explică răspîndirea acestor coifuri în Bosnia și pe coasta Adriaticei prin relațiile comerciale ale illirilor cu grecii. Se arată de asemenea și căile de pătrundere spre interior. M. Garașanin crede că valea Savei, Dunării, Tisei și Mureșului a servit drept cale de pătrundere a coifului de la Ocna Mureșului. Descoperirea coifului de pe dreapta Oltului, în Oltenia, poate sugera însă și o pătrundere pe Morava-Dunăre și Olt spre Transilvania.

Coifuri de tip greco-illiric au fost descoperite și în Macedonia grecească și în Chalcidica, iar în chip sporadic au fost găsite — în afară de Grecia — în Egipt și în sudul U.R.S.S. (Kerci). Cu dreptate, autorul nu exclude și o pătrundere a unor atare coifuri dinspre Grecia, prin intermediul Macedoniei.

Coifurile greco-illirice au fost folosite deopotrivă și de traci.

D. Ierciu

A. N. ZOGRAF, *Монеты Туры, Москва*, 1957, 130 p. și 10 pl.

Activitatea bogată a cunoscutului numismat sovietic A. N. Zograf este strîns legată de studiul monedelor antice din orașele gre-

¹ D. Berciu, *Le casque gréco-illyrien de Gostavăț*, în *Dacia*, N.S., II, 1958, p. 453—466.

cești nord-pontice. Moartea sa neașteptată din timpul celui de-al doilea război mondial a făcut ca principalele sale lucrări să rămână în manuscris. Fiind pregătite pentru tipar, de multe ori plină la cele mai mici amănunte, aceste manuscrise au fost publicate din inițiativa și sub îngrijirea Editurii Academiei de Științe a U.R.S.S. Astfel a fost tipărită, în 1951, lucrarea de mari proporții Античные монеты, în care sînt cuprinse, pe lângă o serie de date de numismatică generală, prețioase contribuții la cunoașterea emisiunilor monetare din coloniile grecești de pe țărmul de nord al Mării Negre. În anul 1957 aceeași editură a publicat lucrarea cu caracter monografic asupra monedelor din Tyras. De monedele din acest oraș A. N. Zograf s-a ocupat de altfel și în capitolul VIII (p. 111—120) al primei opere citate, dar într-o formă destul de rezumativă. În noul studiu problema este dezvoltată și cercetată sub toate aspectele ei pe baza unui material informativ sporit.

După cum precizează chiar autorul în nota introductivă, lucrarea *Monedele din Tyras* a fost începută în 1923 și terminată în 1927. Ulterior, în 1930—1931, parte din conținutul ei a fost transformat radical, și este probabil ca unele modificări să fi fost aduse și mai târziu.

Așa cum se prezintă acum, studiul amintit cuprinde șase capitole în care sînt înfățișate diverse aspecte din numismatica și istoria cetății grecești Tyras, la care se mai adaugă prefața autorului și o notă din partea redacției.

Primul capitol tratează despre istoricul orașului pe bază de documente de ordin literar, epigrafic, arheologic și numismatic. Pe scurt, autorul arată că orașul Tyras este o colonie milesiană întemeiată în secolul V î.e.n. El nu exclude ca începuturile orașului să fi avut loc, așa cum credea Paul Nicorescu, pe la sfîrșitul secolului VII î.e.n., dar condiționează această ipoteză de datarea sigură a ceramicii ioniene descoperită la Tyras. Acest ultim punct de vedere pare să fie mai verosimil dacă ținem seama că în secolul V î.e.n. Tyras face parte din liga ateniană, ceea ce

arată că în acea vreme orașul era deja constituit ca polis și bine dezvoltat din punct de vedere economic. Mult mai târziu, în prima jumătate a secolului I î.e.n., cetatea participă la alianța orașelor pontice cu Mithridates VI, împotriva Romei, și acest lucru se oglindește în caracterele ultimelor monede din Tyras. Expediția întreprinsă de Burebista la nordul Mării Negre nu cruță nici orașul Tyras, distrus cu acest prilej. Întreruperea emisiunilor monetare din a doua jumătate a secolului I î.e.n. este pusă de autor pe seama acestui eveniment istoric.

Deși ceva mai departe de lumea romană, Tyras cunoaște totuși stăpînirea acesteia. Inscricții și monede descoperite în ruinele vechii cetăți pledează în favoarea unei astfel de concluzii. Orașul reîncepe să bată monedă în timpul domniei lui Domițian. Lipsa monedelor din vremea lui Nerva și Traian nu constituie, după autor, o dovadă că în această vreme orașul nu se mai afla sub dominația romană; în sprijinul acestei păreri, el citează un document papirologic din vremea împăratului Traian, de unde reiese acest lucru.

Pe vremea primilor antonini, după Zograf chiar în timpul lui Antoninus Pius, orașul beneficiază de unele privilegii din partea Romei, printre care este amintită scutirea de vamă asupra mărfurilor și chiar asupra negoțului. Tot din această vreme se cunosc documente epigrafice care vorbesc despre sistemul de organizare internă a cetății, rolul de seamă jucîndu-l adunarea poporului și sfatul celor patru arhonți. Aceleași documente conțin importante informații cu privire la componența populației, un rol important ocupîndu-l elementul băștinaș. O activitate comercială bogată se constată și în timpul domniei lui Septimiu Sever, ceea ce se explică în bună măsură și prin faptul că orașul Tyras a trebuit să preia o parte din rolul pe care-l juca Olbia în regiunea respectivă, aflată la această dată sub amenințările triburilor din vecinătate.

Zograf pune sfîrșitul existenței cetății pe vremea lui Maximin, cînd goții atacă și distrug multe orașe grecești de pe litoralul

nord-pontic. Acest eveniment este legat și de momentul în care Tyras încetează de a mai bate monede, ultimele exemplare aparținând lui Severus Alexander. A lega însă data sfârșitului cetății de încetarea emisiunilor monetare proprii înseamnă — după părerea noastră — a pune greșit problema. Nu sîntem împotriva ipotezei că la această dată orașul a fost distrus de goți, dar socotim ca o ipoteză puțin plauzibilă că la aceeași dată Tyras încetează de a mai exista ca oraș comercial și că el servea numai ca avanpost pentru detașamentele armatei romane în lupta ei împotriva populațiilor din zona respectivă. Fără îndoială că incertitudinea provine din faptul că la Tyras, pe vremea cînd scria Zograf nu se făcuseră cercetări arheologice de mare amploare, care desigur ar fi avut un cuvînt hotărîtor în această privință. Încetarea emisiunilor monetare locale nu înseamnă însă și sfârșitul vieții orașului. Noi cunoaștem de pildă situația din orașele vest-pontice și în special de la Histria, unde cu toate că cetățile cad pradă invaziei gotice, iar emiterea de monede locale încetează în vremea lui Gordian III și Filip II Arabul, orașele respective își vor relua viața și vor continua să existe pînă la începutul secolului VII e.n. În această ultimă perioadă se folosește în relațiile de schimb moneda romană și bizantină. Nu putem afirma că și la Tyras lucrurile se prezintă la fel, dar este foarte probabil, și un răspuns sigur ar putea fi stabilit de cercetările arheologice viitoare.

Următoarele două capitole cuprind clasificarea și tipurile monedelor din Tyras. Ca și alte orașe pontice, Tyras bate primele sale monede din argint. Începuturile monetăriei au loc, după părerea autorului — care în această privință reeditează pe aceea a lui Murus — în secolul IV î.e.n. și piesele acestor prime emisiuni au înscrise pe ele numele orașului sub forma de TYPANON... Pornind de la criteriile de ordin tehnic și stilistic, la care adaugă numeroase analogii din alte orașe grecești, precum și de la împrejurarea că orașul folosește sistemul eginetic, Zograf datează baterea primelor monede între anii

365 și 355 î.e.n. Această dată este mult deosebită de aceea a lui B. Head, care pune aceleași emisiuni în cursul secolului II sau chiar în secolul I î.e.n. Cu toate că e greu de optat în favoarea uneia sau alteia dintre ipoteze, credem că părerea exprimată de Zograf pare mai plauzibilă, dacă ținem seama de argumentarea temeinică pe care se sprijină autorul. Admițînd întemeierea orașului Tyras în secolul VII î.e.n., nu vedem nici un impediment care să se opună tezei prin care se stabilește că cetatea bate monedă la mijlocul secolului IV î.e.n. ¹.

Primele monede din Tyras redau pe avers capul Demetrei, văzut din profil sau din față, iar pe revers un taur furios spre stînga și numele orașului scris în întregime.

Încă din vremea ultimelor emisiuni de argint și anume de la sfârșitul secolului IV î.e.n. orașul începe să bată monede grele de aramă, care au ca reprezentare capul lui Apollon și poartă uneori aceeași legendă ca și drahmele de argint, TYPANON. Din aceeași vreme datează și unele monede de aramă cu nominal mai mic, dar purtînd aceiași tip (nr. 12, pl. I/12). În cursul secolului III î.e.n. orașul emite serii monetare de aramă cu nominalul redus, printre care se disting monede cu capul zeului Tyras, cele cu capul Demetrei văzut din față și piesele socotite subdiviziuni, purtînd capul unui zeu bărbos.

O emisiune specială, constituind a treia grupă în clasificarea lui Zograf, o formează staterii de aur de tipul monedelor lui Lysimach, care au sub tronul Athenei de pe revers literele TY. În felul acesta și colonia milesiană de la Tyras se înscrie printre orașele pontice Histria, Tomis, Callatis și Bizantium, — care au bătut astfel de monede, datînd, după părerea lui Pick și Regling, din vremea regelui Mithridates VI. Zograf socotește că piesele bătute la Tyras sînt mult mai timpurii, în tot cazul aparțin perioadei de după moartea

¹ Vezi pentru aceeași dată, Minns, *Scythians and Greeks*, 1913, p. 448; Paul Nicorescu, în *ED*, II, 1924 și Pauly-Wissowa, în *RE*, vol. 7, 2, s.v. *Tyras*.

lui Lysimach și anume sfârșitul secolului III î.e.n. După părerea noastră această concluzie merită să fie luată în considerație, dacă ținem seama de faptul că monede de acest fel, cu inițialele cetăților vest-pontice, apar în tezaure alături de staterii lui Alexandru cel Mare. Pe lângă aceasta se pune întrebarea de ce aceste orașe pontice bat monedă de tipul staterilor lui Lysimach așa de târziu și nu într-o epocă mai apropiată domniei acestuia? Nu știm de asemenea în ce măsură orașe ca Histria și chiar Callatis, care în secolul I î.e.n. trec prin situații economice dificile, au mai putut avea posibilitatea să pună în circulație monede de aur. Iată o serie de probleme care par să ceară acceptarea ipotezei lui Zograf. Problema rămâne însă deschisă, ea comportând informații de ordin economic și politic generale mult mai ample și discuții suplimentare.

În secolele II—I î.e.n. Tyras bate o serie de monede de aramă cu o mare varietate de tipuri. Pe lângă piesele cu capul Demetrei, apar monede ce redau pe Core (?), Asklepios, Hermes, Hercules, zei bărboși, personificarea Pontului etc. Pe toate aceste monede numele orașului apare prescurtat sub forma de TYP.

O dată cu pătrunderea stăpînirii romane în Sciția Minor în a doua jumătate a secolului I î.e.n., orașul Tyras, de altfel ca și celelalte cetăți grecești din Pontul stîng, încetează de a mai bate monedă proprie caracteristică epocii lor autonome. Reînceperea emisiunilor are loc în epoca romană imperială și anume în timpul domniei lui Domițian. Prin urmare Tyras bate monede în epoca romană mult mai devreme decît alte orașe grecești, cum ar fi de pildă Histria, care reia emisiunile abia în vremea lui Antoninus Pius. Pînă la această dată, cetatea întrebuițează monede romane încă de la Claudiu, aplicînd pe ele contramărci cu numele prescurtat al orașului (TYP). Monedele din această perioadă redau pe avers efigia și titulatura împăratului, iar pe revers zeități greco-romane și simboluri ale acestora. Numele orașului apare aproape întotdeauna sub forma de TYRANΩN, începînd cu domnia lui

Domițian, cînd se constată și emisiuni ceva mai bogate. Zograf crede că în acest timp, mai exact în anul 57 e.n., orașul recunoaște dominația romană. Sub domnia împăraților Nerva și Traian, Tyras intrerupe din nou baterea monedelor, fapt socotit ca fiind un rezultat al măsurilor luate de puterea centrală romană. Ne întrebăm însă, în această privință, întrucît nu mai cunoaștem situații cînd romanii interzic orașelor grecești să bată monedă cu chipul împăratului, dacă această lipsă nu poate fi pusă mai degrabă pe seama unor împrejurări nefericite de a nu fi descoperit pînă acum piese de acest fel. Înclinăm spre o atare explicație cu atît mai mult cu cît asemenea lipsuri sînt semnificate de Zograf și mai târziu, pe vremea lui Marc Aureliu, Elagabal și Macrinus. Mai putem menționa și faptul că în raport cu alte cetăți grecești orașul Tyras emite un număr foarte redus de monede în epoca imperială, încît mulți dintre împărați nu sînt documentați decît prin cîteva piese.

Cele mai numeroase tipuri, de altfel și cele mai frumoase exemplare, care denotă o înviorare monetară, au fost emise pe vremea lui Antoninus Pius, Commodus și mai ales în cursul domniei lui Septimius Severus. Începînd de la Commodus, pe monede apar sigle care indică nominalul. Se observă, în general, că nominalului unei monede li corespunde de obicei un tip monetar anumit. De pildă moneda cu nominal mijlociu, marcat cu litera B, are ca tip caracteristic și invariabil un vultur în picioare.

Tyras bate ultimele sale monede în timpul domniei lui Severus Alexander. Unele exemplare poartă contramărci care redau cîte un strugure. Autorul leagă această contramarcare de faptul că emisiunile de monede fiind interzise de Maximin, orașul se vede nevoit să folosească vechile piese pe care aplică contramărci. Dar și de data aceasta repetăm obiecția că încetarea emisiunilor începînd cu domnia lui Maximin nu poate fi legată de vreun decret imperial. Acest fapt trebuie să aibă o cauză de ordin economic și politic, din vremea respectivă. De altfel la

această dată atacurile și presiunile gotice se resimt din ce în ce mai mult, iar orașul Tyras se vede nevoit să cedeze, ca și alte orașe din apropiere. Încetarea emisiunilor monetare la Tyras face parte dintr-un fenomen mai general, care se observă în toate coloniile grecești din vestul și nordul Mării Negre. De pildă, în orașele vest-pontice, la Histria, Callatis și Tomis nu vom mai întâlni emisuni proprii decât în vremea lui Gordian III și Filip II, prin urmare nu mult după ce și orașul Tyras este nevoit să facă același lucru.

În capitolul V, constituind partea finală a lucrării, este prezentată descrierea monedelor în ordine cronologică, începând cu cele mai vechi piese din epoca autonomă și terminând cu cele mai recente monede emise în epoca romană. Descrierea făcută pe două coloane se apropie, ca sistem, de acela folosit de Pick și Regling pentru orașele vest-pontice. Se observă însă și un element nou aplicat la subcapitolul monedelor imperiale, unde poziția legendei, atât cea de pe avers cât și cea de pe revers, este marcată printr-un semn circular. Nu găsim însă semnalate lipsurile din legende. S-ar putea crede că toate piesele sînt foarte bine conservate și în consecință nu era nevoie să se facă precizii de acest fel. Dar este greu să se creadă că dintr-o serie destul de numeroasă de monede să nu existe și tipuri mai slab conservate, care să aibă legende incomplete. De altfel acest lucru reiese și din reproducerile de la sffrșitul lucrării, unde se pot distinge monede cu legendele în parte șterse, fără ca acest lucru să fie semnalat în descriere.

O privire de ansamblu asupra monedelor bătute de Tyras ne dă posibilitatea să constatăm că și acest oraș urmează în linii generale aceeași politică monetară ca și cetățile vest-pontice. O practică mai puțin obișnuită se poate observa la Tyras, unde numele orașului, scris în întregime, apare chiar din primele emisuni, forma prescurtată fiind caracteristică pentru piesele mai târzii din epoca autonomă, fiind mai rar întâlnită pe monedele din epoca imperială. Dar în orașele

de pe litoralul de vest al Mării Negre, în epoca autonomă, numele cetății apare în chip aproape regulat prescurtat, în schimb în epoca imperială el este scris întotdeauna în întregime.

În ceea ce privește monedele emise în epoca imperială la Tyras, numărul lor era mult mai mic (atît din punct de vedere cantitativ cît și din acela al tipurilor monetare) în raport cu numărul și varietatea celor din celelalte cetăți amintite. Foarte frecvent sînt reprezentați pe reversul monedelor din Tyras din această vreme un vultur în picioare și zeul Herakles. Pe lângă acestea arta monedelor din epoca romană este puțin îngrijită, de multe ori stîngace, ceea ce contrastează cu piesele mai artistice lucrate din orașele vest-pontice.

Lucrarea lui A. N. Zograf pe care am analizat-o aci se înscrie printre contribuțiile de seamă în domeniul numismaticii pontice. Bazat pe un bogat material documentar, autorul reușește să închege o monografie organică asupra emisiunilor monetare ale orașului, legînd anumite fenomene numismatice de evenimentele de ordin economic și politic din viața cetății. Analiza temeinică a tuturor tipurilor monetare, clasificarea lor cronologică, dată de multe ori cu lux de amănunte, ca și scurta prezentare a istoricului orașului măresc în mod simțitor valoarea acestei lucrări și o fac utilă nu numai numismaților, ci și tuturor acelor care se ocupă cu antichitățile grecești.

C. Preda

PÁRDUCZ MIHÁLY, *Dakische Funde in Jánosszállás*, în *A Móra Ferenc Múzeum Évkönyve*, Szeged, 1956, p. 15—30, 3 fig. și 3 pl.

Pentru istoria dacilor sînt de o deosebită importanță descoperirile culturilor materiale și în afara hotarelor țării noastre. Dintre țările vecine, teritoriul R. P. Ungare vine în primul rînd în considerare din punct de

vedere al expansiunii dominației dacice înainte de ocuparea Daciei de către romani. Printre cercetătorii maghiari, Párducz Mihály s-a ocupat și mai înainte cu cuțira materială a dacilor din Cîmpia maghiară (*A sarmat-lakor emlékei Magyarországon, I, în Arch-Hung, XXV*). În noua sa lucrare, autorul încearcă să schițeze răspîndirea dacilor în cîmpia Tîsci, pe baza materialului arheologic, și să fixeze cronologic durata viețuirii lor pe acest teritoriu.

În partea introductivă, autorul se ocupă cu săpătura executată de Kovács István, cunoscutul cercetător ardelean, la Jánosszállás, în cimitirul iazig, și încearcă să separe materialul dacic de cel iazig ieșit la iveală ulterior prin descoperiri răslețe fie din așezare, fie din morminte.

Pe baza materialului ceramic se constată că tipurile principale ale ceramicii dacice sînt ceașca dacică cu torți (afumătoare) și vasele cu corp bombat ornamentate la gît cu briu alveolar. Astfel de vase au fost găsite în circa 28 de localități de-a lungul Tisei și între Tisa, Criș și Mureș, iar autorul le atribuie pe bună dreptate dacilor.

Materialul arheologic este studiat din două puncte de vedere: 1) cum se poate încadra cronologic această grupă de populație dacică din cîmpia ungară, și 2) care sînt raporturile dintre dacii și iazigii din cîmpia ungară.

Pentru rezolvarea primei probleme sînt luate ca bază obiectele de metal. Autorul studiază în primul rînd fibula de argint și o brățară de argint cu capete de șarpe, descoperite la Jakabszállás, ale căror analogii se găsesc în tezaurul de la Temesremete. Párducz nu acceptă părerea lui Feltich cu privire la data ascunderii acestui tezaur și e de părere că ar fi putut fi îngropat numai la începutul secolului I e.n., cînd sarmații-iazigi au pătruns în cîmpia Tisei. Din acest fapt reiese că și podoabele de argint de la Jakabszállás provin tot din acest timp. Pe baza altor descoperiri dacice cunoscute din teritoriul R. P. Ungare — de pildă la Tabań — Párducz crede că dominația dacilor în această

regiune se datează pe la mijlocul secolului I î.e.n.

Pe baza materialului ceramic găsit în cimitirele de la Szeged-Felsőpusztaszer și Jánosszállás, autorul e de părere că elementul etnic autohton mai persistă și în secolul II e.n., iar începutul expansiunii dacice pe acest teritoriu este pus foarte timpuriu, în secolul II î.e.n. Nu se poate stabili dacă a fost un trib independent, dar e sigur că înaintea pătrunderii sarmaților, dacii se aflau în această regiune.

Pentru diferențierea materialului arheologic rămas de la aceste două populații servesc inventarele cimitirelor care furnizează material deosebit. Resturile culturii materiale a sarmaților-iazigi sînt caracteristice pentru o populație de păstori nomazi, iar cele dacice sînt de altă natură și obiectele păstorești, descoperite în cimitirele sarmaților, lipsesc cu totul din cele ale autohtonilor daci. Pe această bază Párducz grupează materialul arheologic atribuit iazigilor în trei centre principale, care, cronologic, sînt redete în trei perioade diferite, pe baza descoperirilor din aceste cimitire, dovedindu-se persistența acestor populații pînă în secolul IV e.n.

Materialul publicat, precum și felul cum tratează autorul problema așezării poporului dac în Cîmpia maghiară, e foarte prețios și ajută mult pe cercetătorii care se ocupă cu cultura materială și cu istoria poporului dac.

Székely Zoltán

Intercisa, I (Dunapentele-Sztálinváros), Geschichte der Stadt in der Römerzeit, de L. Barkóczy, G. Erdélyi, B. Ferenczy, F. Fülepi, J. Nemeskéry, M. R. Alföldi, K. Sági (*Archaeologia Hungarica, Dissertationes archaeologicae Musei nationalis hungarici*, ser. nova, XXXIII), Budapesta, 1954, 342 p., XCII planșe.

Marea monografie arheologică, epigrafică și istorică *Intercisa* — editată în optime condiții tehnice — este una din cele mai de seamă realizări ale cercetătorilor maghiari în dome-

niul științelor istorice-arheologice, în perioada de după eliberarea Ungariei de sub regimul fascist. Operă a unui colectiv (majoritatea elemente tinere) de erudiți arheologi și epigrafiști cu o excelentă pregătire de specialitate, această carte prezintă materialele și istoria unei localități din epoca sclavagistă a ocupației romane a Pannoniei, de la Intercisa (Dunapentele, pe malul drept al Dunării), ca rezultat al unei munci tenace de explorare exhaustivă a castrului, așezării civile și a cimitirului, după criteriile cele mai moderne ale științei arheologice. Asemenea importanță realizare științifică, în care admirăm deopotrivă munca meticuloasă și ordonată, documentarea vastă și orientarea marxistă în interpretarea materialului documentar a stârnit în chip firesc un interes deosebit în rândul cercetătorilor ca și al publicului ce este preocupat de studiile istorice, în Ungaria și în alte țări, încât n-au întârziat să apară discuțiile în jurul monografiei, cu elogieri ale meritelor și critici ale lipsurilor, cu adăugiri și rectificări ce sînt cît se poate de firești în legătură cu un material atât de abundent și variat, adesea fragmentar, lacunos, echivoc, mai ales cel epigrafic și sculptural privitor la epoca veche a istoriei ținuturilor dunărene. Asemenea discuții ar fi lipsit poate numai în eventualitatea (foarte greu ori imposibil de realizat) că toți sau măcar majoritatea erudiților preocupați de atare probleme ar fi fost atrași în munca colectivului intercisan ori cel puțin ar fi fost consultați asupra întregirilor și interpretărilor ce urmează a se da unui material arheologic-epigrafic laconic și lacunos.

În *Archaeologiai Értésítő* (Budapesta, vol. 82, 1955, p. 245—247) a apărut o prezentare critică a cuprinsului monografiei *Intercisa I*, sub forma unei recenzii (Soproni Sándor), după ce la p. 230—244 ale aceleiași reviste se face o amplă analiză din partea a doi eminenți cunoscători ai arheologiei și epigrafiei panonice, Oroszlán Zoltán și Nagy Tibor; critica acestora se îndreaptă în primul rînd asupra materialului sculptural și epigrafic, aducînd o sumedenie de puneri la punct și

substanțiale rectificări ce reprezintă prețioase achiziții pentru cunoașterea și utilizarea justă a materialului documentar de la Intercisa. Inscripțiunile fragmentar sau avariate prezintă, de obicei, goluri ce r-au putut fi întregite de la început și din care multe vor rămîne pentru totdeauna lacunoase și obscure, iar unele epigrafe au dat loc la lecturi și interpretări de amănunt ce nu sînt valabile, trebuind să fie rectificate pe măsura posibilului în viitor. De aceea este o nevenită și necesară participarea celor care au de adus un aport, oricît de mic ar fi la elucidarea și ameliorarea lecturilor și interpretărilor acestui material documentar epigrafic. Contribuția masivă a lui T. Nagy la epigrafia Intercisei prin întregirile și lecturile noi, ingenioase, perfect îndreptățite ale inscripțiilor obscure sau fragmentare este de cea mai mare importanță: acest erudit a spus foarte mult din ceea ce este esența despre materialul lăsat fără just întregiri și interpretări de către autorii capitoului epigrafic al monografiei. Analiza lui Nagy pătrunzînd pe alocuri pînă în cele mai mici amănunte ale epigrafiei atât de bogate a Intercisei a relevat cu precizie și darvizivne de maestru numeroase lecturi reede, adevărate, din care vom cita aici numai patru exemple ce constituie rectificări epigrafice: *Intercisa*, I, p. 278 nr. 4 „Fritebellucus” (index. p. 336 nume de persoană) e în realitate *frate(r) Belicus*; p. 281—282, nr. 22 „Aur. Firmo vet et Aur. Aunio GEÆRIS” interpretat ca „gea eris” = „pămînt (pulbere) te vei face”, nu este decît *Aur. Firmo veterano et Aur. Aunio ge(n)eris* (ținere sau gineri); p. 325, nr. 346 „Aur. Casusimm”. (index p. 335 numele „Casusimm”) este *Aur(elius) Castus imm(unis)*; nr. 347 „I(ovi) o(ptimo) m(aximo) pafno?” este *I(ovi) o(ptimo) m(aximo) Paterno*. Aceste și alte asemenea (sau mai puțin grave exemple arată cu prisosință cit de necesar și util ar fi fost ca T. Nagy să figureze în colectivul de redactori ai marii monografii a Intercisei, care avea numai de cîștigat din aportul mîor astfel de colaboratori.

După contribuția adusă de ampla analiză și intervenția eminentului erudit budapestan — care a spus tot ce era mai important — vom face în rândurile următoare numai câteva observații de amănunt cu privire la materialul epigrafic din *Intercisa* I. Spre a putea fi urmărite și utilizate mai ușor, notele și mărunțișurile ce urmează sînt expuse (indiferent de natura lor) în ordinea în care apar în monografie materialele și problemele la care se referă.

Capitolul VI (p. 232—273) *Epigraphia*, din *Intercisa* I, este o analiză și valorificare critică din punct de vedere etnic, social, istoric și administrativ-militar a materialului epigrafic publicat integral în cap. VIII, pe categorii și după datele ce conțin epigrafele. Materialul privind populația este analizat în trei paragrafe: 1) „Populația illyro-celtică”, 2) „Ocupația militară a Intercisei”, 3) „Orientalii la Intercisa”. Din aceste paragrafe avem de făcut observații cu privire la primul și al treilea.

În „Populația illyro-celtică” se dă o amplă documentare a onomasticii autohtonilor, care sînt însă impropriu numiți „illyro-celți”, dat fiind că în materialul onomastic de la Intercisa nu apare nici un nume personal tipic illyr (ca *Bato*, *Dassius*, *Epica-dus*, *Pladomenus*, *Scenobarbus* etc.) — care de altfel sînt rare în general în zona ungurească a vechii Pannonia, — ci numai celtice, sau mai bine zis „celto-pannonice” (eravisece, os-seriate, azale etc.), care sînt net deosebite de onomastica illyro-messapică; de aceea mai corect este a vorbi de o populație „celto-pannonică” atît la Intercisa, cît și în restul Pannoniei. De observat apoi că documentarea numelor celtice cu analogiile citate în *Intercisa* I este foarte amănunțită, poate chiar prea amplă și prea puțin selectivă, luată aproape numai după vechiul repertoriu al lui Holder (*Allcellischer Sprachschatz*, 1896, 1904, 1914, care conține însă numeroase erori prin multe nume illyre, trace, italice, grecești etc. cuprinse fără critică între cele celtice, lucru de altfel firesc la data apariției lui); de aici rezultă unele greșeli și anacro-

nisme bibliografice (citarea de publicații vechi, înlocuite de multă vreme prin altele); de exemplu în *Intercisa* I p. 234 și 235 se citează diplomele militare romane „CIL III D XXXV = ILS 2002; D XXVI” (după Holder I 1070 și 725), nu din volumul mai recent cu toate diplomele cunoscute la 1936 *CIL XVI*; în *Intercisa* I p. 234 exemplificînd numele celtic *Comatius* se citează „CIL III 1002, 1095, 1096 din Dacia, Cluj (Kolozsvár)”, care de fapt sînt toate din Alba Iulia (Gyulafehérvár, Karlsburg), cum le citează Holder I 1070; eroarea în *Intercisa* ar putea fi explicată printr-o confuzie între Karlsburg și Klausenburg (Kolozsvár, Cluj); *CIL XIII 30830* este de fapt 3083 (evidentă eroare de tipar), dar la p. 237 „CIR 749” (*Corpus inser. Rhenan.*, Brambach, 1867; luat din Holder II 483) trebuia înlocuit cu *CIL XIII 6204* (apărut la 1905).

Între „orientalii în Intercisa” figurează multe personaje ce nu sînt din orient ori lipsește orice indiciu care să le arate ca atare. Nu e cazul a insista în amănunt asupra acestor elemente; vom aminti numai câteva exemple mai pregnante, după inscripțiile din *Katalog*: nr. 69 *Ulpus Bassus, Ulpia Tertia, Ulpia Paulina*; nr. 72 *Donatianus, Marina, Aurelia, Donatus, Dubitatus*; nr. 74 *Septimia Constantina, Aurelia Florentina, M. Aur. Bassus*; nr. 123 [*Vale*]ntinus (?); nr. 137 *Caecilia Ingenua, Iulia Fortunata* etc.; asemenea personaje, la care lipsește vreun indiciu (întrudire cu un individ purtînd nume orientale ca *Abibelus, Bazas, Deisan, Mocur, Nardanosa* etc., specificarea originii etc.), pot fi orice: orientali, pannoni, celți, tracii etc.; nume ca *Bassus, Marinus, Maximus* ș.a., considerate de mulți erudiți în ultima vreme și în *Intercisa* I ca indicînd „orientali”, pot fi purtate de provinciali din orice zonă a imperiului, chiar și din Italia, dacă lipsește un indiciu cît de vag asupra originii lor. În *Intercisa* I, p. 251 se citează „Kerényi (Daciai személynevek) nr. 782: Fortunatus Theupropi (filius), (Várhely). Fiu al unui sclav cu nume grecesc; îl amintește între persoanele cu nume latinești, dar cu siguranță nu de origine romană”; în

realitate însă este: Fortunatus (sclavul) lui Theupropes, într-o inscripție găsită în satul Măcișul Lung (Satul Lung; Hosszúmacskás), la nord de Cluj. La p. 257 citim „Fortunatus qui et Dacus (un african)” dintr-o inscripție din Africa (CIL VIII 8562); este de fapt un dac cum îl arată numele, foarte probabil sclav originar din Dacia, eventual chiar dintre captivii de război luați de trupele romane la anul 106. În orice caz, rubrica „orientalilor” e mult prea vastă în *Intercisa I* și va trebui redusă la adevăratele proporții prin reconsiderarea integrală a materialului epigrafic-onomastic.

După paragraful „orientalilor” era necesar a se introduce un mic subcapitol tratând pe „tracii la Intercisa”, ceva mai puțini decât alte elemente etnice, dar constatate într-o serie unitară de materiale epigrafice și sculpturale, ca militari (soldați, gradați, veterani) și aparținătorii lor, proveniți în primul rând din ala I Thracum (cf. AF. 1955, p. 235), menționată în inscr. *Intercisa* Kat. nr. 6, 7, 24. Elemente sigur trace apar în următoarele monumente de la Dunapentele: 1) Kat. nr. 396 relief cu „cavalerul trac” și dedicația grecească Κυρω Κενδρειω Βειθουικος Ταρσου εϋχην.; 2) Kat. nr. 399 relief identic cu dedicația *Deo Dobrati Eutices serv(us) dedit*; 3) Kat. nr. 397 grup statuar al cavalerului trac, fragmentar; 4) Kat. 398 grup statuar identic; 5) Kat. nr. 328 altar votiv „I.O.M. Heroni pro salute d.n. Severi Alexandri aug. cultores collegii eius templum a solo exstruxerunt curantibus Aurel(io) et (?) Meserio patre”, care atestă o întregă grupă de „cultores”; 6) Kat. nr. 24 epitaful unei familii traco-romane pus de Aur. [*Pa-* sive *Mu*]catus vet(eranus) ex alae (!) [I Th]racum pater; 7) Kat. nr. 357 Herculi conservatori, A. Aur. Heraclius (centurio) coh. XI urb. Sev(erianae) cum Aurel(ia) Italla(?) Thracae et Heraclito iuniore filis; 8) Kat. nr. 3 Cusides Disal(a)e f(ilius) eques al(a)e Frontonian(a)e h.s.e., Bitugentus heres — traci, cum s-a arătat într-o publicație ce a scăpat redactorilor monografiei *Intercisa I (Volum omagial Lapedatu, 1936, p. 770*; fapt relevat apoi de A. Alföldi în repe-

tate rînduri); numele trac *Bitugentus*, cu elementul *-gentus* (ca în *Celegenthus*. *Ditugentus*) este diferit de *Bil(h)ucent(h)us* (pa:ru exemple).

Cap. VIII (p. 277—332) *Katalog der Steindenkmäler* e un repertoriu complet al materialului sculptural și epigrafic roman de la Intercisa, cuprinzînd 405 piese, grupate pe categorii de monumente (după conținut), din care numeroase cu inscripție. După rectificările și observațiile lui T. Nagy, ar mai fi de făcut deocamdată următoarele cu privire la inscripții: Kat. nr. 3 *Cusids Disalae* și *Bitugentus* sînt traci, cum s-a arătat mai sus; nr. 8 numele „Tibiurnus” poate fi citit în fotografie (pl. XXXV 4) TIBURNVS, deci eventual *Tib(erius) Furn(i) us* sau un nume asemănător; nr. 34 „Aur.[? He]atus” (după T. Nagy simplu „Catus”) este mai curînd *Aur(elius) [Pa]catus* sau chiar [*Mu*]catus (?), fiind vorba de un trac (v. mai sus); nr. 29 numele „Iasslano” ar putea fi mai curînd *Bassiano*, iar la sfîrșit literele A(ic) S(itus) E(st); piatra ar trebui reexaminată în original; nr. 43 „DVRPATER” este o lecură inadmisibilă, pe fotografie pl. XXXI pare a se vedea BVRP... (?), ar trebui revăzută originalul; nr. 58... ESRINI/... RTVS este (cum arată clar pl. XXXV 4) ESBINI, genitivul numelui celtic *Esbinus* (alte exemple: *Novella Essbini* CIL III 5567 = *Vollmer Inscr. Bav. 1915, nr. 7* care citește *Essibii*; varianta *Essimnus* în *Germania* XIX 193), p. 227, cu observațiile lui R. Egger, *ibidem*, p. 228; CIL XVI 125); nr. 79... MMIV;/... INVARIVS e citit *Ianuaris* de T. Nagy, p. 243, iar -MMIVS poate fi *Memmius*, *Amumius* ori *Summius* nume romane; nr. 147 „I.O.M. Pafrno” e corectat de T. Nagy (p. 244) în PATERNO, presupunînd o „ligatură T+E”; de fapt nu este nicio ligatură, vîzîndu-se clar (pl. LXXXII 2) urmele literelor PATERNO.

Paragraful 6 al cap. VI (p. 262—263) *Stațiunea de vamă (portorium) Intercisa*, are unele goluri în bibliografia geneală, din care lipsește articolul lui A. Dolb, *A római vámmokról* [Despre vămile române], în *AÉ 1946—8, p. 208—215* și S. de Lae, *Portorium, étude sur l'organisation douanière chez les*

Romains (Bruges, 1949, 510 p.). Despre vămile din Dacia romană în cadrul sistemului general vamal roman, vezi articolul din *Studii și cercetări de istorie veche*, IV, 1953, p. 784—793 (cu bibliografie mai amplă), apărut în 1954, deci încă inutilizabil pentru redactorii monografiei intercisane.

Indicele epigrafic (p. 333—338), cuprinzând numai unitățile militare. Impărații și regii, numele de persoane, zeii și elementele mitologice, este evident prea redus. Spre a fi utilizabil și util, un index este necesar, în chip firesc, să fie complet, cuprinzând tot materialul din inscripții sau măcar indicații asupra lui, ca elemente geografice (țări, localități etc.), gramaticale, așa-numite „notabilia varia”, forme de limbă ș.a., care lipsesc în indicele din *Intercisa I*. „Nomina virorum et mulierum” este alcătuit în mod foarte sumar și unilateral: conține personajele cu tria nomina numai la nomen gentile, nu și la cognomen, încât acestea din urmă nu apar în index la locul lor (alfabetic) decât când sînt singure, fără gentiliciu (ca Bit umarus, Bucco, Cusides, Revocata, Thalassus etc.); astfel, personajele ce poartă gentiliciu + cognomen, ca M. Aurelius Heraclytus nr. 31 și 116, Aurelius Bassus nr. 118, Aurelia Italia Thraca nr. 357, Domitia Revocata nr. 22 ș.a. apar numai la „Aurelii”, nu și la Heraclytus, Bassus, Italia, Revocata etc. Era necesar, evident, un control mai sever, o confruntare cu excelențele „indexuri” ale vechii și valoroasei colecții epigrafice *CIL*, ori ale colecțiilor și publicațiilor mai recente cu caracter epigrafic local.

Asemenea observații, rectificări, precizări de amănunt (firește și necesare la orice lucru de început) se vor face, scrutînd mai atent fotografiile sau monumentele epigrafice în original, și pentru alte piese fragmentare sau obscure, ceea ce — fără a diminua munca și meritele colectivului de redactori ai monografiei — va recupera noi elemente documentare din acest material fragmentar, care prin contribuții comune va putea fi elucidat și valorificat în mai largă măsură din punct de vedere epigrafic și istoric.

I. I. Russu

J. B. WARD PERKINS JOCELYN, M. C. TOYNBEE și RICHARD FRASER, *The Hunting Baths at Leptis Magna*, în *Archaeologia*, XCIII, p. 165—195 și pl. XXXIV—LI.

Studiul referitor la „Băile de Vinătoare” de la Leptis Magna a fost elaborat în urma cercetărilor întreprinse de autori la fața locului și întemeindu-se pe considerațiile asupra structurii arhitectonice a băilor și pe planurile întocmite în vara anului 1948 de arhitectul Richard Fraser, fost elev al Școlii Britanice din Roma. Termenul de „Băi de Vinătoare” a fost preferat de cercetătorii englezi celui italian de „Terme extraurbane”, fiind mai distinctiv, și întrucît aceste terme nu s-au aflat în afara zidurilor orașului decât începînd din a doua decadă a secolului IV e. n. Așezate în partea de vest a orașului, la aproximativ 100 m de țărmul mării, „Băile de Vinătoare” au fost date la iveală în timpul lucrărilor întreprinse de Școala italiană, în 1932—1933, sub conducerea profesorului Giacomo Guidi. Singurele date privitoare la aceste săpături găsindu-se în sumarele rapoarte săptămînale întocmite de persoana însărcinată cu supravegherea tehnică a săpăturilor și a consolidărilor, rapoarte ce se păstrează în arhivele fostei Suptintendențe a monumentelor și săpăturilor de la Tripoli, cuprinzînd problemele dezvelirii și consolidării complexului.

Interesul acestor terme stă în primul rînd în gradul neobișnuit de conservare, atît al structurii cît și al ornamentației, care înlesnesc cercetările asupra unei categorii de edificii larg răspîndite în Imperiul roman tîrziu, dar reprezentate de cele mai multe ori numai prin fundații.

Lucrarea pe care o trecem în revistă cuprinde următoarele cinci capitole: I. Date asupra cercetărilor și a poziției monumentului; II. Clădirea; III. Aprovizionarea cu apă și încălzirea; IV. Decorul interior; V. Data, caracterul și scopul.

Datorită sărăciei informațiilor asupra săpăturilor, autorii nu pot face considerații

În acest domeniu. Ceea ce se poate afirma cu siguranță este că „Băile de vinătoare” se aflau într-un cartier foarte depărtat de centrul orașului, și care s-a dezvoltat prea puțin sau de loc înainte de începutul secolului II e. n., dar de la această dată a fost înglobat în limitele orașului Leptis Magna, fapt dovedit prin existența unei străzi pavată îngrijit cu lespezi mari de piatră, cît și prin clădirile din preajma termelor și premergătoare lor, căci băile n-au fost primul edificiu ridicat în acest loc. Într-adevăr, în anumite puncte, la periferia corpului central al termelor, au apărut rămășițele unor clădiri mai vechi, nefolosite și adăugate nucleului central, lucru ușor de observat din diferența materialelor de construcție întrebunțate. Pereții de sud și de vest ai încăperii nr. 19 a termelor sînt tocmai astfel de resturi reutilizate.

Clădirea băilor prezintă mai multe faze de construcție și de extindere. Constructorii edificiului inițial al băilor s-au inspirat din noul curent arhitectural al capitalei romane de la sfîrșitul secolului I și din primii ani ai secolului II e. n. Se știe că una dintre principalele inovații ale arhitecturii romane față de arhitectura clasică greacă este rezolvarea pozitivă a problemei măririi spațiului intern al edificiului, prin introducerea bolților. Tocmai aceasta e caracteristica „Băilor de vinătoare”, care la timpul lor au părut desigur de un modernism exagerat unor ochi obișnuiți cu ritmul rectiliniu al clasicismului elenist.

Înainte de a suferi vreo modificare, clădirea băilor se prezenta în modul următor : un coridor boltit conducea direct în frigidarium, o sală lungă cu tavanul boltit, cu extremitățile absidale, în care se aflau cele două bazine cu apă rece. Pe peretele dinspre nord al frigidarium-ului erau intrările în două încăperi alăturate, paralele cu coridorul de intrare, numerotate 3 și 4 (nr. 1 și 2 fiind coridorul și frigidariumul). S-ar putea ca aceste două încăperi să fi constituit apodyterium-ul și latrina, dar în faza următoare zidul despărțitor a fost înlăturat și s-a construit un mare bazin rectangular. Două deschideri în peretele de sud al frigidarium-

ului conduc în două săli octogonale alăturate (nr. 5 și 6) cu cupolă ; nr. 5 pare să fi avut funcția de tepidarium. Tot spre sud, din sala 5 se pătrunde în încăperea nr. 8, iar din sala 6 în încăperea nr. 7. Aceste ultime încăperi sînt dreptunghiulare și comunicația între ele s-a făcut abia mai târziu. Camerele 5, 6, 7 și 8 au hypocaust și conducte de aer cald pe pereți, 7 și 8 avînd bazine de apă caldă căci reprezintă caldarium-ul. Nu este exclusă posibilitatea sugerată de modul în care comunică încăperile între ele ca în prima fază sălile 6 și 7 pe de o parte și 5 și 8 pe de alta să fi constituit două grupuri paralele de tepidarium și caldarium. Așa cum se prezintă, planul acestei prime faze a termelor are o pronunțată simetrie. Cu trecerea timpului, clădirea a suferit modificări ce au schimbat într-o oarecare măsură atît funcționarea ei internă cît și scopul social al termelor, care în ultima lor fază de dezvoltare era mult diferit de cel avut în vedre de primii arhitecți.

În afară de construirea unui nou bazin pe locul camerei 3 și a jumătății alăturate din camera 4, remanierele au atins și circuitul intern, astupînd unele uși și practicînd altele, și de asemenea sistemul de încălzire și de aprovizionare cu apă.

O importantă adăugire o constituie cele trei noi încăperi (9, 10, 11) din colțul de SV al edificiului, a căror destinație a fost aceea de caldarium. Cea mai nordică dintre ele era încălzită numai prin hypocaust, celelalte două și prin conducte pe pereți, ultima spre sud avînd bazin ridicat chiar deasupra cuptorului. Alături de sala octogonală nr. 5 și în comunicație cu ea, se clădește un nou bazin dreptunghiular, care iese din cadrul smetric al vechiului plan, și poate la început : servit drept cisternă, la fel ca încăperea nr. 21 de pe aceeași latură, ambele construite pe resturile clădirilor mai vechi. Dar cele mai multe și importante transformări s-au făcut pe laturile de nord și de est ale termelor, unde se clădesc noi săli ce se deosebesc de cele anterioare prin materialul de construcție folosit și prin forma acoperișului, fiind plănuite ca

un întreg cu un singur zid perimetru la sud și est, și cu un portic monumental pe toată lungimea laturii de nord, acesta reușind să ascundă prin unitatea sa diversitatea arhitecturii de dincolo de el. Porticul e constituit de șapte pilaștri mari, care susțineau probabil un acoperiș de lemn în pantă. Două intrări conduc, prima într-o sală mare (nr. 12) cu un rând de pilaștri pe mijloc — noul apodyterium (25,5 × 7 m) —, a doua într-o sală așezată spre NE, pictată cu trofee de vânătoare.

Din apodyterium se pătrunde în coridorul nr. 1 al vechii clădiri și în noile încăperi nr. 13, 14 și 17. Trebuie să amintim de asemenea micșorarea simțitoare a ferestrelor care în prima fază erau mai mari.

Modificările au atins și sistemul de aprovizionare cu apă și de încălzire. Astfel clădirea timpurie depindea într-o mare măsură de rezerva de apă de ploaie. Încăperea nr. 20 a fost inițial o cisternă cu acoperiș de lemn care aproviziona cu apă în modul cel mai simplu, printr-o conductă, bazinul din absida de vest a frigidarium-ului. Tot așa bazinul din cealaltă absidă era în comunicație cu o cisternă adiacentă pe latura de est. Aceste cisterne se umpleau cu apa de ploaie colectată direct și cu aceea strânsă în ghiabul cu care era prevăzută marginea acoperișurilor boltite ale diverselor săli, și apoi îndreptată prin conducte verticale în cisterne. Un grup de patru cisterne rectangulare se aflau pe latura sudică în spatele cuptoarelor caldarium-ului și constituiau rezerva cea mai importantă de apă în faza de dezvoltare a termelor. Numai una dintre ele, aceea dinspre NV, a fost complet săpată și pare să fi fost acoperită cu lemn sau poate de loc. Cisternele comunicau între ele și exista probabil un sistem de ridicare a apei la un nivel mai înalt. Judecând după capacitatea cisternei, care a fost complet săpată și a cărei adâncime este de 2.70 m, provizia de apă a celor patru cisterne la un loc era de aproximativ 130 000 l, încll trebuie presupus că cea mai mare cantitate de apă provenea din rezerva municipală. Printr-o conductă cu ramificații, apa era distribuită

din cisterne în bazinele caldarium-ului. Mai puțin interesant, dar tot atât de important este sistemul de scurgere și canalizare a apei folosite, ale cărui conducte mai vechi și mai noi au fost descoperite îndreptându-se în diverse direcții. Despre modul de încălzire din prima perioadă nu se poate vorbi cu certitudine, deoarece cuptoarele celor două mari caldaria (7 și 8) au fost modificate de mai multe ori; cuptorul al treilea (nr. 11) aparține unei faze mai noi. Structura cuptoarelor este ilustrată prin planurile și secțiunile întocmite de arhitectul Fraser (pl. XLVII și XLIX) și prin fotografiile (pl. XXXVIII).

Apa din bazinele caldarium-ului era încălzită prin boilere metalice azi dispărute, dar ale căror urme se văd și pentru care există analogii. Concomitent cu boilerele verticale s-a întrebuițat și așa-numitul „testudo” — cilindru metalic așezat orizontal, astupat la un capăt și liber la celălalt — care pătrundea în bazin. Partea rămasă afară venea în contact direct cu aerul cald din cuptor și apa din interiorul cilindrului se încălzea și menținea prin comunicație căldura apei din bazin. Astfel de cilindri metalici s-au găsit unul la Pompei, la Termele Stabiane, și al doilea în Villa de la Boscoreole.

După aceste date asupra arhitecturii și funcționării „Băilor de vânătoare” de la Lepcis Magna, se impune să ne oprim la ornamentația interioară a termelor, capitol al cărui interes, după însăși expresia autorilor, întrece pe al precedentelor, ceea ce s-a păstrat din decorul în stuc, din mozaicurile de pe pereți și de pe podele, din picturile ce împodobesc bolțile și pereții diferitelor săli, permițând să se reconstituie imaginea aproape exactă a aspectului acestui monument în perioadele succesive ale construcției și refacerilor sale.

Pentru mai multă claritate, socotesc necesară o anticipare în ce privește clasificarea diverselor moduri de ornamentație folosite la „Termele de vânătoare”. Într-adevăr, autorii au încercat să stabilească caracteristicile fiecărei faze în domeniul decorului intern

propunând trei perioade: *a*, *b* și *c*, prima corespunzând clădirii timpurii, ultimele, *b* și *c*, încadrându-se în cea de a doua mare fază de reconstruire a edificului, adică după ridicarea celui de al treilea bazin al frigidarium-ului pe ocul încăperilor 3 și 4. În general, trebuie reținut că ornamentul în cofraje de stuc pe pereți și bolți pare să fie limitat la perioada *a*, că mozaicurile cedează locul picturii și că pictura imitând marmura, deși poate și mai timpurie, este caracteristică mai ales ultimelor perioade.

Aceste considerații se referă numai la „Băile de vânătoare” și nu sînt neapărat generale.

Puține încăperi ale acestor terme se prezintă astăzi lipsite de orice decor; majoritatea păstrează urmele ornamentației din perioade diferite, fiind uneori vizibilă suprapunerea. Cele mai importante merită să fie descrise, întrucît constituie monumente ale artei provinciale romane din secolele II—IV e.n. Încăperea nr. 2, care a îndeplinit în tot timpul folosirii băilor funcția de frigidarium, oferă privitorului două din cele mai semnificative vestigii ale artei decorative romane din Tripolitania, cunoscute pînă acum: mozaicurile și scenele de vânătoare. În prima perioadă (*a*) decorul se compunea din mozaicuri și stucuri. Resturile mozaicului supraviețuiesc în semidomul absidei de est a frigidarium-ului deasupra bazinului. Pornind de la stînga spre dreapta, se pot vedea mai întîi parte din corpul gol al unei nimfe delicat colorat în tonuri palide, care alăptează un ied redat în culori închise de roșu și brun. În vecinătatea acestei scene dionysiace și la o scară mult mai mare, se află o parte din capul, umerii și pieptul unui imens Triton, colorat în cenușiu, verde și brun. O ferăstruică practică probabil ulterior mozaicului, căci li taie, desparte reprezentările precedente de o scenă nilotică. Unul din fragmentele acestei scene, în extrema dreaptă a semidomului, înfățișează partea din față a corpului unui crocodil reprezentat în profil spre dreapta, în culori foarte frumoase (care se pot admira pe planșa în culori nr. XXXIV). Desenul acestor mozaicuri dovedește multă îndemnare, atît în

contur, cît și că efect coloristic. Tesserae-le mozaicului sînt ceva mai mici de 1 cm și sînt făcute din marmură, piatră colorată și cuburi de sticlă cu o gamă foarte bogată de culori și nuanțe. Ulterior, mozaicurile și stucaturile din prima perioadă au fost acoperite cu un strat de stuc pictat care se mai păstrează pe alocuri, iar la o dată și mai recentă, pereții frigidarium-ului și ai absidelor au fost plăcați cu marmură (în cea mai mare parte cenușie) pînă la înălțimea la care începe arcul bolții, terminându-se printr-o cornișă. Podeaua a fost pavată cu lespezi mari de marmură cenușie frigiană, sau albă, și unele plăci se află încă *in situ*. Cele două trepte ale bazinelor din abside sînt și ele din marmură. În ultima perioadă, *c*, se încadrează cele două mari frize pe scene de vânătoare, pictate deasupra cornișei, pe toată lungimea pereților de nord și sud și avînd o înălțime de 1,60 m. Pictura de pe peretele de nord redă o luptă cu lei, dar din păcate nu s-a păstrat decît în mici porțiuni. Pe latura opusă de sud, vânătoarea sau mai probabil lupta în arenă este aceea cu leoparzi, de astă dată scena foarte bine conservată permițînd aprecierea remarcabilei valori artistice a acestei fresce. Zece vînători (patru cu numele scrise alături, NUBER, [V?] INCINUS, [I.?] IBENTIUS și BICTOR) sînt în luptă cu șase leoparzi — numele a trei dintre ei fiind RAPIDUS, FULGENTIUS și GABATIUS (?).

În general vînătorii stăpînesc situația, totuși doi dintre ei sînt doborîți, iar cel numit BICTOR e gata să moară. Pictura este realistă, deși poate și puțin impresionist tratată, dar pînă de viață și de puternică mișcare. Artistul stăpînind perspectiva. Culoarele vii ale tuni-cilor, blana leoparzilor subtil redată în nuanțe, sînt scoase în relief de culoarea uitară a fondului care sugerează nisipul arenei.

Descrierea în linii foarte largi a ornamentației frigidarium-ului ne permite să trecem la alte încăperi ale termelor. Încăperile nr. 3 și 4, care au fost transformate într-un bazin mare (nr. 4 numai în parte), mai păstrează porțiuni ale decorului din perioada *a*. Ilustrat prin suprafețe dreptunghiulare (80 × 43cm.) de stuc cu marginile în relief și cu urme decullore.

După transformarea în piscină, comunicația cu frigidarium-ul s-a făcut printr-o intrare largă cu arcadă, iar vechiul decor pare să fi fost înlocuit cu pictarea părții superioare a pereților în culori diverse. O cornișă de marmură desparte zona policromă de partea inferioară a pereților placată cu bucăți dreptunghiulare de marmură așezate vertical, alternând una largă cu una îngustă, și nu așezate la întâmplare, așa cum în mod greșit s-a făcut restaurarea. La o distanță de 1,80 m mai jos de cornișa superioară se află o margine în relief care indică limita de sus a bazinului, a cărui adâncime este de 1,50 m, pereții lui fiind placați cu marmură în același fel ca mai sus. În perioada c, zona colorată a pereților a căpătat o nouă înfățișare prin scenele nilotice pictate probabil pe toate laturile, dar din care nu s-au păstrat urme decât în unele locuri. Peisajul nilotic de pe laturile arcadei e populat cu oameni, animale specifice și păsări. Același gen de peisaj se întâlnește și pe peretele de est. Culorile și-au pierdut în general din strălucirea originală și figurile sînt redată la o scară mult mai mică decât cele din frigidarium, dar sînt tratate cu mai multă delicatețe. Efectul de ansamblu, atunci cînd pe toate patru laturile încăperii se păstrau încă peisaje nilotice, trebuie să fi fost deosebit de plăcut și decorativ.

Celelalte săli ale termelor, deși nu prezintă scene pictate, sînt totuși interesante pentru decorul din diferite perioade, dar nu putem aminti decât vestigiile mai importante. În această categorie intră mozaicurile pavimentare din diverse încăperi, păstrate total sau parțial.

Mozaicul din camera octogonală nr. 5 (tepidarium) nu s-a păstrat *in situ* decât într-un colț spre vest, de unde se poate constata că un motiv spiralic în negru pe fond alb înconjură încăperea, mărginind mozaicul interior în zig-zaguri. În încăperea nr. 6 (primul caldarium) o bună parte a mozaicului s-a păstrat și prezintă un model de cercuri care prin întretăiere formează romburi; pe margine, același model de ghirlandă cu spirale. Culorile întrebunțate sînt alb, negru și galben. Camera nr. 7 are mozaicul păstrat în

întregime și un motiv decorativ ingenios și complicat, bazat tot pe întretăierea cercurilor, dar în care culorile au o dublă alternanță: negru-alb-negru și galben-alb-galben. O altă variantă a aceluiași motiv se întâlnește în camera nr. 8, dar interesant este pragul dintre camerele 7 și 8 al cărui mozaic reprezintă o amforă stilizată. În aripa de NE, mai nouă, a băilor. apodyterium-ul are un mozaic cu model exagonal și rombic, pe care îl regăsim la o scară mai mică în sala nr. 17, dar aici romburile sînt în culoare și hexagoanele în alb. Mozaicul din camera nr. 13 nu acoperă întreaga suprafață a podelei și utilizează același motiv de cercuri întretăiate întâlnit în diverse variante pînă acum.

Nu cred că se poate încheia o cît de sumară trecere în revistă a ornamentației „Băilor de vînătoare”, înainte de a fi vorbit despre decorul încăperii nr. 17. Două perioade se disting: prima cu o pictură cu caracter arhitectural, a doua contemporană cu fresca din marea sală a frigidarium-ului. În prima perioadă, ornamentul predominant geometric se îmbină cu cel floral stilizat, producînd un efect decorativ remarcabil, datorit în parte și culorilor bine alese: galben Neapole, albastru prusian, roșu cărămiziu și verde smarald (figura nr. 4 din text reproduce desenul mural din prima perioadă a acestei încăperi). Decorul de dată mai recentă constă din compartimentarea părții inferioare a pereților în suprafețe largi și înguste cu înălțimea de 1,60 m. În interiorul suprafețelor largi erau pictate piei de animale, probabil ca trofee de vînătoare, în timp ce în acele înguste se afla figura unui om (verosimil un vînător), redat într-un stil viguros și impresionist. Pe latura de est s-au păstrat șapte dreptunghiuri cu piei de animale și șase cu figuri omenești.

În ciuda faptului că unele amănunte au fost neglijate în expunerea de față, socotim că descrierile de mai sus sînt totuși suficiente pentru a permite o privire de ansamblu asupra unui monument de importanța acestuia. Este deci locul și momentul pentru expunerea concluziilor autorilor studiului în ce privește data, caracterul și scopul acestor terme.

Din totalitatea datelor arheologice, rezultă că băile au fost construite cel mai devreme în ultima parte a secolului II e.n. și părăsire înainte de sfârșitul secolului IV e.n., probabil cu prilejul atacurilor triburilor din interior, întimplat în 363. Procopius (*De Aedificiis*, VI. 4) relatează că armatele lui Justinian în 533—534 au găsit cea mai mare parte a orașului Leptis Magna pustie și îngropată sub dune de nisip. E cert că acoperirea cu nisip a început dinspre sud și vest (termele sînt la vest de oraș) tot în secolul IV (așa cum o dovedesc rămășițele unor ziduri menite să împiedice blocarea unor drumuri cu nisip) și desigur aceasta a constituit o cauză serioasă pentru părăsirea unui edificiu așezat atât de excentric. Datele propuse de autori sînt confirmate și de caracterul arhitecturii clădirii și de acela al decorului.

Din punct de vedere arhitectural, termele se înrudesc și originea lor trebuie căutată în construcții ca Domus Aurea, palatul lui Domitian de pe Palatin și Villa lui Hadrian de la Tivoli. Cea din urmă oferă un *terminus post quem* pentru pătrunderea acestui nou gen arhitectural în provincii. O comparație între „Băile de vinătoare” de la Leptis și băile mici din Villa lui Hadrian dovedește limpede că cele dintîi sînt considerabil posterioare, căci nefiind o construcție cu caracter oficial, e greu de crezut că s-a adoptat o modă atât de nouă și deosebită la un interval scurt. Mai mult decît atât, „Băile de vinătoare” arată un progres sensibil, deoarece anarhia primelor experimentări în acest nou stil a fost depășită, făcînd loc sobrietății în ce privește planul, și în același timp s-au părăsit ultimele rămășițe ale clasicismului în aspectul exterior: aci avem de-a face cu un funcționalism nedeghizat și nelnfumusețat. Toate acestea presupun o evoluție de durată.

Ornamentul oferă criterii mai puțin sigure de datare, căci în genere datarea picturilor și mozaicurilor din epoca imperială pe baze stilistice este precară. Totuși naturalismul și impresionismul marilor scene pictate, precum și faptul că există o oarecare asemănare între tratarea chipurilor vînătorilor de leopardi și

aceea a figurilor lui Septimius Severus și familiei sale pe medalionul din Berlin, fac posibilă atribuirea scenelor secolului II e.n.

Mozaicurile pavimentare ale apodteriumului și încăperii nr. 17 sînt sigur atribuite secolului IV prin descoperiri asemănătoare de la Sabratha (Africa de nord), datate stratigrafic.

Excelenta conservare a „Băilor de vinătoare” are o mare importanță pentru studiul acestui gen de arhitectură, dezvoltat mai ales în vremea imperiului tîrziu, deoarece la majoritatea edificiilor din această categorie nu s-au păstrat decît temeliiile și numai rareori ziduri și bolți. Lucrările de consolidare și reconstruire efectuate de Școala italiană, au redat băilor aspectul impunător de altă dată, stăvilind în același timp acțiunea distrugătoare a agenților externi.

Mărimea acestor terme este un indiciu prețios pentru determinarea scopului și caracterului lor. Din acest punct de vedere, ele ocupă un loc de mijloc între categoria nărilor băi publice și aceea a băilor private arexate caselor particularilor, constituind o clasă specială destul de bine reprezentată în Tripolitania și Africa de Nord. „Băile de vînăbare” nu aparțin unei clădiri particulare, fiind și mult mai impunătoare decît chiar opulentele băi private de la Sabratha cunoscute sub numele de „Băile lui Oceanos”. Pe lângă aceasta sînt de sine stătătoare, intrarea lor fiind direct din stradă, așa încît le putem atribui un scop semi-public. Care va fi fost acesta, e mai greu de precizat; totuși este evident, din caracterul ornamental și interior, că cel puțin în ultima fază de folosire este vorba de ceva legat de vînătoarea animalelor sălbatice sau de comerțul lor. Monumentele epigrafice din Tripolitania nu pomenesc de activitatea acestor „collegia”, dar e nelndoios că au existat asociații comerciale de diverse forme, și printre cele mai importante pentru economia provinciei Tripolitania se numără și aceea a vînătorilor și exportatorilor de „ferae libyae”, articol cerut atât în capitală cît și în oșele provinciale pentru jocurile din amfiteatre; iar cei ce se ocupau cu furnizarea aestei

mărți erau desigur oameni cu posibilități mari și se bucurau de o deosebită considerație din partea comunității, așa cum o dovedesc unele dedicații în onoarea lor. S-ar putea ca decorul băilor să fie lipsit de orice semnificație, dar se poate tot așa de bine ca scenele de vânătoare și trofee pictate în sălile nr. 2 și nr. 17 să fi fost cadrul cel mai potrivit pentru locul de întâlnire al membrilor unei asociații ce se ocupa cu vânătoarea, expunerea și exportarea animalelor sălbatice africane. Dacă această ipoteză este aceea adevărată, numele de „Băi de vânătoare”, dat de autorii studiului acestor terme de la Leptis Magna, este pe deplin îndreptățit.

Carmen Radu

I. I. RUSSU, *Materiale epigrafice în Muzeul raional Dej*, în *Activitatea muzeelor*, Statul popular al regiunii Cluj, Secția culturală, Cluj, 1956, p. 118—131.

Este cît se poate de îmbucurător faptul că Sfaturile populare regionale și raionale acordă o atenție din ce în ce mai crescută trecutului patriei noastre și documentelor ei istorice. Muzele au luat ființă pretutindeni și organizarea lor în scopul de a-și îndeplini rolul educativ-cultural față de poporul muncitor formează preocuparea de seamă a autorităților locale. Seriozitatea acestei preocupări reiese și din aceea că pentru valorificarea documentelor istorice se face apel la specialiști cu îndelungată experiență.

Cunoscutul nostru epigrafist, I. I. Russu, se ocupă în publicația amintită mai sus de cinci monumente epigrafice din Muzeul raional Dej. Patru din ele se referă la aceeași chestiune — stațiunea de beneficiari din Samus (Cășei) și regiunea Ans (?). Chestiunea era cunoscută de mai înainte pe baza altei inscripții care, fiind citită și interpretată greșit, dăduse naștere la variate discuții. I. I. Russu rezolvă chestiunea arătînd că e vorba de un comandanț al stației de beneficiari din Samus care avea controlul, poliția localității și regiunii

aproprate, al cărei nume abreviat, Ans, din prudență nu-l întregeste.

Al cincilea monument e o piatră funerară pusă de *eq(ues) al(ae) Elec(torum)* soției și socrului său. Cu privire la *ala Electorum* crede că poate să fie identică cu *Vexillatio equitum Illyricorum*, mai tirziu *Ala I Illyricorum* din Dacia, unde sub diferite numiri apare în cursul secolului II e.n.: *vexillatio equitum Illyricorum*, *numerus Illyricorum*, *numerus equitum electorum ex Illyrico*, *Ala I Illyricorum*.

N. GOSTAR și L. DAVID, *O gemă gnostică în Muzeul istoric din Cluj*, în *Activitatea muzeelor*, Statul popular al regiunii Cluj, Secția culturală, Cluj, 1956, p. 135—138.

Autorii determină tipul gemei provenite de la Rominași și aflătoare în Muzeul din Cluj, stabilind că este un *abraxus*, aparținînd creștinilor din eresia gnosticilor basilieni din epoca creștinismului primitiv (sec. II—III). Este prima descoperire cu caracter creștin, datată înainte de secolul IV, aflată în Dacia.

Gr. Florescu

Z. KÁDÁR, *Dix années de recherches relatives aux monuments byzantins de Hongrie (1945—1955)*, în *Byzantinoslavica*, XVIII, 2, 1957, p. 275—291.

Se începe cu observația că, spre deosebire de domeniul istoric și filologic, în care studiile de bizantinologie din Ungaria și-au câștigat un prestigiu internațional necontestat, în domeniul arheologiei și al istoriei artei bizantine, cercetările maghiare au rămas mai în urmă. Această lipsă e atribuită de autor greșitei orientări politice și științifice din Ungaria dinainte de eliberare, asupra căreia a atras atenția în primul rînd acad. Gy. Moravcsik, într-o ședință solemnă a Academiei de științe ungare, cu care prilej, cunoscutul șef al școlii de bizantinologie maghiară arăta că „studiul amănunțit al raporturilor ungaro-bizantine constituie încă una din sarcinile viitorului”.

Înainte de a trece în revistă ultimele cercetări cu privire la relațiile ungaro-bizantine, au-

torul socotește necesar să arate pe scurt constatările interesând aceleași relații, făcute cu prilejul studierii unor monumente din timpul migrației popoarelor. Astfel, de exemplu, lucrarea lui N. Fettich despre materialele arheologice ale hunilor¹ se ocupă și cu unele probleme importante de arheologie bizantină (cultura Martinovka, descoperirea de la Zalesie). Arheologii D. Csallány, J. Harmatta ș.a. au arătat mai precis caracterul bizantin al unora dintre descoperirile studiate de N. Fettich. O importanță deosebită prezintă studiul de sinteză al lui L. Huszár despre monedele din epoca migrațiilor, găsite în regiunea Dunării Mijlocii². Problema raporturilor gepido-bizantine se află în studiul lui D. Csallány. Același arheolog se ocupă în chip special de relațiile avaro-bizantine, problemă mult mai complexă și mai importantă, asupra căreia și-au îndreptat atenția în ultimul timp câțiva încercați cercetători maghiari (T. Nagy, I. Kovrig, G. Fehér). În centrul cercetărilor arheologice din primul plan cincinal (1950—1954) a fost situat studiul urmelor slavilor în Ungaria. Săpăturile de la Zalavár au adus la lumină resturi de cultură materială slave, arătând o puternică influență bizantină. Obiectele de podoabă descoperite în acest loc constituie, pentru a spune astfel, antecedente istorice ale podoabelor descoperite în cimitirele slavo-maghiare din secolul XI (cimitirele de la Halimba, Szob-Vendelin ș.a.).

Cu privire la studiul relațiilor bizantine din epoca arpadiană și a secolelor imediat următoare, primul plan cincinal al arheologiei maghiare a prevăzut, pe lângă stringerea la un loc și studierea materialelor deja cunoscute, executarea de noi săpături, pentru elucidarea problemei. Cercetările sistematice, organizate

¹ N. Fettich, *Archäologische Studien zur Geschichte der späthunnischen Metallkunst*, în *ArchHung*, N. S., XXXI, 1951 (text maghiar și german).

² L. Huszár, *Das Münzmaterial in den Funden der Völkerwanderungszeit im Mittleren Donaubecken*, în *ActaArch*, 5, 1955, p. 61—109.

conform principiului metodei complexe, n-au putut fi începute decât după ce s-au adus precizările istorice necesare. În care un rol de frunte i-a revenit acad. Gy. Moravcsik. O contribuție însemnată a adus și studiul sumar al lui M. Gyóni despre problema episcopiei orientale din regiunea Temes. Această regiune era condusă de un duce botezat după ritul oriental, depinzând, din punct de vedere religios, între anii 869 și 1028, de patriarhia din Ohrida. Tezaurul găsit în regiunea amintită, la Slnnicolaul Mare, constituie o strălucită dovadă a relațiilor culturale ale acesteia cu Orientul. Colectivul de studii bizantine al Academiei de științe ungare a organizat în 1953 o anchetă în regiunea dintre Dunăre și Tisa, în scopul „stabilirii topografiei filialelor mănăstirii Szávaszentdemeter”. Între altele, s-au descoperit vestigiile comunei Kórógszentgyörgy, care aparținea domeniilor acestei mănăstiri de rit grec. Un monument cu totul aparte este biserica de la Tarnaszentmaria (sec. X), al cărei stil de construcție arată, după J. Csemegi, unele lezături cu arhitectura din Caucaz. În schimb, cornul de fildeș atribuit ducelui Lehel este socotit de studiul lui Gy. László un remarcabil monument de artă bizantină, din secolele IX—X.

Referitor la elementele bizantine ale artei maghiare din epoca arpadiană, e de reținut observația lui D. Dercsényi, după care acestea ar fi venit în Ungaria pe calea ocultă a Occidentului. Influența directă a Bizanțului s-a exercitat îndeosebi asupra pieselor de orfevrărie și textile. În sculptura epocii arpadiene, înfluririle bizantine au venit prin mijlociile Venetiei, deși se pare că nu trebuie trecută la vedere nici contribuția directă balcanică. În pictura aceleiași epoci poate fi vorba nu atât de o „influență bizantină”, cât de unele tendințe de „bizantinizare”, în care Italia a jucat rolul principal. Se constată totuși unele elemente de origine bizantină. În această privință discuțiile aprinse au fost purtate în jurul frescelor de la Feldebro (sec. XI—XII). Pentru perioada de timp mai târzie (sec. XIII), o însemnată deosebită prezintă pictura murală a bisericilor ortodoxe din Transilvania.

Asupra pieselor de orfevrărie din epoca arpadiană, arătând o influență bizantină, autorul face observația că nici o lucrare importantă tratând această problemă n-a apărut în Ungaria în ultimii zece ani. Dintre aceste piese, tezaurul de la Tokai (a doua jumătate a sec. X) a constituit obiectul unei dizertații, un reliefiar plin aci necunoscut, de la sfârșitul secolului XI a fost publicat în 1955 de Ch. Csányi, iar cu privire la renumita coroană maghiară au fost scrise în afara Ungariei o serie de studii, cele mai multe dintre ele aparținând unor autori străini. Un deosebit interes pentru descoperirile asemănătoare de pe teritoriul R. P. Române prezintă monografia tratând despre crucile pectorale bizantine găsite pe teritoriul R. P. Ungare¹.

Unele probleme interesante s-au pus în ultimii ani cu privire la rolul curții regale maghiare în propagarea civilizației bizantine în Ungaria.

Luând ca exemplu realizările bizantino-logiei sovietice, cercetătorii maghiari au făcut în anii 1945—1955 progrese însemnate în cunoașterea monumentelor de cultură materială-bizantină din Ungaria. În ceea ce privește metoda de lucru, s-a prevăzut de asemenea studierea Peninsulei balcanice și a Rusiei meridionale, nu numai a Italiei, ca zone intermediare ale influenței bizantine asupra Ungariei, atât în epoca migrațiilor, cât și în epoca arpadiană. Rolul Kievului a fost hotărât pentru civilizația maghiară la mijlocul secolului XI.

Pentru lucrările de sinteză ce se vor întocmi în viitor este absolut necesară publicarea monografică a monumentelor cunoscute plin acum, în primul rând a celor din epoca migrațiilor, dintre care unele sînt în manuscris (corpus-ul monumentelor gepide), iar altele în lucru (corpus-ul monumentelor slave din Ungaria). Pentru lămurirea raporturilor ungaro-bizantine din secolele XI—XII, urmează să fie descoperite cimitir. le din epoca arpadiană,

¹ M. Bárány-Oberschall, *Byzantinische Pektoralkreuze aus ungarischen Funden, in Wandlungen christlicher Kunst im Mittelalter*, Baden-Baden 1953, p. 207—246.

care trebuie cercetate cu atenție și din punctul de vedere al diferențierii sociale. În afară de diferite așezări omenești, trebuie acordată o deosebită atenție ruinelor mănăstirilor care pot servi la completarea informației științifice.

Autorul încheie cu convingerea că „forurile conducătoare ale științei maghiare și în special cercetătorii maghiari, ajutați în chip generos în activitatea lor de prietenii sovietici, cehoslovaci, români și bulgari, vor contribui în cadrul celui de al doilea plan cincinal, prin cercetări și mai importante, la studiul monumentelor bizantine din Ungaria”.

I. Barnea

RADOSLAV KATIČIĆ, "Ανα η Κομνηνή και ο Όμηρος, in 'Επετηρίς Έταιρείας Βυζαντινών Σπουδών, XXVII, 1957, p. 213—223.

Alexiada Anei Comnena este una din cele mai de seamă opere ale istoriografiei bizantine, datorită faptului că ea constituie izvorul istoric principal pentru glorioasa epocă de domnie a tatălui său, împăratul Alexios I Comnenul (1081—1118). Această scriere are însă și o mare importanță literară. Printre puținii cercetători a căror atenție a fost reținută în chip special și de frumusețea literară a *Alexiadei*, se numără istoricii români N. Iorga și Vasile Grecu, primul subliniind influența poemelor homerice asupra acestei opere, iar cel de al doilea socotind creația Anei Comnena o adevărată epopee homerică în proză.

Autorul studiului de față arată cu exemple din cuprinsul opereii, că influența homerică asupra *Alexiadei* nu se mărginește numai la forma exterioară a cuvintelor, ci că întreaga scriere este străbătută de spiritul de epopee, conținutul ei amintindu-ne deosebi pe acela al *Iliadei*. Explicația asemănării trebuie căutată în viața socială a Bizanțului din secolele XI—XII. Se știe că dinastia Comnenilor provine din aristocrația militară a Bizan-

țului, ca reprezentând pe marii conducători feudali ai provinciilor, care dețineau și cele mai înalte ranguri în armată. Aceste puternice familii stăpneau domenii întinse, în special în Tracia și Asia Mică. Admirarea pe care o arată Ana Comnena față de poemele homerice și mai ales față de Iliada, se datorează mentalității autentice feudale a autoarei, generată de poziția ei de clasă, mentalitate care era în același timp și aceea a feudalilor bizantini. În felul acesta istoria se confundă cu epopeea, iar istoricul devine poet. Alexiada poate fi socotită totodată, ca și alte scrieri bizantine ce continuă o tradiție veche, o operă literară ce înfățișează în mare măsură realitatea istorică din perioada cunoscută de timp.

I. Barnea

Очерки по истории русской деревни X—XIII вв. publicate sub îngrijirea lui B. A. Ribakov; *Труды Государственного Исторического Музея*, vol. 32, Moscova, 1956, 254 p.

În ultima vreme o preocupare specială a istoricilor și a arheologilor sovietici a constituit-o istoria satului rus. Pe lângă opere de sinteză¹, culegeri de materiale², au apărut și unele studii speciale, care se bazează și pe un bogat material arheologic. În felul acesta culegerea *Studii referitoare la istoria satului rus în sec. X—XIII*, apărută în 1956 ca

al 32-lea volum al *Lucrărilor Muzeului istoric de Stat* din Moscova, sub redacția acad. prof. B. A. Ribakov, vine să întregască cunoștințele noastre despre populația, economia agrară și meșteșugurile sătești din secolele X—XIII din Rusia nord-estică și nord-vestică.

Punând în discuție importanta problemă a începuturilor relațiilor feudale, studiile pe care le recenzăm valorifică o serie de descoperiri arheologice extrem de importante privind viața și economia sătească în secolele X—XIII în răsăritul Europei.

Este indiscutabil că studiul materialului provenit din descoperirile arheologice, fie că este vorba de o așezare feudală timpurie sau de una prefeudală, va permite — într-un viitor apropiat — clarificarea unor probleme istorice pentru care izvoarele scrise nu ne dau încă un răspuns precis. În acest sens B. A. Ribakov are dreptate când afirmă în Prefață că „studiul materialului extensiv de varlat caracterizând istoria satului permite stabilirea epocii când agricultura a devenit baza economică, când meșteșugurile s-au separat de agricultură și în fine — cea ce este esențial — când au apărut relațiile feudale, adică stabilirea limitei între cele două formațiuni social-economice, orânduira comunei primitive și orînduirea feudală” (p. 5). În această ordine de idei munca desfășurată de colectivul Muzeului istoric de stat din Moscova, începînd din 1951, trebuia să contribuie prin multiplele cercetări arheologice și istorice la rezolvarea unor probleme referitoare la istoria satului rus în perioada pemon-golă.

Astfel, A. V. Uspenskaia și M. V. Iehner, bazîndu-se pe un material arheologic provenit din săpături și recunoașteri de suprafață alte anterioare cît și recente, au căutat să generalizeze rezultatele obținute și să tragă unele concluzii privind *Așezările din Rusia veche* (p. 7—18). Considerînd că tipul, limen-siunile și planul și desimea așezărilor alctuiesc elemente importante în studiul vieții rurale din Rusia veche, autorii au pus în discuție,

¹ B. D. Grekov, *Крестьяне на Руси*. М.—Л., 1946; N. M. Drujinin, *Государственные крестьяне и реформа* П. Д. Киселева, М.—Л., 1946; B. A. Ribakov, *Ремесло древней Руси*, Moscova, 1948, V. K. Goncarev, *Райковецкое городище*, Kiev, 1950; K. V. Sivkov, *Очерки по истории крепостного хозяйства и крестьянского движения в России*, М., 1951; P. N. Treteakov, *Восточнославянские племена*, Moscova, 1953.

² *Материалы по истории земледелия*, СССР I, Moscova, 1952.

pe baza materialului arheologic, existența unor așezări rurale, pe care apoi le-au identificat cu cele menționate documentar în secolele XII—XIII. Cercetînd materialul arheologic publicat și inedit din depozitele Institutului de istoria culturii materiale, a Muzeului istoric de stat și a altor muzee regionale, precum și cronicile și documentele interne din secolele XII—XIII, autorii au putut întocmi harta așezărilor și mormintelor în curgane din Rusia nord-estică și nord-vestică din secolul X pînă în prima jumătate a secolului XIII. În afară de aceasta, ei au însoțit harta cu o anexă, cuprinzînd 137 așezări orășenești sau de tip orășenesc, 427 așezări sătești și 1394 necropole cu curgane, din care majoritatea aparțin indiscutabil populației sătești, subliniind că cercetările în acest domeniu vor continua și harta va fi mereu completată cu noi așezări și morminte descoperite în cursul cercetărilor arheologice întreprinse și de alte colective.

Relativ la metoda de clasificare a așezărilor cartate, autorii au recunoscut greutatea existentă în momentul de față în ceea ce privește clasificarea așezărilor în grupa urbană sau rurală. Credem că nu este lipsit de interes să reproducem argumentul adus de autori în clasificarea adoptată: „Atunci cînd am atribuit un punct populat așezării de tip rural sau urban, noi ne-am orientat în funcție de importanța sa economico-politică. Am considerat ca orașe acele așezări care au îndeplinit funcții comercialo-meșteșugărești, sau au jucat rolul unor cetăți, avînd întărituri defensive sub forma unor șanțuri și valuri, iar ca sate am considerat acele așezări a căror funcții se limitau în general la producția agrară” (p. 10). Autorii scapă însă din vedere faptul că și curțile boierești întărite de pe domeniile feudale au jucat un rol economic fără să fi fost însă orașe sau așezări de tip urban. Este cunoscut faptul că pe unele domenii feudale au existat meșteșugari, a căror producție a jucat un rol bine determinat în cadrul economiei închise, iar descoperirea unor ateliere meșteșugărești în astfel de așezări nu constituie un argument în favoarea

atribuirii așezării respective grupei așezărilor urbane pe baza criteriului că această așezare a îndeplinit funcții comercialo-meșteșugărești. De altfel, autorii au inclus în lista așezărilor rurale unele din aceste curți boierești de pe domeniile feudale, introducînd totodată, tot aici, și unele suburbii orășenești sau sate care au jucat rolul de suburbie, fiind descoperite în imediata apropiere a unei așezări întărite. Iată de ce clasificarea autorilor nu poate fi acceptată în totul, deși principial criteriul rămîne valabil și credem că această problemă va putea fi rezolvată just numai în urma unor săpături arheologice sistematice.

Harta astfel întocmită este incompletă, ceea ce remarcă și autorii (p. 12), dar rezultatele cartării efectuate dau posibilitatea să se întrevadă unele generalizări referitoare la răspîndirea și tipul așezărilor, constituind o bază de plecare pentru cercetările ulterioare și o prețioasă indicație metodologică pentru studiile de același fel de la noi din țară. Ceea ce impresionează de la prima vedere a hărții este faptul că 65% din totalul monumentelor se grupează în bazinele apelor mari, Volga, Nipru, Dvina de vest, Oka, dens populate și în epocile anterioare. Foarte multe din așezările sătești sînt situate pe locul altor așezări străvechi, ceea ce se explică prin faptul că așezările cu caracter rural, unde se practică mai ales agricultura, erau obligate să se grupeze în văile libere de pădure, cu mai puține bălți și cu soluri aluvionare fertile, propice agriculturii. Aici, în văile rîurilor existau lunci inundabile unde vegetația abundentă constituia hrana vitelor, apele înseși constituind, în același timp, principalele căi de comunicație în acele vremuri (p. 12—13).

Un alt fenomen interesant privind răspîndirea așezărilor sătești îl constituie plasarea onora dintre ele la confluența rîurilor, unde văile sînt mai largi. Pe terasele aluvionare locuitorii respectivi găseau teren arabil propice și tot aici se încrucișau și unele drumuri comerciale. Astfel se distinge primul

tip de aşezare rurală, *acela di. v. vile apelor navigabile.*

Dar în afară de acest tip de aşezare sătească, autorii mai deosebesc şi un alt tip: *acela situat pe cumpâna apelor.* Fenomenul se întâlneşte în regiunea de interfluviu Luga-Neva, unde condiţiile naturale au permis acest lucru. Descoperirea multor cimitire cu curgane atestă aci prezenţa unei populaţii numeroase, răsplădită într-o serie de aşezări rurale mărunte, fenomen explicabil prin aceea că aici există mai puţine păduri şi mlaştini, populaţia avînd la îndemînă mai mult pămînt arabil. Numărul redus al aşezărilor de acest tip (10% din totalul aşezărilor săteşti cartate de autori) constituind o excepţie, confirmă regula generală în ceea ce priveşte fixarea aşezărilor umane pe marele artere fluviale şi în preajma marilor lacuri. Pe terasele acestor artere fluviale trec principalele drumuri comerciale: cel al Volgăi, al Niprului, Ilmenului şi altele, care au contribuit la rîndul lor la dezvoltarea economică a acestor teritorii (p. 13—14).

Analizînd răspîndirea aşezărilor în general pe teritoriul studiat, autorii mai constată un fenomen particular şi anume: 12% din monumentele arheologice studiate, datînd din secolele X—XIII sînt grupate în bazinul rîului Moscova, fapt care îşi găseşte explicaţia în cercetarea mai intensă din punct de vedere arheologic a regiunii respective (p. 14—15, nota 1). La fel se observă concentrări masive de aşezări pe Volga, unde în unele sectoare — cum ar fi la Kostroma, Uglich —, satele se înşiră ca mărgelile la distanţă de 3—5 km unele de altele sau pe alte artere principale ca Nipru şi Oka.

În ceea ce priveşte forma şi dimensiunile acestor aşezări, autorii au folosit datele arheologice referitoare la 74 silişti şi au alcătuit un tabel al suprafeţelor aşezărilor săteşti (p. 16—17). Cea mai mică suprafaţă este de 625 m² şi cea mai mare de 115 500 m² (respectiv Skneatino, regiunea Kalinin şi Visotskoe, regiunea Moscova). În medie suprafaţa aşezărilor rurale ar varia între 1 250 m² şi 37 500 m². Pe această suprafaţă

satele se constituiau în formă liniară de-a lungul unei văi de rîu sau pe malul unui lac, casele fiind dispuse pe un rînd şi rareori pe două rînduri. Existau puţine curţi acest tip de aşezare sătească continînd şi mai tîrziu, chiar în secolul XVI. Înformaţiile scrise pomenesc despre aşa-numitele sate cu una-două sau una-trei curţi.

Studiul aşezărilor datînd din secolele X—XIII din Rusia a constituit obiectul unei atente munci de teren şi laborator, autorii dînd dovadă de multă conştiinţozitate şi rigurozitate ştiinţifică, ceea ce le-a permis să ajungă la concluzii foarte importante, din care desprindem următoarele: 1) Populaţia din Rusia de NE şi NV din secolele X—XIII s-a grupat în aşezări pe suprafeţe — nu prea mari — cu soluri aluvionare, adică în văile rîurilor propice agriculturii şi creşterii vitelor, ceea ce este un argument în favoarea ideii că agricultura a jucat un rol predominant în economia vechiului sat rus. 2) „Petele albe”, corespunzînd unor terenuri mlăştinoase şi masiv împădurite, se explică prin lipsa populaţiei pe acele locuri şi nu se datoresc unei slabe cercetări arheologice a teritoriilor respective. Este interesant că acest fenomen persistă pînă în zilele noastre. 3) Majoritatea vechilor oraşe ruseşti au luat naştere în regiunile cu cea mai mare concentrare de populaţie agricolă¹. Astfel, oraşele Suzdal, Rostov, Pereslavl-Zalesski, Iurlev-Polski, Vladimir, Bogolubov, Kostroma, Uglich sînt înconjurăte de monumente arheologice rămase de pe urma unor aşezări săteşti. Fenomenul se repetă şi în regiunile Reazan şi Smolensk.

Studiul analizat aci prezintă o foarte mare importanţă pentru cercetările colective „Seliştile din Moldova”, iar indicaţiile metodologice privind clasificarea aşezărilor umane pe un teritoriu dat trebuie luate în consideraţie. Cercetările de suprafaţă efec-

¹ Pentru oraşele vechi ruseşti vezi şi M. N. Tihomirov, *Древнерусские города, Москва, 1946.*

tuate în ultimii ani în Moldova¹, ca și săpăturile arheologice mai ales de la Hlincea² au adus în discuția specialiștilor așezările feudale de tip rural din Moldova, iar cercetările mai recente au contribuit la identificarea unor așezări întărite de tipul horodiștilor³. În momentul de față cercetarea sistematică și cartarea acestor așezări stă în atenția arheologilor din Moldova. Petele albe existente pe harta așezărilor din Moldova din mileniul I e.n. și din prima jumătate a mileniului II e.n. se datoresc faptului că regiunile respective n-au fost încă suficient cercetate, recunoașterile arheologice fiind făcute mai ales în cimpia moldovenească și pe Podișul central moldovenesc.

În ceea ce privește harta întocmită de A. V. Uspenskaia și M. V. Fehner, ar fi fost poate necesar ca autorii să încerce unele comparații cu hărți mai vechi privind așezările urbane și rurale din Rusia premongolă. Chiar

dacă ne referim numai la harta folosită de Musin-Pușkin în 1794 și ne putem da seama de importanța unor astfel de comparații, deoarece ele ne dau posibilitatea să cunoaștem în ce măsură s-au dezvoltat cercetările de geografie istorică în ultima vreme în U.R.S.S.⁴.

V. P. Levașeva consacră cercetarea sa agriculturii în genere, căutând să prezinte pe baza materialului arheologic și a interpretării izvoarelor scrise stadiul cultivării pământului și al creșterii vitelor în satul rus în perioada premongolă. Bazându-se pe o bogată literatură arheologică și istorică, autoarea subliniază de la început că agricultura bazată pe plugărit a constituit pentru tot teritoriul Rusiei în secolele X—XIII baza întregii economii, iar sistemele de agricultură au trecut treptat de la defrișare, prin arderea pădurilor, la aratul ogorului, și astfel la începutul mileniului II e.n. aproape toate teritoriile rusești cunoșteau agricultura bazată pe aratul ogorului după sistemul bienal sau trienal (p. 20, 21—22).

Capitolele privind cultura pământului (p. 20—76) — în care se cercetează uneltele de prelucrare a pământului, culturile cerealiere, și uneltele de recoltare — creșterea vitelor (p. 76—93) și producția agricolă, (p. 93—105) sînt cercetate pe baza unui bogat material arheologic, care a permis autoarei să tragă unele concluzii privind tipologia și evoluția uneltelor și să facă o clasificare a lor, ajutându-se și de unele paralelisme etnografice. În ceea ce privește agricultura, concluziile autoarei sînt următoarele:

- 1) La baza economiei Rusiei premongole a stat economia agrară, avînd ca ramură principală cultivarea pământului atît în regiunea de silvostepă cît și în regiunea de pădure.
- 2) Tipurile de unelte agricole și varietatea

⁴ V. K. Iașunski, în lucrarea sa *Историческая география*, Moscova, 1955, în anexa cu hărțile respective reproduce și harta Rusiei premongolice alcătuită pe baza izvoarelor scrise, pe care a folosit-o Musin-Pușkin în studiul său *Историческое исследование о местоположении древнего Российского Таматарканского княжества*, apărut în 1794.

¹ N. Zaharia, *Recunoașteri arheologice executate de colectivul Muzeului din Iași, în anul 1953, în cuprinsul Moldovei*, în SCIV 1—2, VI, 1953, p. 287 și urm.; Idem, *Cercetările de suprafață efectuate în Moldova în cursul anului 1954*, în SCIV, 3—4, VI, 1955, p. 897 și urm.; M. Petrescu-Dîmbovița, E. Bold și M. Dinu, *Cercetări arheologice în Podișul Central Moldovenesc. În Analele Științifice ale Universității „Al. I. Cuza” din Iași (seria nouă) (Științe Sociale)*, secțiunea III, t. I, 1—2, 1955, p. 1 și urm.; N. Zaharia, M. Petrescu-Dîmbovița și Em. Zaharia, *Cercetări arheologice în orașul Iași și împrejurimi*, în SCȘ Iași, VII, 2, 1956, p. 1 și urm.

² M. Petrescu-Dîmbovița, *Șantierul arheologic Hlincea-Iași*, în SCIV, 1—2, IV, 1953; vezi SCIV, 1—2, V, 1954, SCIV, 3—4 VI, 1955; Idem, *Rezultatele ultimelor cercetări ale arheologilor sovietici cu privire la așezările de tip Roman-Borșevo și importanța lor pentru arheologia R.P.R.*, în SCIV, 3—4, V, 1954, p. 589 și urm.; Idem, *Données archéologiques relatives aux établissements slaves de l'époque ancienne en Moldavie*, în *Stovenská Archeologia*, I, (în manuscris).

³ În ultimii ani cercetările arheologice de teren din Moldova au dat la iveală un număr redus de așezări întărite de tipul horodiștilor, cum sînt cele de la Cotnar, Moșna, Mogoșești și altele. (Cf. Emilia Zaharia, *Recunoașteri arheologice în Moldova 1955—1957* (în manuscris).

cerealelor cultivate au permis să se stabilească existența în epoca cercetată a sistemului de două și trei ogoare ca sistem agricol dominant, fără să fi încetat defrișările în regiunea pădurilor. 3) Analiza uneltelor agricole din secolele X—XIII a arătat că folosirea plugului primitiv de lemn cu brăzdar de fier (soha) nu constituie o dovadă a înapoierii agricole a regiunilor rusești și că evoluția acestui plug constituie o evoluție normală în dezvoltarea tehnicii agriculturii pe teritoriul studiat. Totodată se face dovada că pe întregul teritoriu al vechii Rusii cu toată varietatea de tipuri locale, topoarele și secerile au aproape pretutindeni aceeași formă, iar tipurile de topoare și seceri care s-au impus în secolele X—XI sînt foarte apropiate prin calitățile lor de cele contemporane. 4) Creșterea vitelor s-a dezvoltat în legătură cu agricultura, iar dezvoltarea agriculturii bazată pe arătură a dus la creșterea rolului calului ca animal de tracțiune. Datele arheologice au permis să se stabilească că populația începe să întrețină vitele în staul, iar izvoarele scrise dovedesc că ea asigură cu furaje întreținerea vitelor în timpul iernii; studiul materialului osteologic dovedește existența diferitelor varietăți de cai și vite cornute mari. 5) Principala producție a agriculturii în epoca studiată o formează cerealele, dar o importantă producție o dă și grădinaritul. Culturile textile și oleaginoase dădeau importante cantități de materie primă. Alături de producția cerealieră exista și producția de carne, lapte și produse lactate furnizate de creșterea vitelor, iar pentru îmbrăcăminte se foloseau lna, pieile și blănurile, acestea din urmă mai mult de populația orășenească. Conform indicațiilor documentare, majoritatea acestor produse mergeau în patrimoniul feudaților sub forma zecuielilor, populația sătească fiind deposedată în felul acesta de o parte din bunurile sale. 6) Calamitățile și anii secetoși, precum și războaiele, distrugeau atât recoltele cît și vitele. Se presupune totuși că în anii normali recoltele erau mari, căci altfel agricultura n-ar fi putut sta

la baza economiei și țara n-ar fi putut atinge nivelul cultural pe care l-a cunoscut Rusia în secolele X—XIII.

D. A. Malm studiază meșteșugurile sătești din vechea Rusie și concluziile la care ajunge privind vînatul, pescuitul și albinăritul (p. 106—138) completează binecunoscuta lucrare a lui B. A. Ribakov, *Meseriile în vechea Rusie*. Autorul arată clar că acestea sînt în fond ocupații auxiliare ale țaranului, și au jucat un rol important în economia Rusiei, întrucît produsele lor ajungeau nu numai pe piața internă, ci și pe cea externă. În legătură cu aceasta se știe că principalele articole de export ale Rusiei premongole au fost lănușurile, ceara și mierea. Poienile și luncile au fost folosite de țărani pentru practicarea celor trei îndeletniciri mai sus-amintite, deoarece aici puteau să-și dezvolte prisăcile, să vîneze și să pescuiască. Din cauza obligațiilor feudale, țărani au fost însă mereu deposedați de o bună parte din produsele respective. Studiul lui D. A. Malm este important și sub aspectul folosirii materialului arheologic, deoarece o serie de unelte și arme descoperite în săpături sînt cercetate de autor în funcție de copul pe care l-au avut în legătură cu practicarea vînatului, pescuitului și albinăritului.

Culegerea este însoțită de o planșă care cuprinde evoluția secerilor metalice începînd din secolele XI—VIII î.e.n. pînă în secolul XIV e.n. și comparația lor cu secerile actuale. De asemenea se dau și hărțile căilor comerciale, a pădurilor și mlaștinilor, a descoperirilor de unelte agricole și a solurilor teritoriilor unde s-au descoperit aceste unelte agricole.

Toate studiile din culegerea recenzată reprezintă, prin bogăția informațiilor istorice și arheologice, ca și prin generalizări o importantă contribuție la cunoașterea începuturilor eudalismului în U.R.S.S., care ajută și pe cercetătorii noștri la rezolvarea unor probleme privind așezările rurale de la începutul eudalismului în R.P.R.

Alexandru Androic

LISTA PRESCURTĂRILOR FOLOSITE ÎN REVISTĂ

- ActaArch* — *Acta Archaeologica*.
AÉ — *Archaeologiai Értesítő*.
AEM — *Archaeologisch-Epigraphische Mitteilungen aus Oesterreich*.
AISC — *Anuarul Institutului de Studii Clasice*, Cluj, I—V, 1928—1948.
AR — *Arheologické Rozhledy*.
ArchHung — *Archaeologia Hungarica*.
ARMSI — *Academia Română. Memoriile Secției istorice*, seria II, 1886/1887—1916/1919; seria III, 1922/1923 1944/1945.
BCMI — *Buletinul Comisiunii Monumentelor istorice*, București, I—XXXVIII, 1908—1945.
Dacia — *Dacia. recherches et découvertes archéologiques en Roumanie*, București, I—XII, 1924—1947; N. S.1, 1957.
DolgCluj — *Dolgozatok — Travaux de la section numismatique et archéologique du Musée National de Transylvanie*, Cluj, I—X, 1910—1919.
Ebert, RL — *M. Ebert, Reallexikon der Vorgeschichte*.
ESA — *Eurasia Septentrionalis Antiqua*.
Histria, I, 1954 — *Histria, Monografie arheologică*, I, București, 1954.
Izvestiia-Société — *Izvestiia-Bulletin de la Société Archéologique Bulgare*.
Izvestiia-Institut — *Izvestiia — Bulletin de l'Institut Archéologique Bulgare*.
KS — *Kratkie soobszceniia Instituta Istории Materialnoi Kulturi*.
KSIAKiev — *Kratkie soobszceniia Instituta Arheologhii*, Kiev.
Materiale — *Materiale arheologice privind istoria veche a R.P.R.*, vol. I, 1953; *Materiale și cercetări arheologice*, vol. II și III, 1956 etc.
PZ — *Prähistorische Zeitschrift*.
RIR — *Revista Istorică Română*, București, I, I—XVII, 1931—1947.
RömMitt — *Mitteilungen des Deutschen Archäologischen Instituts, Römische Abteilung*.
RPAN — *Revista de Preistorie și de Antichități Naționale*, București, I—IV, 1937—1940.
SA — *Sovetskaia Arheologhia*.
SCIV — *Studii și cercetări de istorie veche*, București, 1950.
SCȘIași — *Studii și cercetări științifice*, Iași.

E R A T A

Pagina	rîndul	în loc de :	se va citi :
58	16 de jos	din	în
62	2 „ „	din	în
74	17 „ „	Bukjovici	Bukjovți
153	16 „ „	din epoca fierului	din epoca bronzului
157	20 de sus	ΙΣΤ ΡΙ[Η]	ΙΣΤΡΙ[Η]
160	10 de jos	<i>Ольві́йських на напи- сіє</i>	<i>Ольві́йських написів</i>
162	14 „ „	Терма	Герма
169	19 de sus	vergile	verigile
170	23 „ „	secolele II—III e. n.	secolele II f. e. n. — II. e. n.
171	19—20 „ „	de 62, 40×45 m,	de 40×45 m,
178	18 „ „	orientală	aslatică
178	11 de jos	Vollo	Vallo
182	1 „ „	3, pl.	3, p. 80—81.

Din

STUDII ȘI CERCETĂRI DE ISTORIE VECHĂ

au apărut :

- anul I, 1950, 2 n-re (a 5 lei) ;
- anul II, 1951, 2 n-re (a 5 lei) ;
- anul III, 1952, (8 lei) ;
- anul IV, 1953, 4 n-re (2 n-re duble a 5 lei) ;
- anul V, 1954, 4 n-re (2 n-re duble a 6 lei) ;
- anul VI, 1955, 4 n-re (2 n-re duble a 6 lei) ;
- anul VII, 1956, 4 n-re (2 n-re duble a 8 lei) ;
- anul VIII, 1957, 4 n-re (n-r cvadruplu, 16 lei) (epuizate) ;
- anul IX, 1958, 2 n-re (a 12 lei).

Numerele se pot comanda, direct sau prin poștă, prin

LIBRĂRIA ACADEMIEI R.P.R.

București, Calea Victoriei nr. 27

Numerele curente se găsesc de vânzare la orice librărie științifică din țară.

Abonamentele se fac la oficiile poștale, prin factorii poștali și difuzorii voluntari din întreprinderi și instituții.

Pentru străinătate, cererile de numere izolate sau de abonamente se fac prin întreprinderea de stat pentru comerț exterior „Cartimex“ I.S.C.E., str. Aristide Briand nr. 14, sau Căsuța poștală 134—135, București.

Lei 12.—